



Version web

Ville de Grossouvre

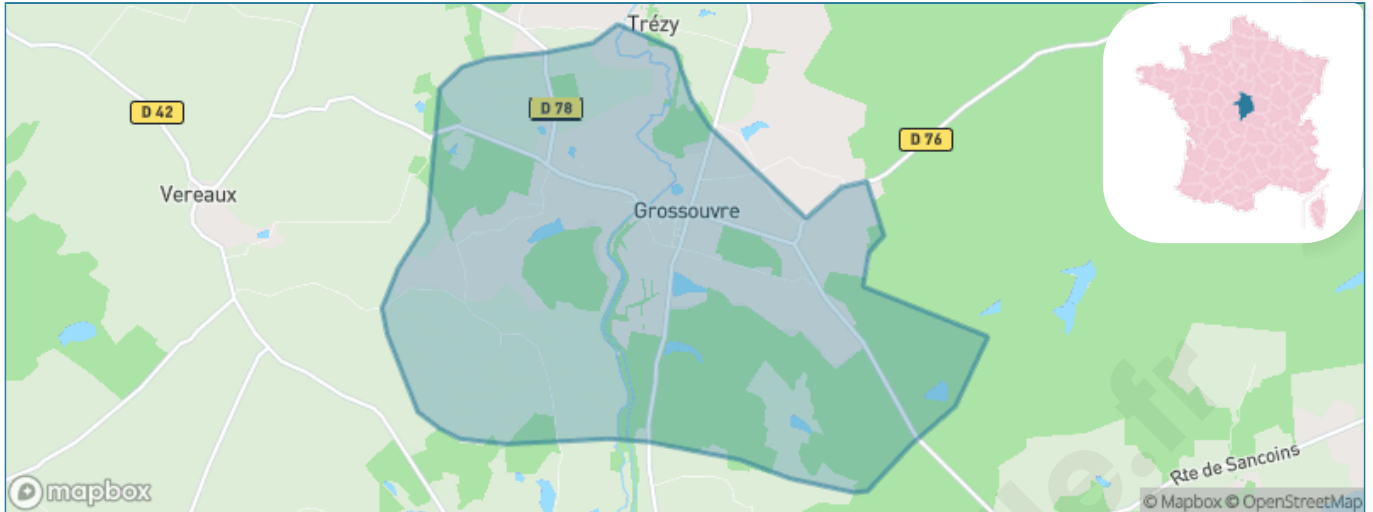
Présenté par

BIEN dans
ma **VILLE** 

Sommaire

Situation géographique	3
Statistiques sur la population	4
Evolution du nombre d'habitants	4
Tranche d'âge	5
0-14 ans	5
15-29 ans	5
30-44 ans	5
45-59 ans	5
60-74 ans	5
75-89 ans	5
90 ans et +	5
Activité professionnelle	5
Agriculteurs	5
Artisans, Commerçants	5
Cadres et sup.	5
Professions intermédiaires	5
Employé	5
Ouvrier	5
Retraité	5
Autres	5
Niveau de diplôme	6
Sans diplôme ou CEP	6
Brevet, BEPC, DNB	6
CAP-BEP ou équivalent	6
BAC ou équivalent	6
BAC+2	6
BAC+3 ou +4	6
BAC+5 ou plus	6
Composition des ménages	6
Couple sans enfant	6
Couple avec enfant(s)	6
Famille monoparentale	6
Colocation / Autre	6
Personnes seules	6
Profils électoraux	7
Premier tour	7
Sécurité	8
Evolution du nombre d'infractions	8
Pour comparer	9
Services à la population	10
Commerce	10
Éducation	10
Villes autour de Grossouvre	12

Situation géographique



i Informations clés

- **Région** : Centre-Val de Loire
- **Département** : Cher
- **Code postal** : 18600
- **Superficie** : 15 km²



Statistiques sur la population



Nombre d'habitants

264



Age moyen

45 ans



Pop active

38.3%



Taux chômage

13.8%



Pop densité

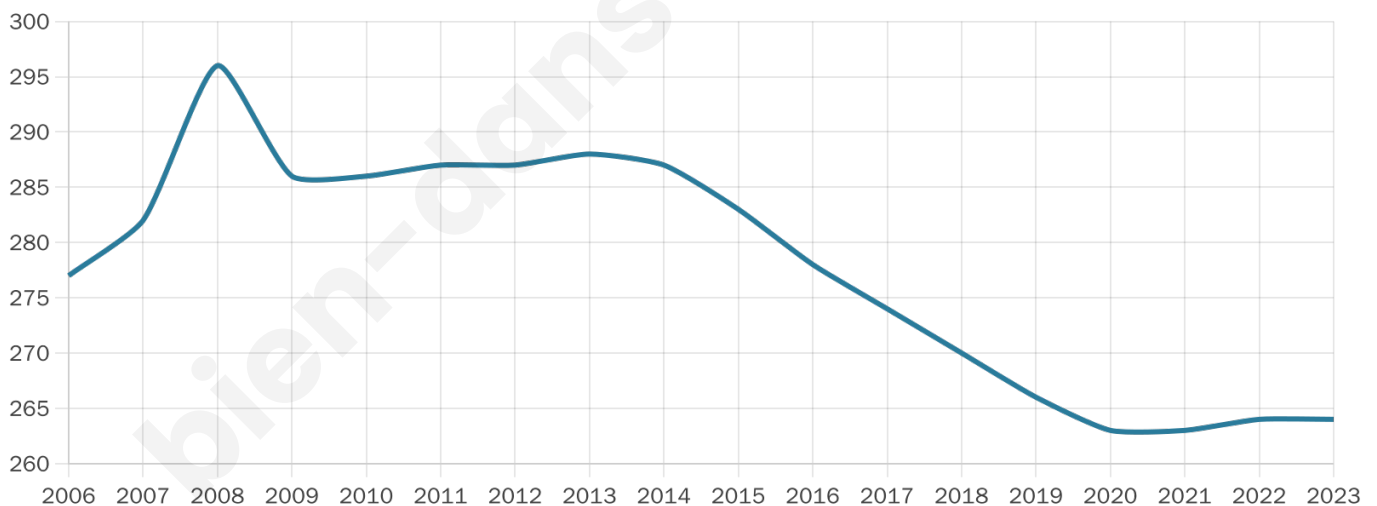
18 h/km²



Revenu moyen

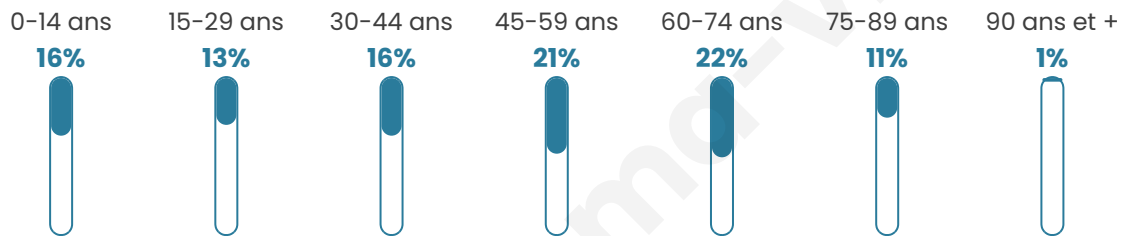
17 550 €/an

Evolution du nombre d'habitants

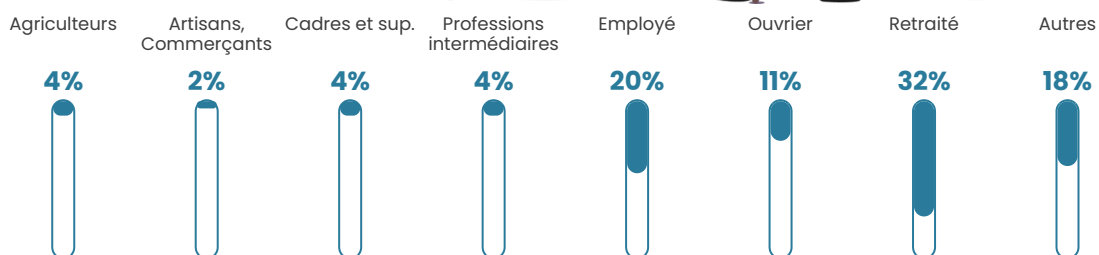


Sources : Institut national de la statistique et des études économiques (insee) selon Les dernières parutions officielles de 2024 portant sur les années 2020, 2021 et 2022.

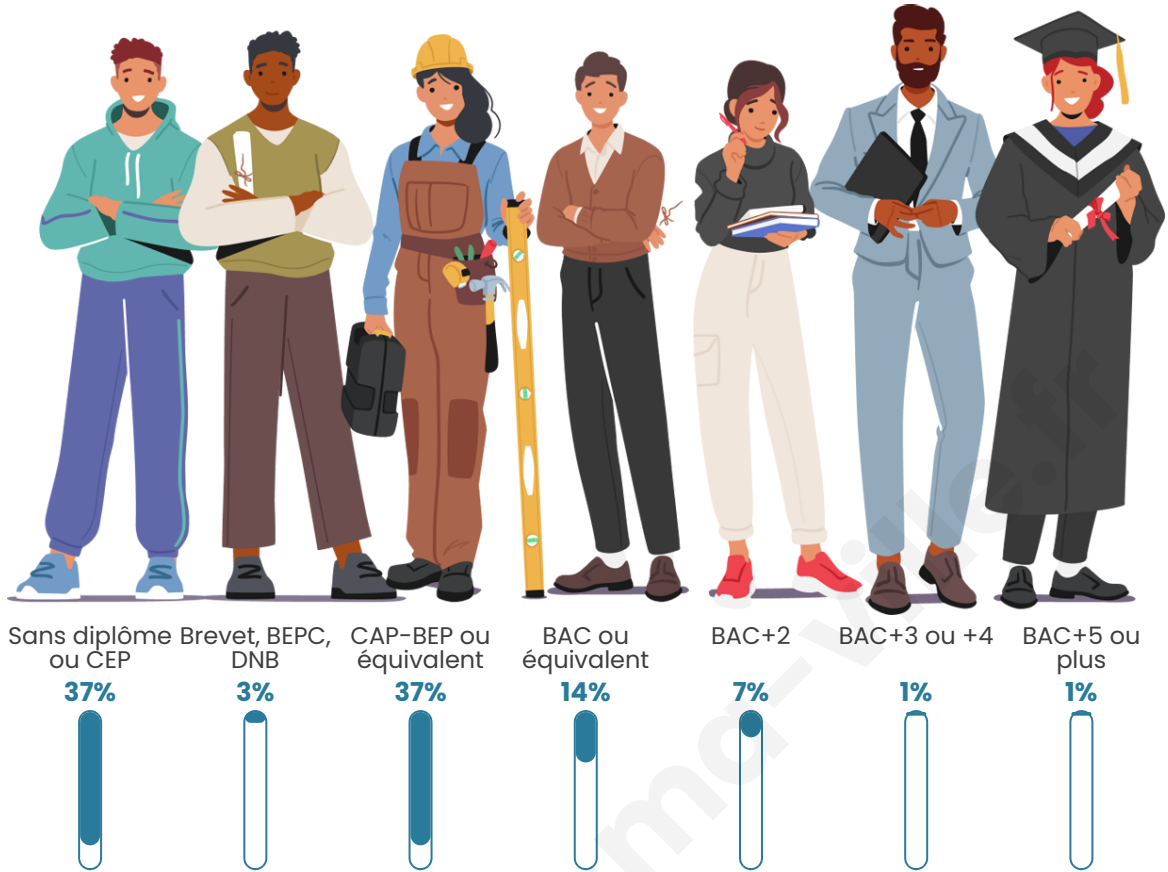
Tranche d'âge




Activité professionnelle



Niveau de diplôme







Composition des ménages



Profils électoraux

Premier tour

	Marine LE PEN	43.06 %
	Jean-Luc MÉLENCHON	20.14 %
	Emmanuel MACRON	15.97 %
	Jean LASSALLE	6.25 %
	Valérie PÉCRESSE	4.86 %
	Fabien ROUSSEL	3.47 %
	Éric ZEMMOUR	2.08 %
	Anne HIDALGO	1.39 %
	Nicolas DUPONT-AIGNAN	1.39 %
	Nathalie ARTHAUD	0.69 %
	Yannick JADOT	0.69 %
	Philippe POUTOU	0.00 %



192 inscrits

Participation : 75.52%

Votes blancs : 0.00%

Votes nuls : 0.69%

Second tour

	Emmanuel MACRON	31,09 %
	Marine LE PEN	68,91 %

192 inscrits

Participation : 70.31%

Votes blancs : 7.41%

Votes nuls : 4.44%

Sécurité



Agressions physiques / sexuelles

0



Cambriolages

0



Vols / dégradations

0



Stupéfiants

0

Evolution du nombre d'infractions



Pour comparer

(en proportion du nombre d'habitants)

■ Ville ■ Département ■ Région



Sources : Bases statistiques communale, départementale et régionale de la délinquance enregistrée par la police et la gendarmerie nationales selon les dernières parutions officielles de 2025 portant sur l'année 2024 ([data.gouv](https://data.gouv.fr)).

Agressions physiques / sexuelles : Violences sexuelles, coups et blessures volontaires intrafamiliaux, coups et blessures volontaires, autres coups, blessures volontaires et vols violents sans arme.

Cambriolages : Cambriolages de logements.

Vols : Vols avec armes, vols d'accessoires sur véhicules, vols dans les véhicules, vols de véhicules, vols sans violence contre des personnes, destructions, dégradations volontaires et escroqueries.

Stupéfiants : Trafic de stupéfiants dont (AFD) et usage de stupéfiants.

Services à la population



Commerce

Hypermarché	X <u>Marzy</u> 20km
Supermarché	X <u>Sancoins</u> 4km
Superette	X <u>Sancoins</u> 4km
Boulangerie	X <u>Sancoins</u> 4km
Boucherie	X <u>La Guerche-sur-l'Aubois</u> 9km
Restaurant	X <u>La Chapelle-Hugon</u> 4km
Garage	X <u>Sancoins</u> 3km
Station-service	X <u>Sancoins</u> 4km
Banque	X <u>Sancoins</u> 4km
La poste	X <u>La Guerche-sur-l'Aubois</u> 8km
Coiffeur	1
Tabac	X <u>Sancoins</u> 4km
Bars / discothèque	1
Bibliothèque	X <u>Blet</u> 16km
Cinéma	X <u>Nevers</u> 21km
Vétérinaire	X <u>Sancoins</u> 4km



Santé

Pharmacie	X <u>Sancoins</u> 4km
Hôpital	X <u>Nevers</u> 19km
Laboratoire d'analyses médicales	X <u>Sancoins</u> 4km
Etablissement pour handicapé	X <u>Saint-Pierre-le-Moûtier</u> 17km
EHPA	X <u>Sancoins</u> 4km
Médecin	X <u>Sancoins</u> 4km
Dentiste	X <u>Sancoins</u> 4km
Chirurgien	X <u>Lurcy-Lévis</u> 15km
Dermatologue	X <u>Saint-Amand-Montrond</u> 37km
Anesthésiste	X <u>Nevers</u> 21km
Gastro-entérologue	X <u>Nevers</u> 22km
Gynécologue	X <u>Nevers</u> 21km
Cancérologue	X <u>Nevers</u> 22km
Neurologue	X <u>Nevers</u> 22km
Ophtalmologue	X <u>Nevers</u> 20km
ORL	X <u>Nevers</u> 21km
Cardiologue	X <u>Saint-Parize-le-Châtel</u> 18km
Pédiatre	X <u>Fourchambault</u> 20km
Pneumologue	X <u>Fourchambault</u> 20km
Psychologue	X <u>Nevers</u> 22km
Radiologue	X <u>Saint-Parize-le-Châtel</u> 18km
Rhumatologue	X <u>Pougues-les-Eaux</u> 26km
Sage-femme	X <u>La Guerche-sur-l'Aubois</u> 9km



Éducation

Crèche	X <u>Saint-Pierre-le-Moûtier</u> 17km
Ecole maternelle Public	X <u>Sancoins</u> 4km
Ecole maternelle Privé	X <u>Bourges</u> 48km
Ecole primaire Public	1
Ecole primaire Privé	X <u>Sancoins</u> 4km
Collège Public	X <u>Sancoins</u> 4km
Collège Privé	X <u>Nérondes</u> 17km
Lycée Public	X <u>Challuy</u> 19km
Lycée Privé	X <u>Bengy-sur-Craon</u> 21km

Sources : Base Sirene des entreprises et de leurs établissements selon les dernières parutions officielles de 2025 portant sur l'année 2024 ([data.gouv](#)). Liste, localisation et tarifs des professionnels de santé selon les dernières parutions officielles de 2025 portant sur l'année 2024 ([opendatasoft](#)) et FINISS Extraction du Fichier des établissements selon les dernières parutions officielles de 2025 portant sur l'année 2024 ([data.gouv](#)). Adresse et géolocalisation des établissements d'enseignement du premier et second degrés selon les

bien-dans-ma-ville.fr

Villes autour de Grossouvre

Ville	Habitants	Superficie	Pop densité	Pop active	Taux chômage	Revenu moyen	Prix immobilier
La Chapelle-Hugon	387	16 km ²	24 h/km ²	45%	4.1%	21 250 €/an	805 €/m ²
Sancoins (6 avis)	2 951	53 km ²	56 h/km ²	35.1%	6.4%	19 510 €/an	845 €/m ²
Vereaux	143	23 km ²	6 h/km ²	46.2%	3.5%	19 220 €/an	1 288 €/m ²
Germigny-l'Exempt (2 avis)	293	28 km ²	10 h/km ²	42.7%	4.4%	20 150 €/an	683 €/m ²
Sagonne	190	18 km ²	11 h/km ²	43.2%	3.7%	23 170 €/an	798 €/m ²
Neuvy-le-Barrois	147	42 km ²	4 h/km ²	43.5%	1.4%	22 080 €/an	791 €/m ²
La Guerche-sur-l'Aubois	3 151	52 km ²	61 h/km ²	39.8%	4.7%	21 090 €/an	966 €/m ²
Mornay-sur-Allier	413	21 km ²	20 h/km ²	37.5%	4.1%	20 640 €/an	1 067 €/m ²
Givardon (2 avis)	300	21 km ²	14 h/km ²	37.3%	7.7%	19 640 €/an	527 €/m ²
Apremont-sur-Allier	66	30 km ²	2 h/km ²	56.1%	4.5%	NC	1 470 €/m ²
Ourouer-les-Bourdelins (1 avis)	603	24 km ²	25 h/km ²	42.3%	6.3%	19 190 €/an	863 €/m ²
Augy-sur-Aubois	278	30 km ²	9 h/km ²	41.4%	4.7%	18 150 €/an	889 €/m ²
Mars-sur-Allier	301	20 km ²	15 h/km ²	50.5%	2.3%	22 060 €/an	785 €/m ²
Croisy	143	13 km ²	11 h/km ²	46.2%	7.7%	21 060 €/an	940 €/m ²
Saincaize-Meauce	358	21 km ²	17 h/km ²	48%	7%	21 320 €/an	1 228 €/m ²

bien-dans-ma-ville.fr



Vous aimez votre ville ? Notez-la !

Et faites-nous part de vos remarques constructives



Avec

BIEN dans
ma **VILLE** 