



Version web

# Ville de Groslay

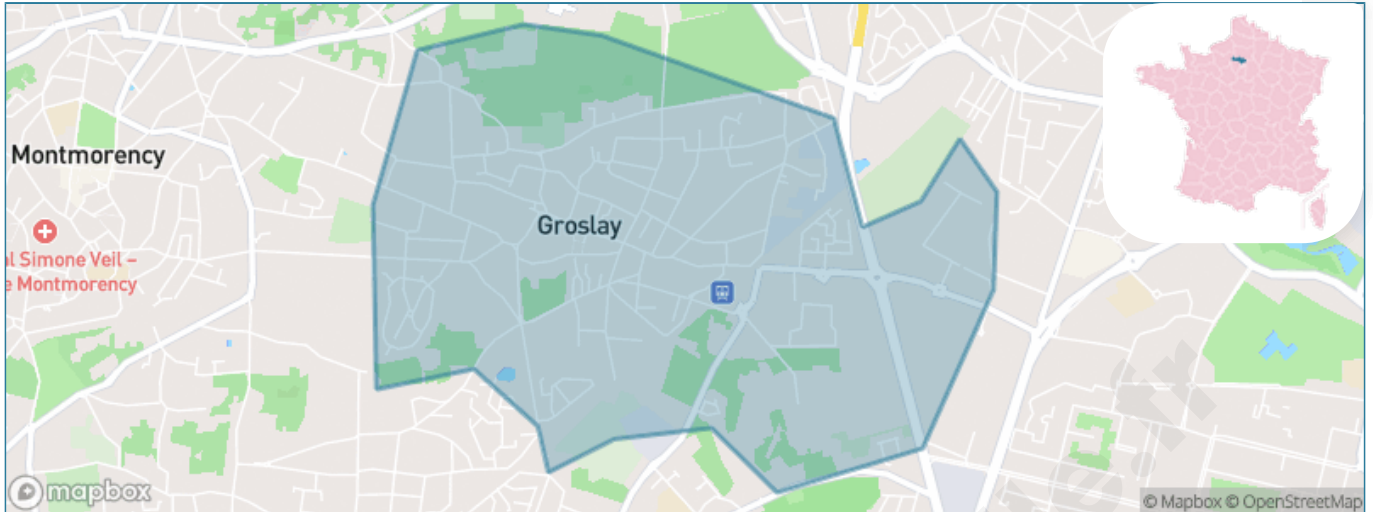
Présenté par

**BIEN** dans  
ma **VILLE** 

# Sommaire

Situation géographique .....	3
Statistiques sur la population .....	4
Evolution du nombre d'habitants .....	4
Tranche d'âge .....	5
0-14 ans .....	5
15-29 ans .....	5
30-44 ans .....	5
45-59 ans .....	5
60-74 ans .....	5
75-89 ans .....	5
90 ans et + .....	5
Activité professionnelle .....	5
Agriculteurs .....	5
Artisans, Commerçants .....	5
Cadres et sup. ....	5
Professions intermédiaires .....	5
Employé .....	5
Ouvrier .....	5
Retraité .....	5
Autres .....	5
Niveau de diplôme .....	6
Sans diplôme ou CEP .....	6
Brevet, BEPC, DNB .....	6
CAP-BEP ou équivalent .....	6
BAC ou équivalent .....	6
BAC+2 .....	6
BAC+3 ou +4 .....	6
BAC+5 ou plus .....	6
Composition des ménages .....	6
Couple sans enfant .....	6
Couple avec enfant(s) .....	6
Famille monoparentale .....	6
Colocation / Autre .....	6
Personnes seules .....	6
Profils électoraux .....	7
Premier tour .....	7
Sécurité .....	8
Evolution du nombre d'infractions .....	8
Pour comparer .....	9
Services à la population .....	10
Commerce .....	10
Éducation .....	10
Villes autour de Groslay .....	11
Avis sur la ville de Groslay .....	12
Moyenne par critère .....	12
Villes autour de Groslay .....	12
Répartition des avis par note .....	12
Répartition des avis par note .....	12

# Situation géographique



## i Informations clés

- **Région :** Île-de-France
- **Département :** Val-d'oise
- **Code postal :** 95410
- **Superficie :** 3 km<sup>2</sup>



# Statistiques sur la population



Nombre d'habitants

**8 453**



Age moyen

**38 ans**



Pop active

**50.2%**



Taux chômage

**7.3%**



Pop densité

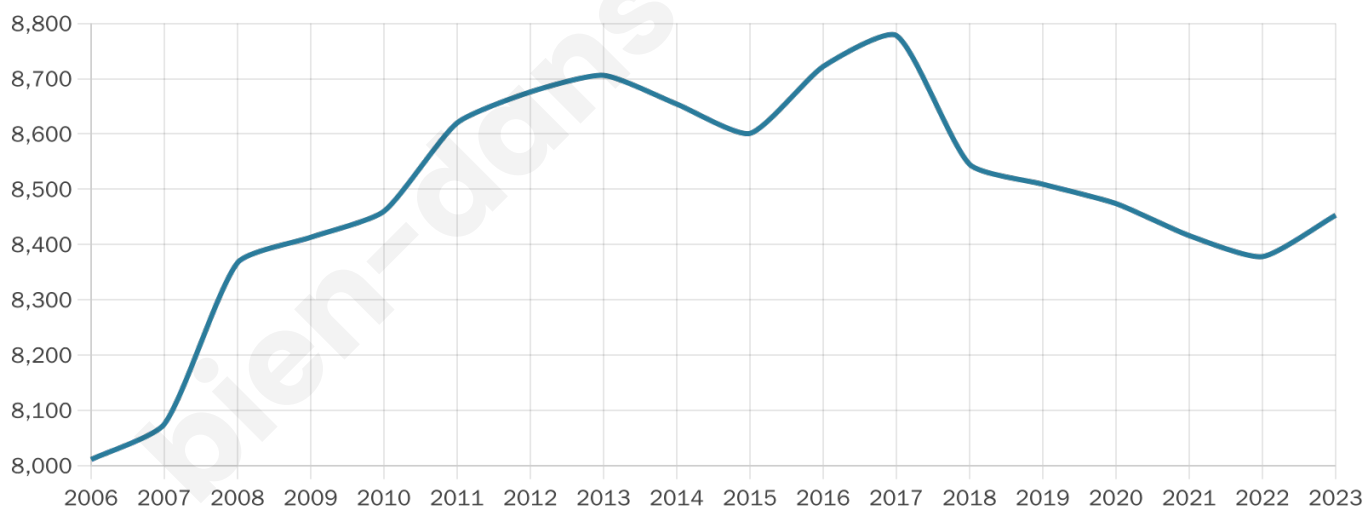
**2 818 h/km<sup>2</sup>**



Revenu moyen

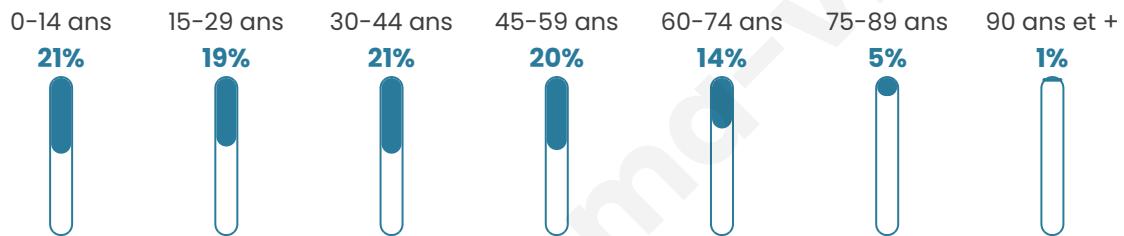
**26 430 €/an**

## Evolution du nombre d'habitants

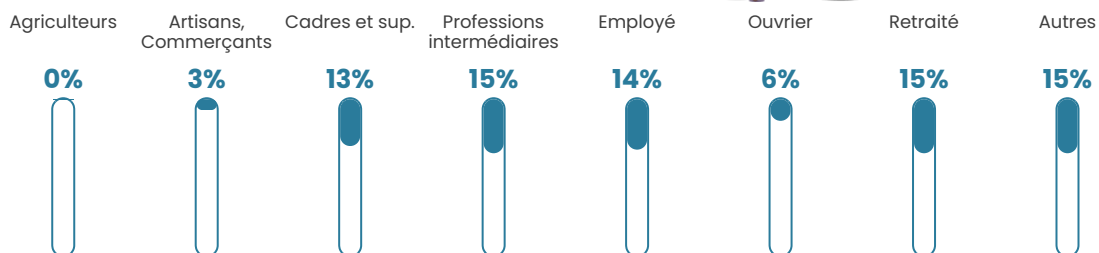


Sources : Institut national de la statistique et des études économiques (insee) selon Les dernières parutions officielles de 2024 portant sur les années 2020, 2021 et 2022.

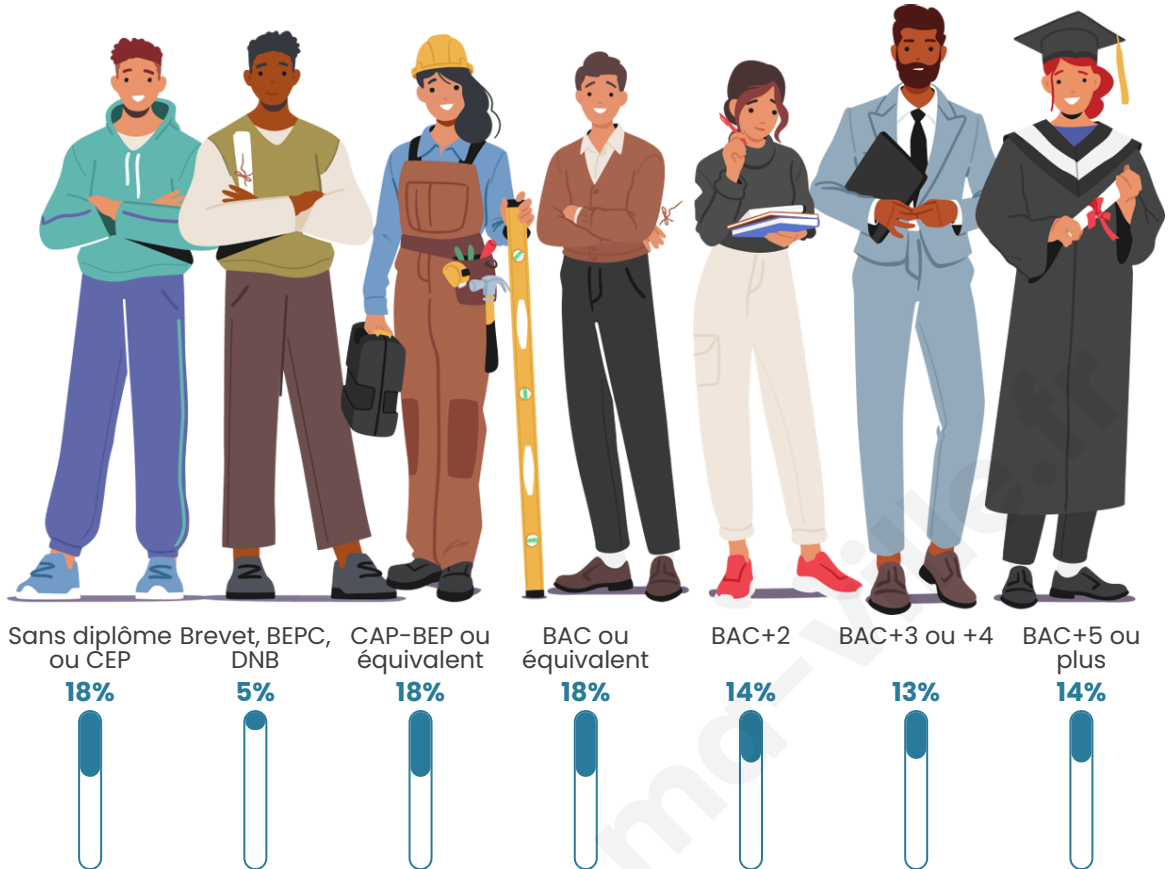
## Tranche d'âge




## Activité professionnelle



## Niveau de diplôme










## Composition des ménages



# Profils électoraux

## Premier tour

	Jean-Luc MÉLENCHON	27.81 %
	Emmanuel MACRON	27.20 %
	Marine LE PEN	19.08 %
	Éric ZEMMOUR	9.09 %
	Valérie PÉCRESSÉ	4.79 %
	Yannick JADOT	4.64 %
	Jean LASSALLE	1.85 %
	Fabien ROUSSEL	1.83 %
	Nicolas DUPONT- AIGNAN	1.70 %
	Anne HIDALGO	1.18 %
	Philippe POUTOU	0.57 %
	Nathalie ARTHAUD	0.26 %



### 5 231 inscrits

Participation : 75.49%

Votes blancs : 1.32%

Votes nuls : 0.35%

## Second tour

	Emmanuel MACRON	63,23 %
	Marine LE PEN	36,77 %

### 5 236 inscrits

Participation : 69.29%

Votes blancs : 6.28%

Votes nuls : 1.6%

# Sécurité



Agressions physiques / sexuelles

**41**



Cambriolages

**18**



Vols / dégradations

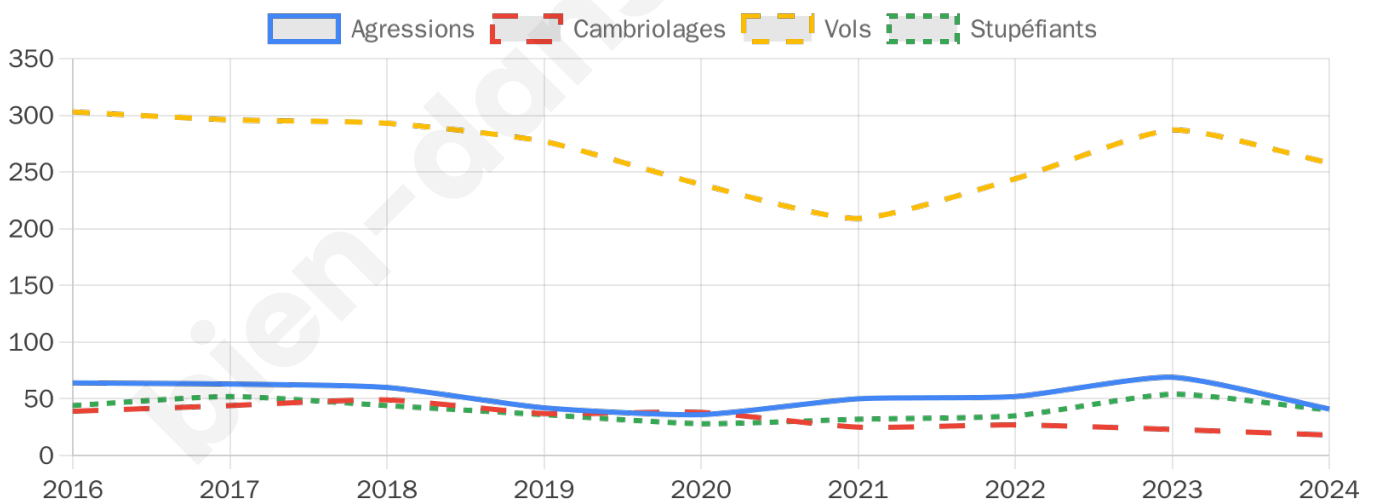
**258**



Stupéfiants

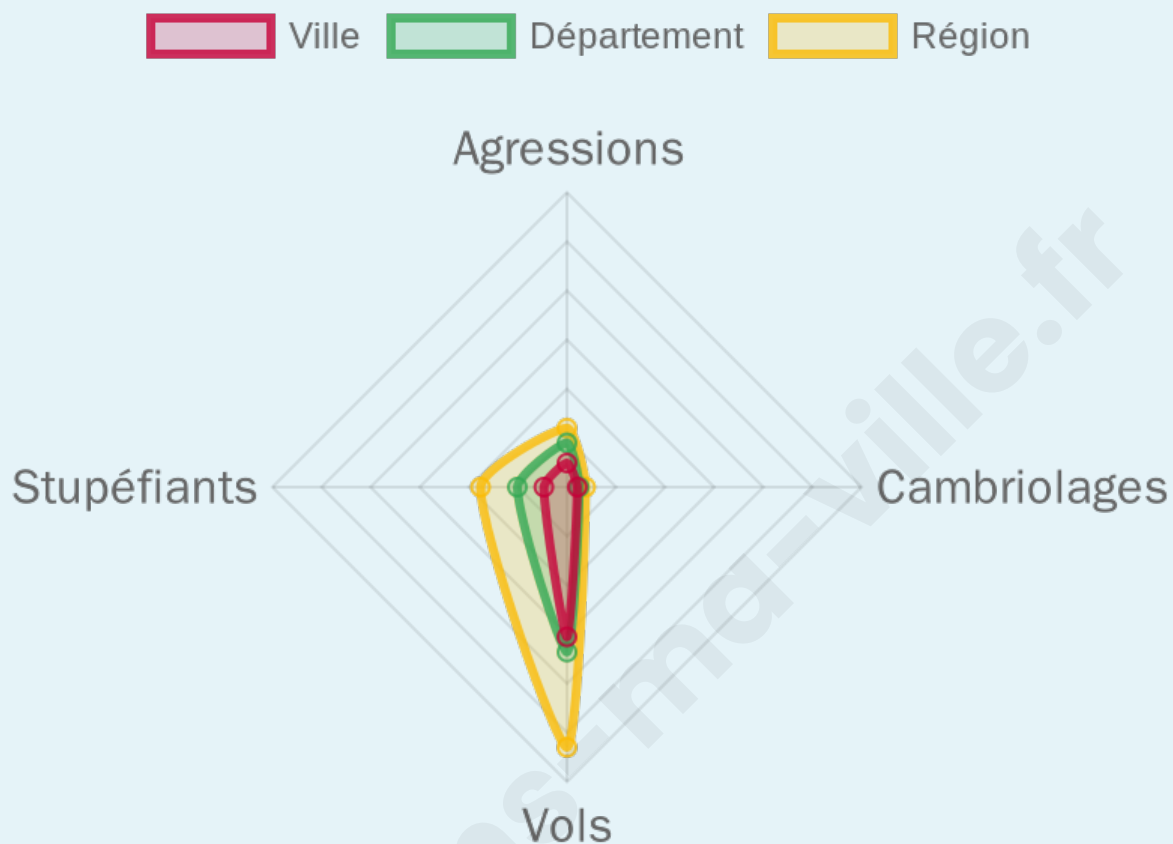
**40**

## Evolution du nombre d'infractions



## Pour comparer

(en proportion du nombre d'habitants)



Sources : Bases statistiques communale, départementale et régionale de la délinquance enregistrée par la police et la gendarmerie nationales selon les dernières parutions officielles de 2025 portant sur l'année 2024 ([data.gouv](https://data.gouv.fr)).

Agressions physiques / sexuelles : Violences sexuelles, coups et blessures volontaires intrafamiliaux, coups et blessures volontaires, autres coups, blessures volontaires et vols violents sans arme.

Cambriolages : Cambriolages de logements.

Vols : Vols avec armes, vols d'accessoires sur véhicules, vols dans les véhicules, vols de véhicules, vols sans violence contre des personnes, destructions, dégradations volontaires et escroqueries.

Stupéfiants : Trafic de stupéfiants dont (AFD) et usage de stupéfiants.

# Services à la population



## Commerce

Hypermarché	X <u>Sarcelles</u> 2km
Supermarché	2
Superette	9
Boulangerie	3
Boucherie	3
Restaurant	9
Garage	17
Station-service	X <u>Deuil-la-Barre</u> 1km
Banque	2
La poste	30
Coiffeur	13
Tabac	1
Bars / discothèque	3
Bibliothèque	X <u>Deuil-la-Barre</u> 1km
Cinéma	X <u>Sarcelles</u> 2km
Vétérinaire	1



## Santé

Pharmacie	2
Hôpital	X <u>Montmorency</u> 2km
Laboratoire d'analyses médicales	X <u>Montmagny</u> 1km
Etablissement pour handicapé	2
EHPA	X <u>Saint-Brice-sous-Forêt</u> 1km
Médecin	2
Dentiste	2
Chirurgien	X <u>Sarcelles</u> 2km
Dermatologue	X <u>Montmagny</u> 1km
Anesthésiste	X <u>Sarcelles</u> 2km
Gastro-entérologue	X <u>Sarcelles</u> 2km
Gynécologue	X <u>Sarcelles</u> 2km
Cancérologue	X <u>Sarcelles</u> 2km
Neurologue	X <u>Deuil-la-Barre</u> 1km
Ophtalmologue	X <u>Montmagny</u> 1km
ORL	X <u>Sarcelles</u> 2km
Cardiologue	X <u>Montmagny</u> 1km
Pédiatre	X <u>Sarcelles</u> 2km
Pneumologue	X <u>Enghien-les-Bains</u> 3km
Psychologue	X <u>Montmorency</u> 2km
Radiologue	X <u>Deuil-la-Barre</u> 2km
Rhumatologue	X <u>Montmagny</u> 1km
Sage-femme	2



## Éducation

Crèche	8
Ecole maternelle Public	1
Ecole maternelle Privé	X <u>Sarcelles</u> 2km
Ecole primaire Public	2
Ecole primaire Privé	X <u>Montmagny</u> 1km
Collège Public	X <u>Montmagny</u> 1km
Collège Privé	X <u>Sarcelles</u> 2km
Lycée Public	X <u>Deuil-la-Barre</u> 2km
Lycée Privé	X <u>Sarcelles</u> 2km

Sources : Base Sirene des entreprises et de leurs établissements selon les dernières parutions officielles de 2025 portant sur l'année 2024 ([data.gouv](#)). Liste, localisation et tarifs des professionnels de santé selon les dernières parutions officielles de 2025 portant sur l'année 2024 ([opendatasoft](#)) et FINISS Extraction du Fichier des établissements selon les dernières parutions officielles de 2025 portant sur l'année 2024 ([data.gouv](#)). Adresse et géolocalisation des établissements d'enseignement du premier et second degrés selon les dernières parutions officielles de 2025 portant sur l'année 2024 ([data.education.gouv](#))



## Villes autour de Groslay

Ville	Habitants	Superficie	Pop densité	Pop active	Taux chômage	Revenu moyen	Prix immobilier
Deuil-la-Barre (28 avis)	23 099	3 km <sup>2</sup>	7 700 h/km <sup>2</sup>	50.1%	4.7%	25 000 €/an	3 608 €/m <sup>2</sup>
Montmagny (23 avis)	15 105	2 km <sup>2</sup>	7 553 h/km <sup>2</sup>	44.3%	5.2%	21 400 €/an	3 034 €/m <sup>2</sup>
Pierrefitte-sur-Seine (14 avis)	33 670	3 km <sup>2</sup>	11 223 h/km <sup>2</sup>	42.7%	7.8%	16 080 €/an	2 893 €/m <sup>2</sup>
Saint-Brice-sous-Forêt (18 avis)	15 063	6 km <sup>2</sup>	2 511 h/km <sup>2</sup>	48%	6.1%	25 120 €/an	3 189 €/m <sup>2</sup>
Montmorency (22 avis)	21 763	5 km <sup>2</sup>	4 353 h/km <sup>2</sup>	47.9%	4.9%	28 430 €/an	3 867 €/m <sup>2</sup>
Villetaneuse (7 avis)	12 530	2 km <sup>2</sup>	6 265 h/km <sup>2</sup>	45.1%	9.1%	16 640 €/an	2 931 €/m <sup>2</sup>
Enghien-les-Bains (19 avis)	11 432	1 km <sup>2</sup>	11 432 h/km <sup>2</sup>	48.4%	5.1%	31 400 €/an	5 193 €/m <sup>2</sup>
Sarcelles (51 avis)	59 173	8 km <sup>2</sup>	7 397 h/km <sup>2</sup>	42.5%	8.7%	16 520 €/an	2 435 €/m <sup>2</sup>
Villiers-le-Bel (24 avis)	30 053	7 km <sup>2</sup>	4 293 h/km <sup>2</sup>	41.6%	8%	16 190 €/an	2 449 €/m <sup>2</sup>
Soisy-sous-Montmorency (16 avis)	18 008	4 km <sup>2</sup>	4 502 h/km <sup>2</sup>	47.8%	5%	26 100 €/an	3 715 €/m <sup>2</sup>
Piscop (1 avis)	768	4 km <sup>2</sup>	192 h/km <sup>2</sup>	42.7%	3.4%	27 800 €/an	3 784 €/m <sup>2</sup>
Andilly (9 avis)	2 742	2 km <sup>2</sup>	1 371 h/km <sup>2</sup>	44.6%	6%	30 190 €/an	3 428 €/m <sup>2</sup>
Margency (5 avis)	3 012	0 km <sup>2</sup>	3 012 h/km <sup>2</sup>	46.3%	3.9%	31 670 €/an	3 566 €/m <sup>2</sup>
Stains (26 avis)	41 388	5 km <sup>2</sup>	8 278 h/km <sup>2</sup>	41.7%	7.8%	16 130 €/an	2 874 €/m <sup>2</sup>
Écouen (19 avis)	7 202	7 km <sup>2</sup>	1 029 h/km <sup>2</sup>	50.5%	4.7%	25 760 €/an	3 026 €/m <sup>2</sup>

# Avis sur la ville de Groslay



## Moyenne par critère



## Villes autour de Groslay

Ville	Note globale	Sécurité	Éducation	Sport Loisir	Environnement	Vie pratique
Deuil-la-Barre (28 avis)	3.7	3.5	<b>4.0</b>	3.6	3.6	3.7
Montmagny (23 avis)	2.9	2.6	3.0	3.1	2.9	3.1
Pierrefitte-sur-Seine (14 avis)	2.1	2.1	2.7	2.4	1.6	1.9
Saint-Brice-sous-Forêt (18 avis)	3.0	2.9	3.3	2.8	3.2	2.8
Montmorency (22 avis)	2.9	3.0	3.0	3.0	3.6	2.2
Villetaneuse (7 avis)	2.2	2.3	2.0	2.6	2.1	2.0
Enghien-les-Bains (19 avis)	3.6	3.5	3.6	3.5	3.4	3.9
Sarcelles (51 avis)	2.3	<b>1.5</b>	2.0	2.9	1.9	3.0
Villiers-le-Bel (24 avis)	2.6	2.0	2.5	3.4	2.1	3.1
Soisy-sous-Montmorency (16 avis)	3.7	3.9	3.6	3.7	3.8	3.6
Piscop (1 avis)	3.2	<b>4.0</b>	<b>4.0</b>	2.0	<b>4.0</b>	2.0
Andilly (9 avis)	3.6	3.9	3.3	3.6	<b>4.2</b>	2.9
Margency (5 avis)	<b>4.7</b>	<b>5.0</b>	<b>4.8</b>	<b>4.4</b>	<b>5.0</b>	<b>4.2</b>
Stains (26 avis)	2.1	<b>1.3</b>	1.9	2.7	2.3	2.3
Écouen (19 avis)	3.3	3.2	3.7	3.1	3.6	2.7



# Vous aimez votre ville ? Notez-la !

Et faites-nous part de vos remarques constructives



Avec

**BIEN** dans ma **VILLE** 