



Version web

Ville de Gron

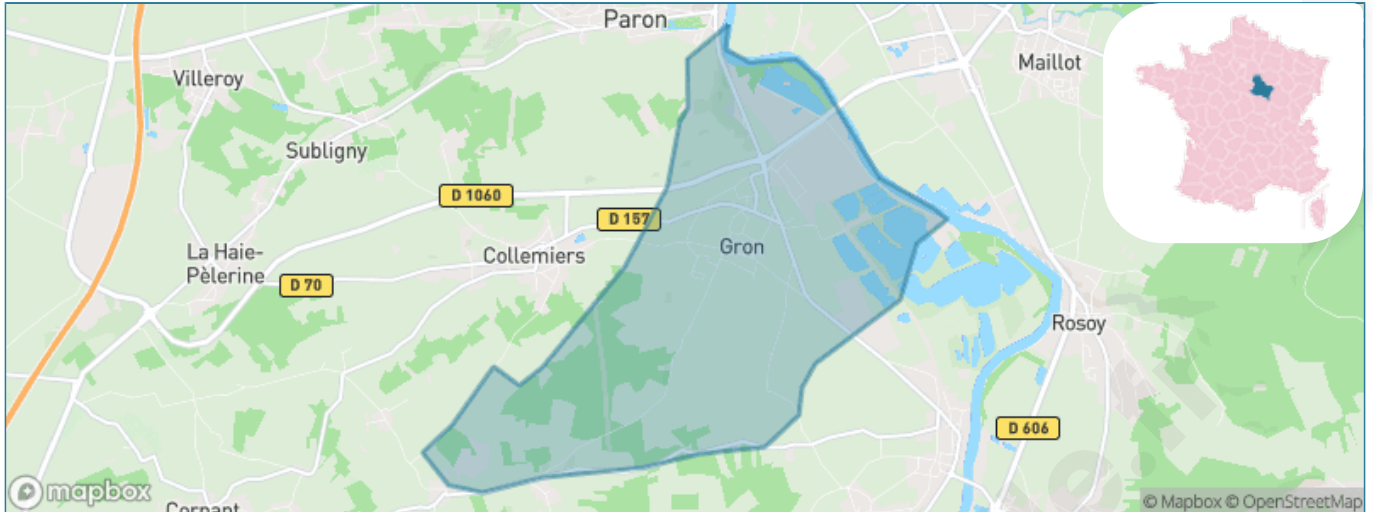
Présenté par

BIEN dans
ma **VILLE** 

Sommaire

Situation géographique	3
Statistiques sur la population	4
Evolution du nombre d'habitants	4
Tranche d'âge	5
0-14 ans	5
15-29 ans	5
30-44 ans	5
45-59 ans	5
60-74 ans	5
75-89 ans	5
90 ans et +	5
Activité professionnelle	5
Agriculteurs	5
Artisans, Commerçants	5
Cadres et sup.	5
Professions intermédiaires	5
Employé	5
Ouvrier	5
Retraité	5
Autres	5
Niveau de diplôme	6
Sans diplôme ou CEP	6
Brevet, BEPC, DNB	6
CAP-BEP ou équivalent	6
BAC ou équivalent	6
BAC+2	6
BAC+3 ou +4	6
BAC+5 ou plus	6
Composition des ménages	6
Couple sans enfant	6
Couple avec enfant(s)	6
Famille monoparentale	6
Colocation / Autre	6
Personnes seules	6
Profil électoraux	7
Premier tour	7
Sécurité	8
Evolution du nombre d'infractions	8
Pour comparer	9
Services à la population	10
Commerce	10
Éducation	10
Villes autour de Gron	11
Avis sur la ville de Gron	12
Moyenne par critère	12
Villes autour de Gron	12
Répartition des avis par note	12
Répartition des avis par note	12

Situation géographique



i Informations clés

- **Région** : Bourgogne-Franche-Comté
- **Département** : Yonne
- **Code postal** : 89100
- **Superficie** : 11 km²

**RÉGION
BOURGOGNE
FRANCHE
COMTE**



l'Yonne
CONSEIL GÉNÉRAL

Statistiques sur la population



Nombre d'habitants

1 288



Age moyen

41 ans



Pop active

49.8%



Taux chômage

7.5%



Pop densité

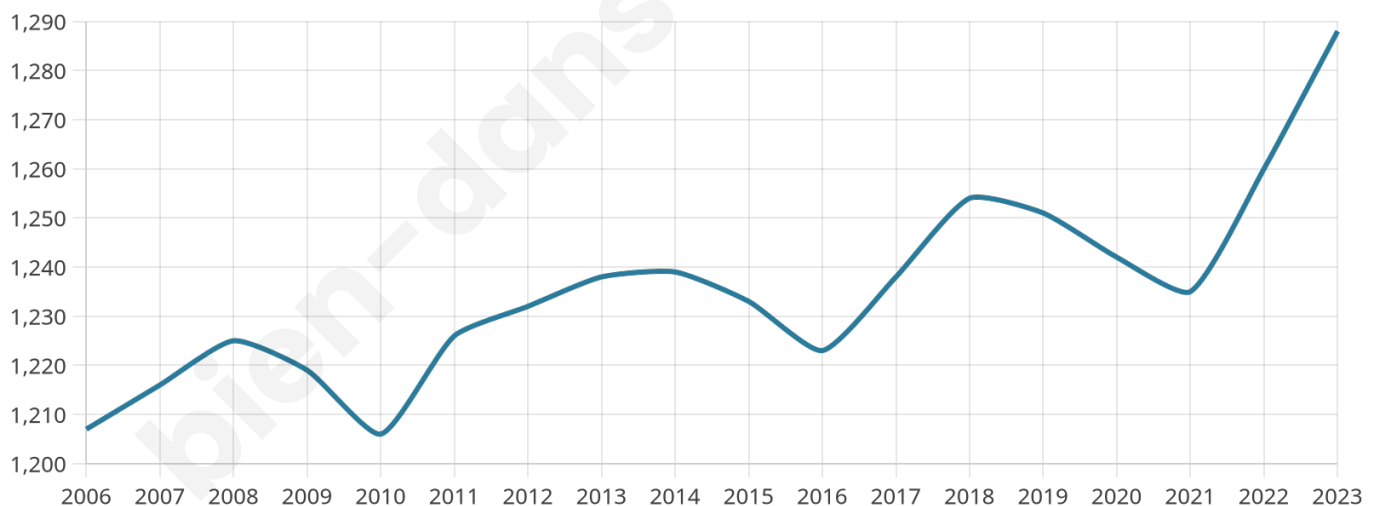
117 h/km²



Revenu moyen

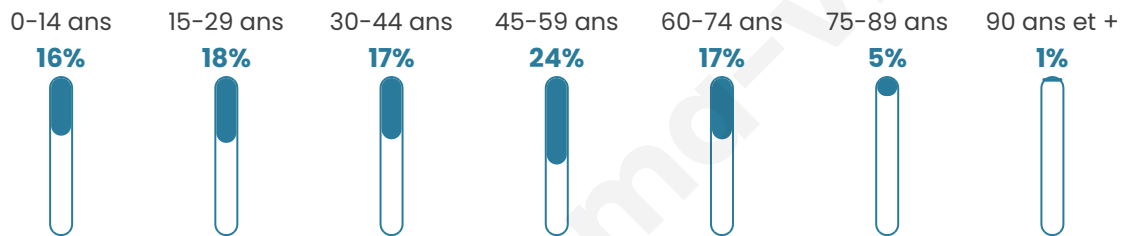
24 240 €/an

Evolution du nombre d'habitants

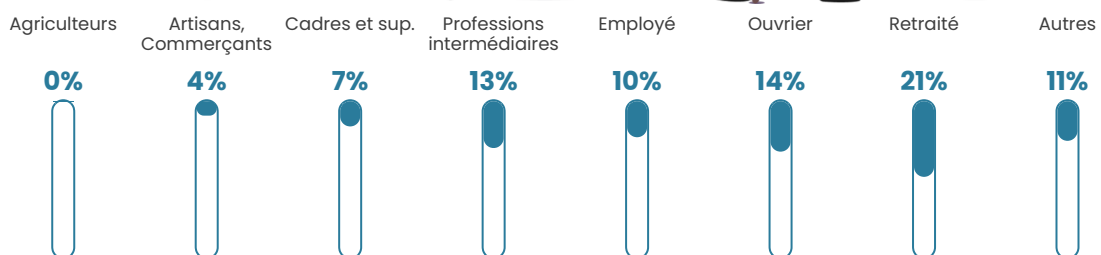


Sources : Institut national de la statistique et des études économiques (insee) selon Les dernières parutions officielles de 2024 portant sur les années 2020, 2021 et 2022.

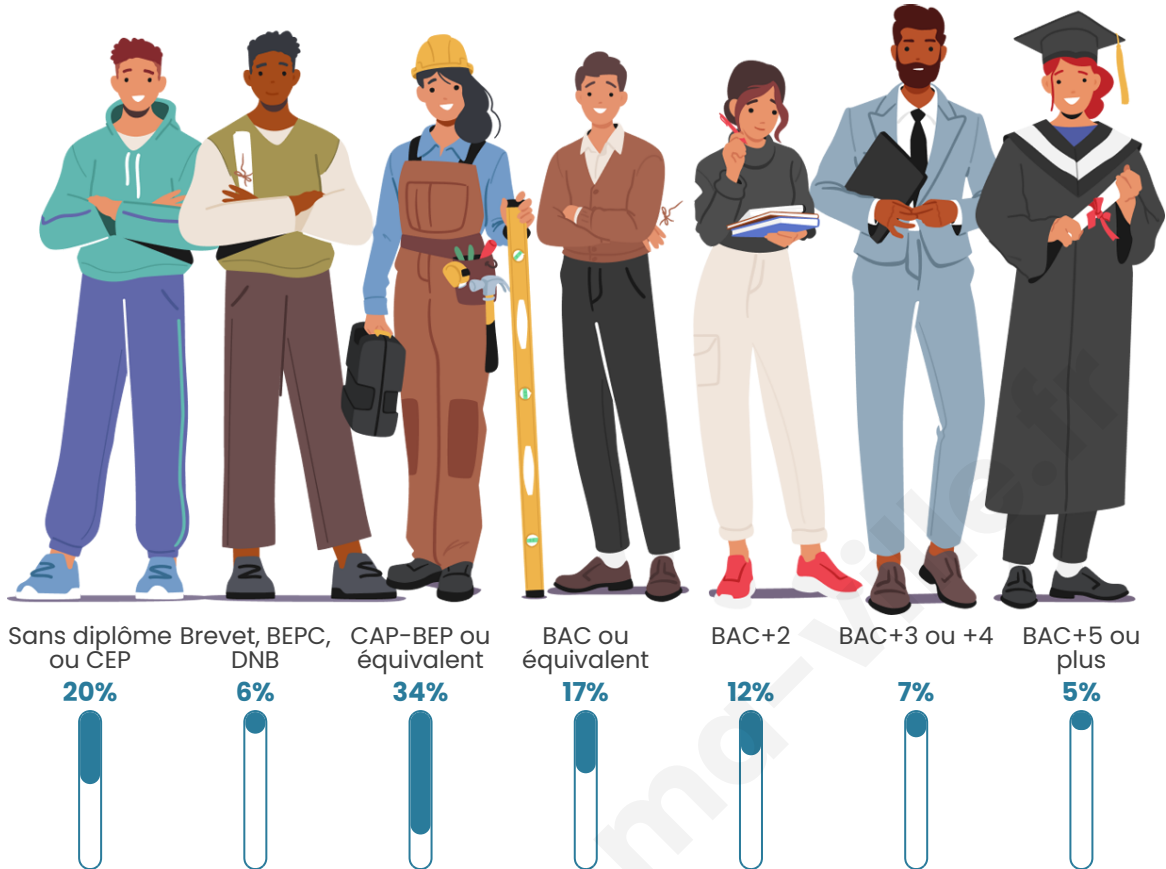
Tranche d'âge




Activité professionnelle



Niveau de diplôme













Composition des ménages



Profils électoraux

Premier tour

	Marine LE PEN	31.86 %
	Emmanuel MACRON	23.76 %
	Jean-Luc MÉLENCHON	21.48 %
	Éric ZEMMOUR	5.83 %
	Valérie PÉCRESSÉ	4.55 %
	Yannick JADOT	3.70 %
	Fabien ROUSSEL	2.70 %
	Jean LASSALLE	2.70 %
	Nicolas DUPONT-AIGNAN	1.85 %
	Anne HIDALGO	0.85 %
	Philippe POUTOU	0.43 %
	Nathalie ARTHAUD	0.28 %



919 inscrits

Participation : 78.24%

Votes blancs : 1.95%

Votes nuls : 0.28%

Second tour

	Emmanuel MACRON	48,77 %
	Marine LE PEN	51,23 %

920 inscrits

Participation : 77.39%

Votes blancs : 6.74%

Votes nuls : 2.25%

Sécurité



Agressions physiques / sexuelles

0



Cambriolages

0



Vols / dégradations

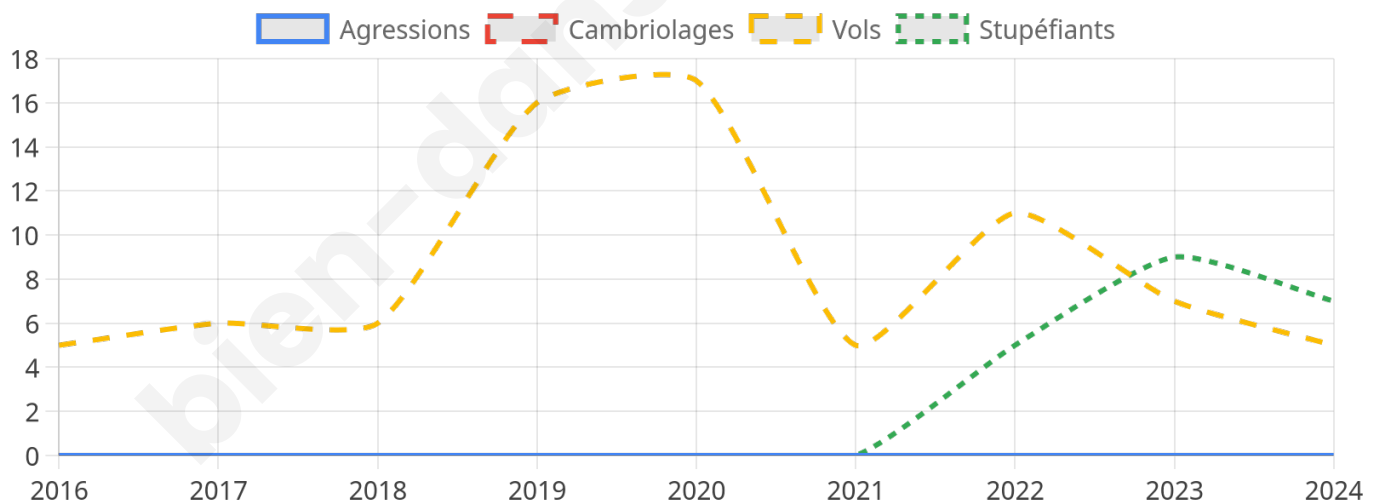
5



Stupéfiants

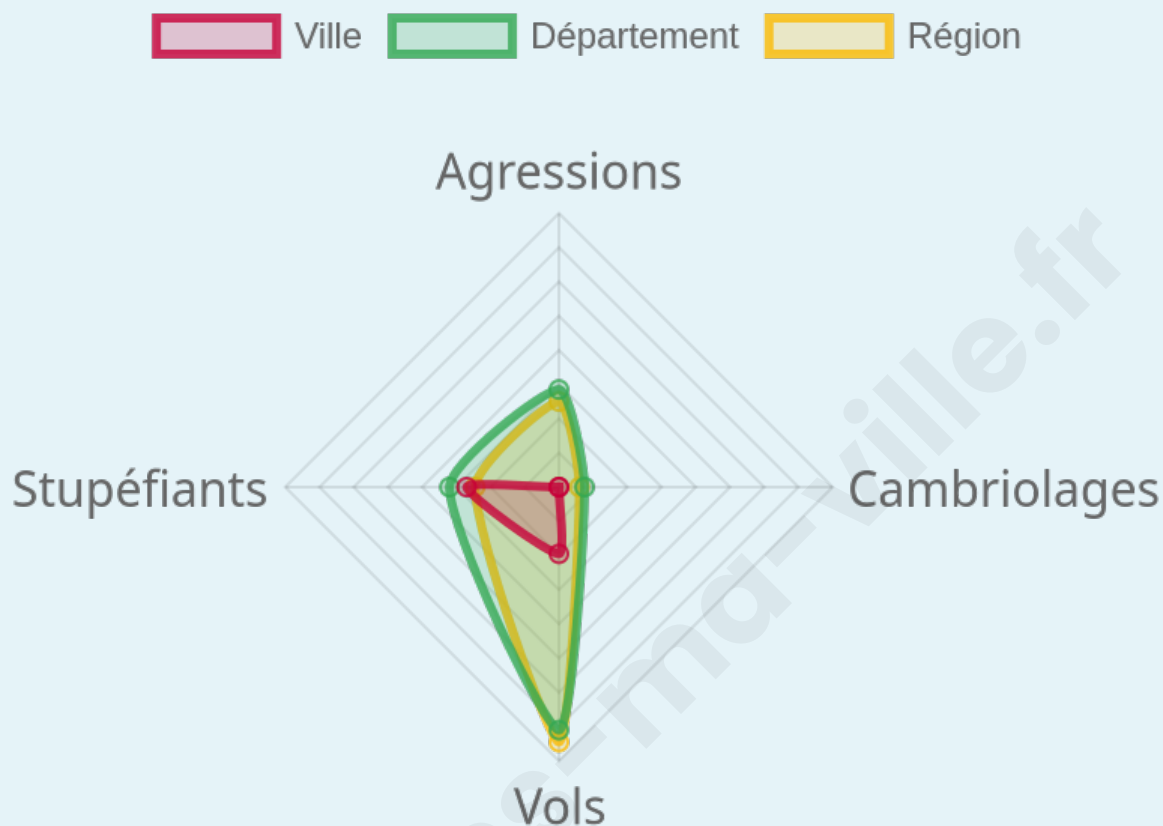
7

Evolution du nombre d'infractions



Pour comparer

(en proportion du nombre d'habitants)



Sources : Bases statistiques communale, départementale et régionale de la délinquance enregistrée par la police et la gendarmerie nationales selon les dernières parutions officielles de 2025 portant sur l'année 2024 ([data.gouv](https://data.gouv.fr)).

Agressions physiques / sexuelles : Violences sexuelles, coups et blessures volontaires intrafamiliaux, coups et blessures volontaires, autres coups, blessures volontaires et vols violents sans arme.

Cambriolages : Cambriolages de logements.

Vols : Vols avec armes, vols d'accessoires sur véhicules, vols dans les véhicules, vols de véhicules, vols sans violence contre des personnes, destructions, dégradations volontaires et escroqueries.

Stupéfiants : Trafic de stupéfiants dont (AFD) et usage de stupéfiants.

Services à la population



Commerce

Hypermarché	X <u>Sens</u> 5km
Supermarché	X <u>Sens</u> 4km
Superette	X <u>Sens</u> 3km
Boulangerie	1
Boucherie	1
Restaurant	2
Garage	X <u>Étigny</u> 2km
Station-service	X <u>Malay-le-Grand</u> 5km
Banque	X <u>Paron</u> 5km
La poste	1
Coiffeur	1
Tabac	X <u>Sens</u> 5km
Bars / discothèque	X <u>Sens</u> 4km
Bibliothèque	X <u>Sens</u> 5km
Cinéma	X <u>Sens</u> 5km
Vétérinaire	X <u>Sens</u> 4km



Santé

Pharmacie	1
Hôpital	X <u>Sens</u> 5km
Laboratoire d'analyses médicales	X <u>Sens</u> 6km
Etablissement pour handicapé	X <u>Marsangy</u> 5km
EHPA	X <u>Paron</u> 5km
Médecin	X <u>Véron</u> 4km
Dentiste	X <u>Véron</u> 4km
Chirurgien	X <u>Sens</u> 5km
Dermatologue	X <u>Sens</u> 6km
Anesthésiste	X <u>Sens</u> 7km
Gastro-entérologue	X <u>Sens</u> 7km
Gynécologue	X <u>Sens</u> 6km
Cancérologue	X <u>Auxerre</u> 45km
Neurologue	1
Ophthalmologue	X <u>Sens</u> 5km
ORL	X <u>Sens</u> 5km
Cardiologue	X <u>Sens</u> 6km
Pédiatre	X <u>Sens</u> 6km
Pneumologue	X <u>Joigny</u> 21km
Psychologue	X <u>Sens</u> 5km
Radiologue	X <u>Sens</u> 7km
Rhumatologue	1
Sage-femme	X <u>Sens</u> 5km



Éducation

Crèche	2
Ecole maternelle Public	1
Ecole maternelle Privé	X <u>Avon</u> 49km
Ecole primaire Public	1
Ecole primaire Privé	X <u>Sens</u> 6km
Collège Public	X <u>Paron</u> 4km
Collège Privé	X <u>Sens</u> 5km
Lycée Public	X <u>Sens</u> 6km
Lycée Privé	X <u>Sens</u> 7km

Sources : Base Sirene des entreprises et de leurs établissements selon les dernières parutions officielles de 2025 portant sur l'année 2024 ([data.gouv](#)). Liste, localisation et tarifs des professionnels de santé selon les dernières parutions officielles de 2025 portant sur l'année 2024 ([opendatasoft](#)) et FINISS Extraction du Fichier des établissements selon les dernières parutions officielles de 2025 portant sur l'année 2024 ([data.gouv](#)). Adresse et géolocalisation des établissements d'enseignement du premier et second degrés selon les dernières parutions officielles de 2025 portant sur l'année 2024 ([data.education.gouv](#))

Villes autour de Gron

Ville	Habitants	Superficie	Pop densité	Pop active	Taux chômage	Revenu moyen	Prix immobilier
Étigny	747	6 km ²	125 h/km ²	49.5%	2.7%	24 060 €/an	1 386 €/m ²
Collemiers	663	10 km ²	66 h/km ²	48.1%	2%	25 380 €/an	1 428 €/m ²
Véron	1 849	15 km ²	123 h/km ²	46.5%	3.1%	24 370 €/an	1 515 €/m ²
Rosoy	1 072	6 km ²	179 h/km ²	51.4%	4%	25 760 €/an	1 301 €/m ²
Paron (4 avis)	4 834	10 km ²	483 h/km ²	43%	7%	21 060 €/an	1 536 €/m ²
Maillot	1 268	6 km ²	211 h/km ²	41.7%	4.1%	23 040 €/an	1 288 €/m ²
Passy	324	5 km ²	65 h/km ²	56.5%	2.8%	25 730 €/an	1 347 €/m ²
Malay-le-Grand	1 630	21 km ²	78 h/km ²	41.3%	3.6%	24 140 €/an	1 307 €/m ²
Subligny	508	7 km ²	73 h/km ²	48.2%	4.1%	24 140 €/an	1 981 €/m ²
Sens (42 avis)	27 106	21 km ²	1 291 h/km ²	41.9%	9%	18 610 €/an	1 505 €/m ²
Rousson	386	5 km ²	77 h/km ²	45.9%	4.9%	24 020 €/an	1 203 €/m ²
Marsangy	870	14 km ²	62 h/km ²	44.6%	3.3%	25 490 €/an	1 260 €/m ²
Villeroy	384	7 km ²	55 h/km ²	53.1%	3.6%	25 450 €/an	1 675 €/m ²
Cornant	367	5 km ²	73 h/km ²	48.8%	4.4%	23 700 €/an	1 282 €/m ²
Égriselles-le-Bocage	1 381	23 km ²	60 h/km ²	48%	5.4%	22 640 €/an	1 277 €/m ²

Avis sur la ville de Gron



Moyenne par critère



Villes autour de Gron

Ville	Note globale	Sécurité	Éducation	Sport Loisir	Environnement	Vie pratique
Étigny	-	-	-	-	-	-
Collemiers	-	-	-	-	-	-
Véron	-	-	-	-	-	-
Rosoy	-	-	-	-	-	-
Paron (4 avis)	3.2	3.0	2.0	3.5	3.5	4.0
Maillot	-	-	-	-	-	-
Passy	-	-	-	-	-	-
Malay-le-Grand	-	-	-	-	-	-
Subligny	-	-	-	-	-	-
Sens (42 avis)	3.0	2.7	2.9	3.1	3.5	3.0
Rousson	-	-	-	-	-	-
Marsangy	-	-	-	-	-	-
Villeroy	-	-	-	-	-	-
Cornant	-	-	-	-	-	-
Égriselles-le-Bocage	-	-	-	-	-	-



Vous aimez votre ville ? Notez-la !

Et faites-nous part de vos remarques constructives



Avec

BIEN dans
ma **VILLE** 