



Version web

Ville de Grives

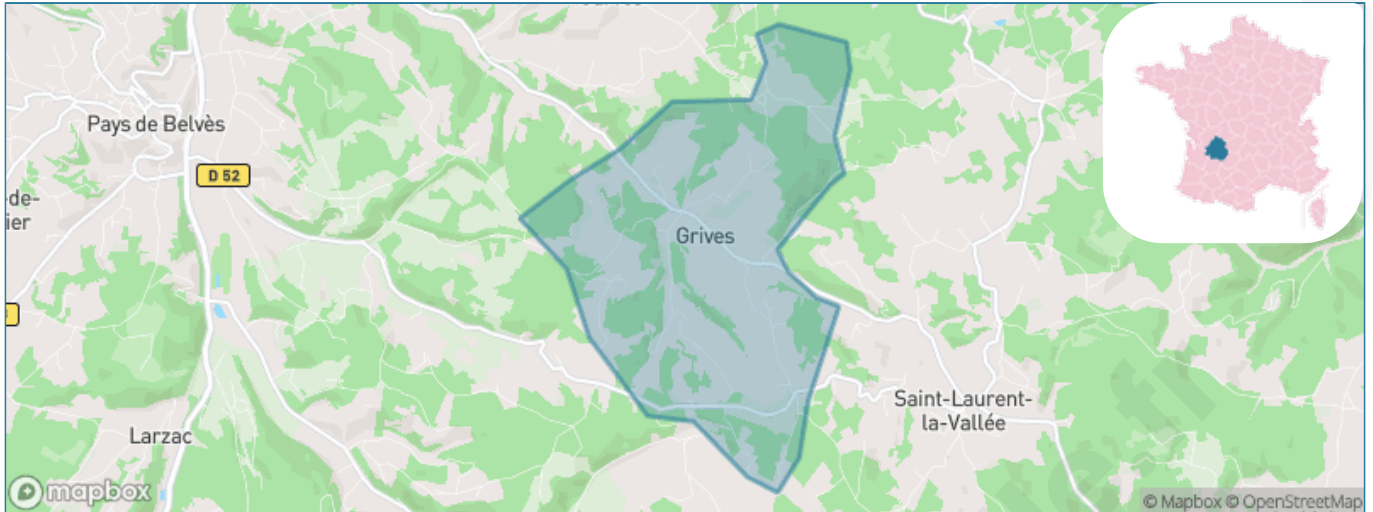
Présenté par

BIEN dans
ma **VILLE** 

Sommaire

Situation géographique	3
Statistiques sur la population	4
Evolution du nombre d'habitants	4
Tranche d'âge	5
<i>0-14 ans</i>	5
<i>15-29 ans</i>	5
<i>30-44 ans</i>	5
<i>45-59 ans</i>	5
<i>60-74 ans</i>	5
<i>75-89 ans</i>	5
<i>90 ans et +</i>	5
Activité professionnelle	5
<i>Agriculteurs</i>	5
<i>Artisans, Commerçants</i>	5
<i>Cadres et sup.</i>	5
<i>Professions intermédiaires</i>	5
<i>Employé</i>	5
<i>Ouvrier</i>	5
<i>Retraité</i>	5
<i>Autres</i>	5
Niveau de diplôme	6
<i>Sans diplôme ou CEP</i>	6
<i>Brevet, BEPC, DNB</i>	6
<i>CAP-BEP ou équivalent</i>	6
<i>BAC ou équivalent</i>	6
<i>BAC+2</i>	6
<i>BAC+3 ou +4</i>	6
<i>BAC+5 ou plus</i>	6
Composition des ménages	6
<i>Couple sans enfant</i>	6
<i>Couple avec enfant(s)</i>	6
<i>Famille monoparentale</i>	6
<i>Colocation / Autre</i>	6
<i>Personnes seules</i>	6
Profils électoraux	7
<i>Premier tour</i>	7
Sécurité	8
<i>Evolution du nombre d'infractions</i>	8
<i>Pour comparer</i>	9
Services à la population	10
<i>Commerce</i>	10
<i>Éducation</i>	10
<i>Villes autour de Grives</i>	12

Situation géographique



i Informations clés

- **Région** : Nouvelle-Aquitaine
- **Département** : Dordogne
- **Code postal** : 24170
- **Superficie** : 8 km²



Statistiques sur la population



Nombre d'habitants

106



Age moyen

49 ans



Pop active

43.4%



Taux chômage

4.8%



Pop densité

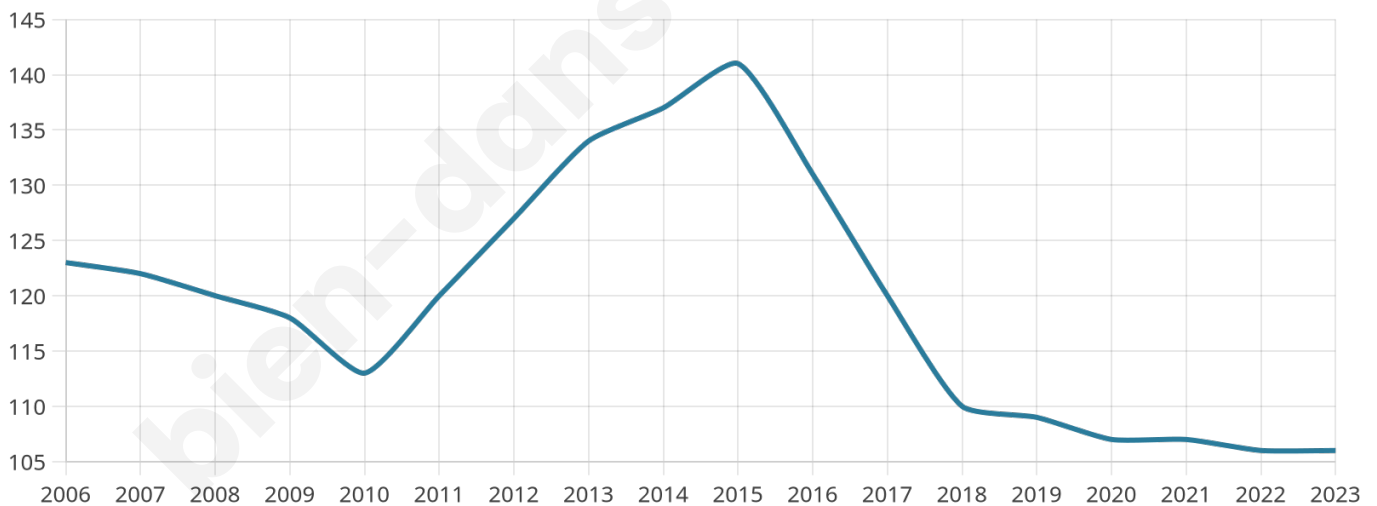
13 h/km²



Revenu moyen

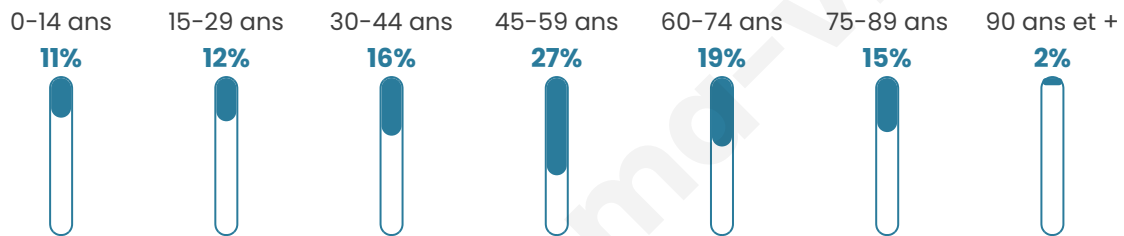
NC

Evolution du nombre d'habitants

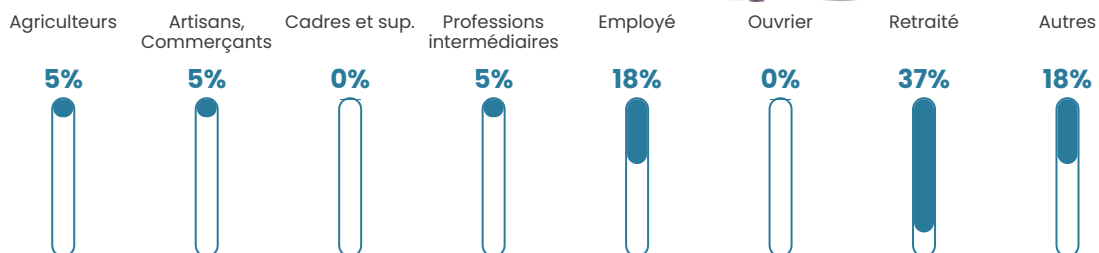


Sources : Institut national de la statistique et des études économiques (insee) selon Les dernières parutions officielles de 2024 portant sur les années 2020, 2021 et 2022.

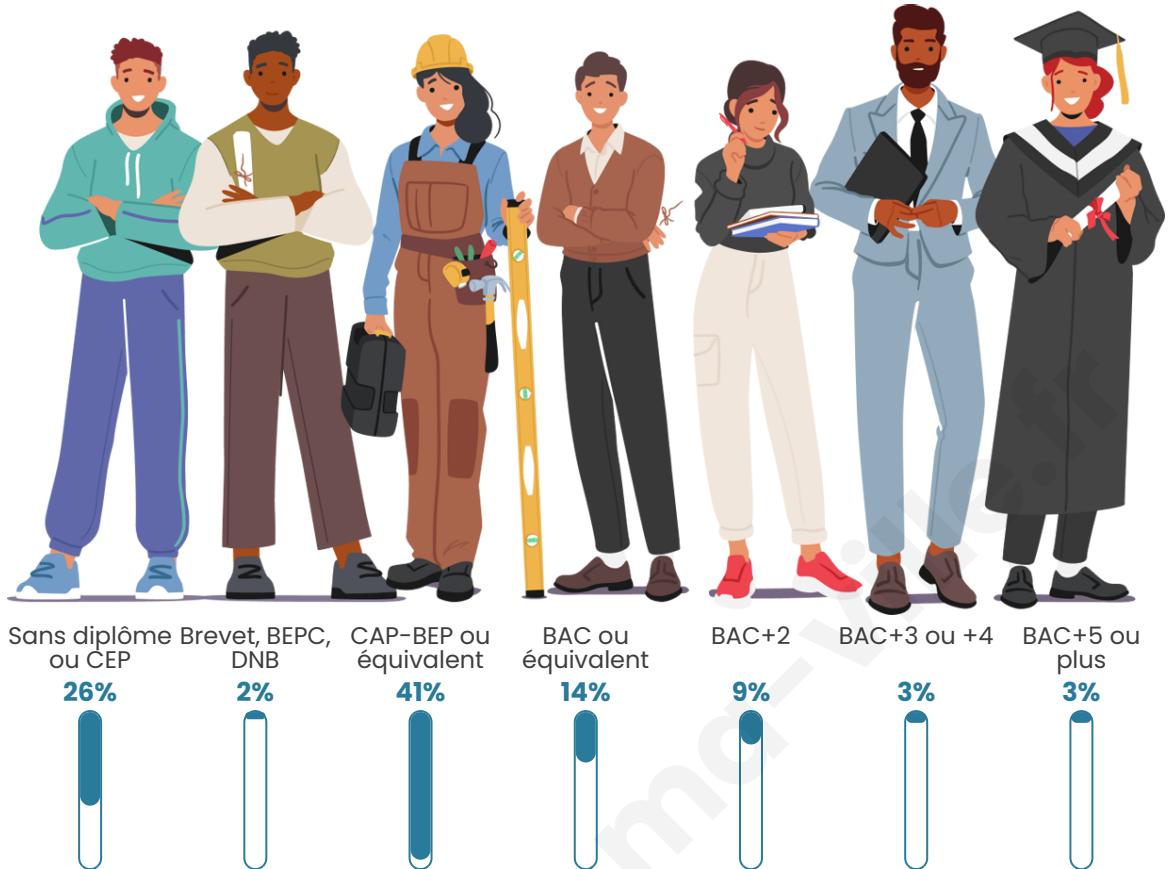
Tranche d'âge




Activité professionnelle



Niveau de diplôme















Composition des ménages



Profils électoraux

Premier tour

	Marine LE PEN	30.99 %
	Jean LASSALLE	16.90 %
	Jean-Luc MÉLENCHON	16.90 %
	Emmanuel MACRON	14.08 %
	Valérie PÉCRESSÉ	12.68 %
	Éric ZEMMOUR	4.23 %
	Nathalie ARTHAUD	2.82 %
	Fabien ROUSSEL	1.41 %
	Anne HIDALGO	0.00 %
	Yannick JADOT	0.00 %
	Philippe POUTOU	0.00 %
	Nicolas DUPONT-AIGNAN	0.00 %



95 inscrits

Participation : 77.89%

Votes blancs : 2.70%

Votes nuls : 1.35%

Second tour

	Emmanuel MACRON	38,24 %
	Marine LE PEN	61,76 %

95 inscrits

Participation : 81.05%

Votes blancs : 9.09%

Votes nuls : 2.6%

Sécurité



Agressions physiques / sexuelles

0



Cambriolages

0



Vols / dégradations

0



Stupéfiants

0

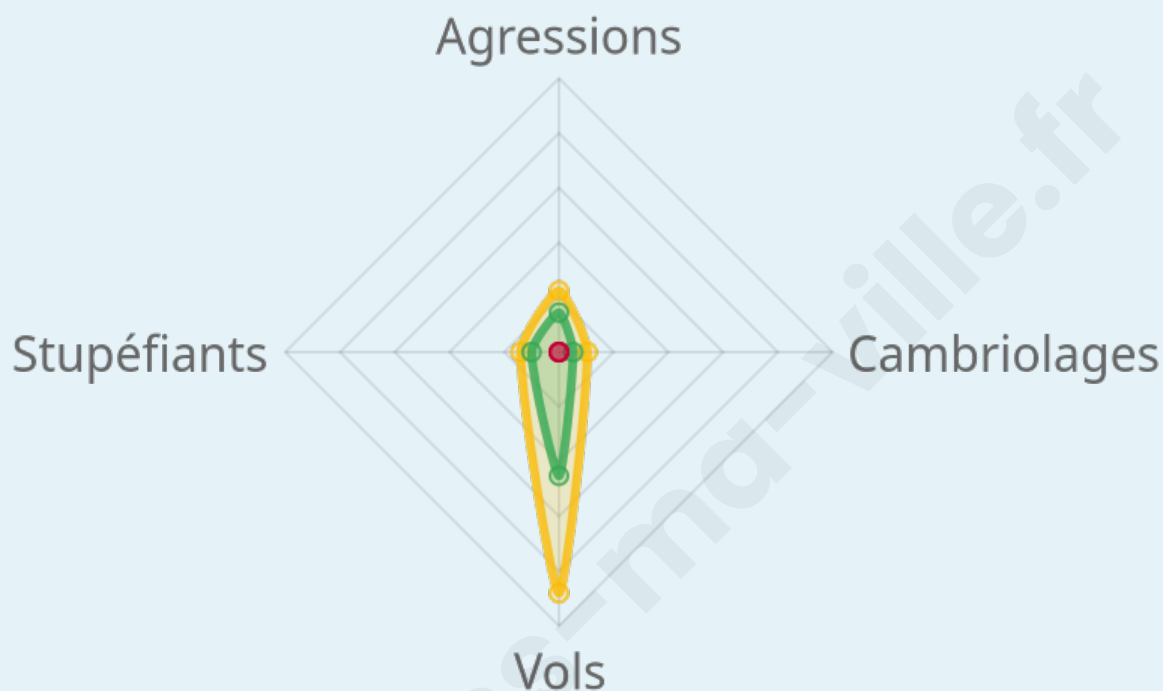
Evolution du nombre d'infractions



Pour comparer

(en proportion du nombre d'habitants)

Ville Département Région



Sources : Bases statistiques communale, départementale et régionale de la délinquance enregistrée par la police et la gendarmerie nationales selon les dernières parutions officielles de 2025 portant sur l'année 2024 ([data.gouv](https://data.gouv.fr)).

Agressions physiques / sexuelles : Violences sexuelles, coups et blessures volontaires intrafamiliaux, coups et blessures volontaires, autres coups, blessures volontaires et vols violents sans arme.

Cambriolages : Cambriolages de logements.

Vols : Vols avec armes, vols d'accessoires sur véhicules, vols dans les véhicules, vols de véhicules, vols sans violence contre des personnes, destructions, dégradations volontaires et escroqueries.

Stupéfiants : Trafic de stupéfiants dont (AFD) et usage de stupéfiants.

Services à la population



Commerce

Hypermarché	X Sarlat-la-Canéda 16km
Supermarché	X Siorac-en-Périgord 10km
Superette	X Pays de Belvès 7km
Boulangerie	X Monplaisant 6km
Boucherie	X Castelnaud-la-Chapelle 6km
Restaurant	X Saint-Laurent-la-Vallée 2km
Garage	X Veyrines-de-Domme 3km
Station-service	X Pays de Belvès 6km
Banque	X Pays de Belvès 6km
La poste	X Vézac 11km
Coiffeur	X Veyrines-de-Domme 3km
Tabac	X Villefranche-du-Périgord 15km
Bars / discothèque	X Pays de Belvès 6km
Bibliothèque	X Monplaisant 7km
Cinéma	X Le Buisson-de-Cadouin 16km
Vétérinaire	X Pays de Belvès 7km



Santé

Pharmacie	X Pays de Belvès 6km
Hôpital	X Sarlat-la-Canéda 18km
Laboratoire d'analyses médicales	X Sarlat-la-Canéda 17km
Etablissement pour handicapé	X Sainte-Foy-de-Belvès 5km
EHPA	X Pays de Belvès 6km
Médecin	X Saint-Laurent-la-Vallée 3km
Dentiste	X Saint-Germain-de-Belvès 5km
Chirurgien	X Sarlat-la-Canéda 16km
Dermatologue	X Cahors 46km
Anesthésiste	X Bergerac 48km
Gastro-entérologue	X Siorac-en-Périgord 11km
Gynécologue	X Sarlat-la-Canéda 17km
Cancérologue	X Périgueux 54km
Neurologue	X Villeneuve-sur-Lot 51km
Ophtalmologue	X Le Bugue 21km
ORL	X Sarlat-la-Canéda 18km
Cardiologue	X Carsac-Aillac 18km
Pédiatre	X Sarlat-la-Canéda 18km
Pneumologue	X Cahors 45km
Psychologue	X Sarlat-la-Canéda 18km
Radiologue	X Sarlat-la-Canéda 15km
Rhumatologue	X Cahors 45km
Sage-femme	X Pays de Belvès 6km



Éducation

Crèche	X Pays de Belvès 7km
Ecole maternelle Public	X Saint-Cyprien 12km
Ecole maternelle Privé	X Molières 66km
Ecole primaire Public	X Sagelat 6km
Ecole primaire Privé	X Sarlat-la-Canéda 17km
Collège Public	X Pays de Belvès 7km
Collège Privé	X Sarlat-la-Canéda 17km
Lycée Public	X Sarlat-la-Canéda 15km
Lycée Privé	X Sarlat-la-Canéda 17km

Sources : Base Sirene des entreprises et de leurs établissements selon les dernières parutions officielles de 2025 portant sur l'année 2024 ([data.gouv](https://data.gouv.fr)). Liste, localisation et tarifs des professionnels de santé selon les dernières parutions officielles de 2025 portant sur l'année 2024 ([opendatasoft](https://opendatasoft.com)) et FINESS Extraction du Fichier des établissements selon les dernières parutions officielles de 2025 portant sur l'année 2024 ([data.gouv](https://data.gouv.fr)). Adresse et géolocalisation des établissements d'enseignement du premier et second degrés selon les dernières parutions officielles de 2025 portant sur l'année 2024 ([data.education.gouv](https://data.education.gouv.fr))

bien-dans-ma-ville.fr

Villes autour de Grives

Ville	Habitants	Superficie	Pop densité	Pop active	Taux chômage	Revenu moyen	Prix immobilier
Carves	98	10 km ²	10 h/km ²	36.7%	2%	NC	2 072 €/m ²
Veyrines-de-Domme	236	11 km ²	21 h/km ²	47.5%	5.5%	21 120 €/an	2 083 €/m ²
Saint-Laurent-la-Vallée (1 avis)	237	15 km ²	16 h/km ²	38.4%	3.4%	19 030 €/an	795 €/m ²
Doissat	99	15 km ²	7 h/km ²	53.5%	11.1%	NC	1 905 €/m ²
Sainte-Foy-de-Belvès	142	7 km ²	20 h/km ²	17.6%	1.4%	NC	1 420 €/m ²
Saint-Germain-de-Belvès (1 avis)	180	7 km ²	26 h/km ²	43.3%	5%	20 360 €/an	2 299 €/m ²
Cladech	86	5 km ²	17 h/km ²	54.7%	4.7%	NC	872 €/m ²
Orliac	43	10 km ²	4 h/km ²	55.8%	4.7%	NC	2 318 €/m ²
Pays de Belvès (2 avis)	1 298	30 km ²	43 h/km ²	37.3%	5.6%	20 370 €/an	1 100 €/m ²
Sagelat	318	7 km ²	45 h/km ²	41.2%	5.3%	20 870 €/an	1 502 €/m ²
Larzac	145	6 km ²	24 h/km ²	53.8%	9.7%	20 360 €/an	1 248 €/m ²
Castelnaud-la-Chapelle (1 avis)	451	20 km ²	23 h/km ²	42.1%	5.3%	21 250 €/an	1 563 €/m ²
Allas-les-Mines	203	7 km ²	29 h/km ²	36.9%	4.4%	22 320 €/an	1 500 €/m ²
Saint-Vincent-de-Cosse	388	7 km ²	55 h/km ²	40.5%	6.7%	19 900 €/an	2 019 €/m ²
Saint-Pompont	373	27 km ²	14 h/km ²	35.9%	4.8%	20 250 €/an	1 278 €/m ²

bien-dans-ma-ville.fr



Vous aimez votre ville ? Notez-la !

Et faites-nous part de vos remarques constructives



Avec

BIEN dans ma **VILLE** 