



Version web

Ville de La Gripperie- Saint-Symphorien

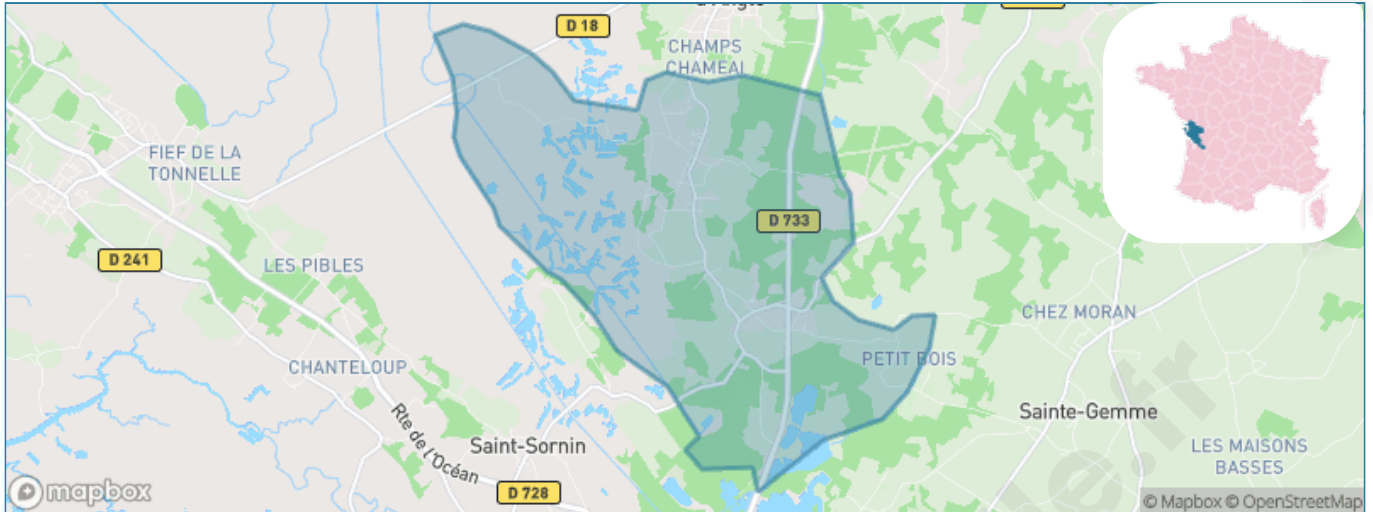
Présenté par

BIEN dans
ma **VILLE** 

Sommaire

Situation géographique	3
Statistiques sur la population	4
Evolution du nombre d'habitants	4
Tranche d'âge	5
0-14 ans	5
15-29 ans	5
30-44 ans	5
45-59 ans	5
60-74 ans	5
75-89 ans	5
90 ans et +	5
Activité professionnelle	5
Agriculteurs	5
Artisans, Commerçants	5
Cadres et sup.	5
Professions intermédiaires	5
Employé	5
Ouvrier	5
Retraité	5
Autres	5
Niveau de diplôme	6
Sans diplôme ou CEP	6
Brevet, BEPC, DNB	6
CAP-BEP ou équivalent	6
BAC ou équivalent	6
BAC+2	6
BAC+3 ou +4	6
BAC+5 ou plus	6
Composition des ménages	6
Couple sans enfant	6
Couple avec enfant(s)	6
Famille monoparentale	6
Colocation / Autre	6
Personnes seules	6
Profils électoraux	7
Premier tour	7
Sécurité	8
Evolution du nombre d'infractions	8
Pour comparer	9
Services à la population	10
Commerce	10
Éducation	10
Villes autour de La Gripperie-Saint-Symphorien	12
Avis sur la ville de La Gripperie-Saint-Symphorien	13
Moyenne par critère	13
Villes autour de La Gripperie-Saint-Symphorien	13
Répartition des avis par note	13
Répartition des avis par note	13

Situation géographique



i Informations clés

- **Région** : Nouvelle-Aquitaine
- **Département** : Charente-Maritime
- **Code postal** : 17620
- **Superficie** : 18 km²



Statistiques sur la population



Nombre d'habitants

604



Age moyen

40 ans



Pop active

47.8%



Taux chômage

10%



Pop densité

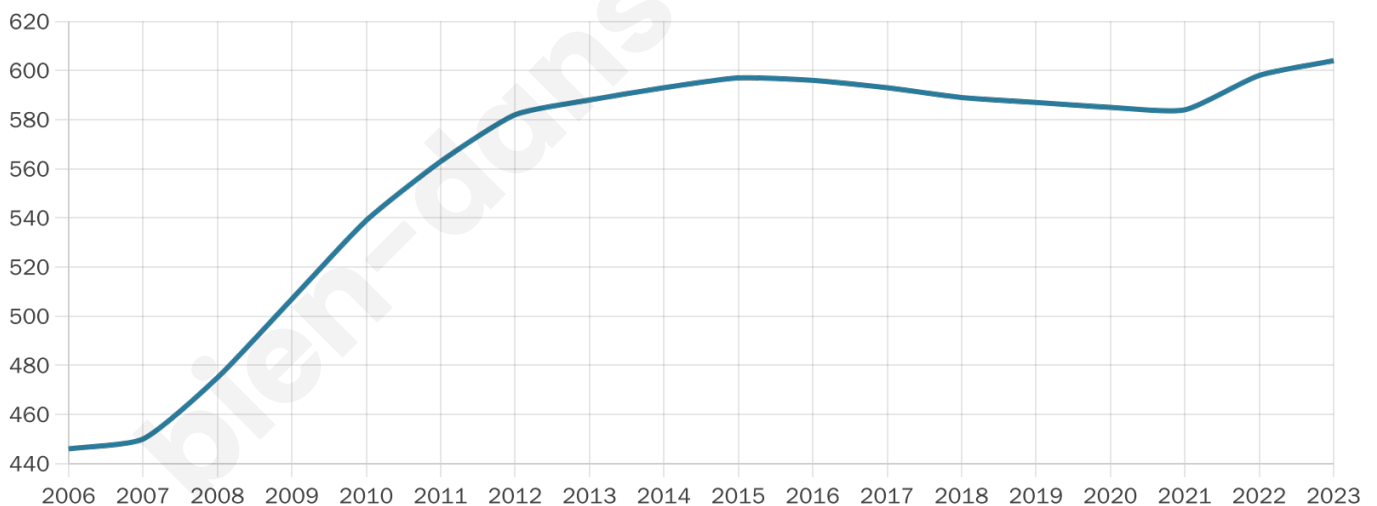
34 h/km²



Revenu moyen

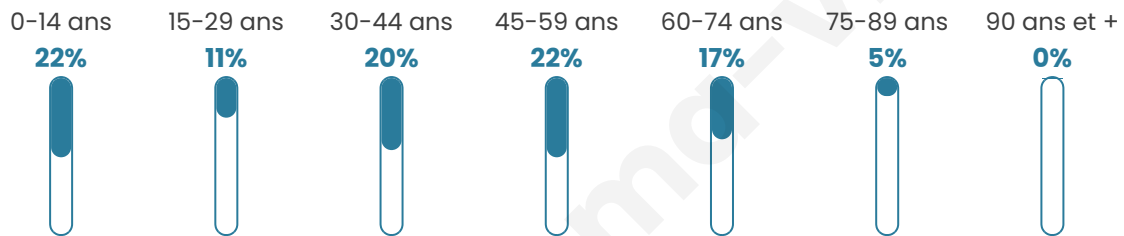
22 110 €/an

Evolution du nombre d'habitants

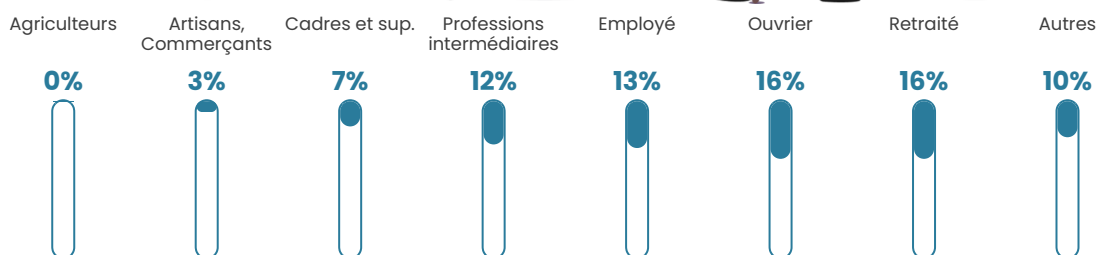


Sources : Institut national de la statistique et des études économiques (insee) selon Les dernières parutions officielles de 2024 portant sur les années 2020, 2021 et 2022.

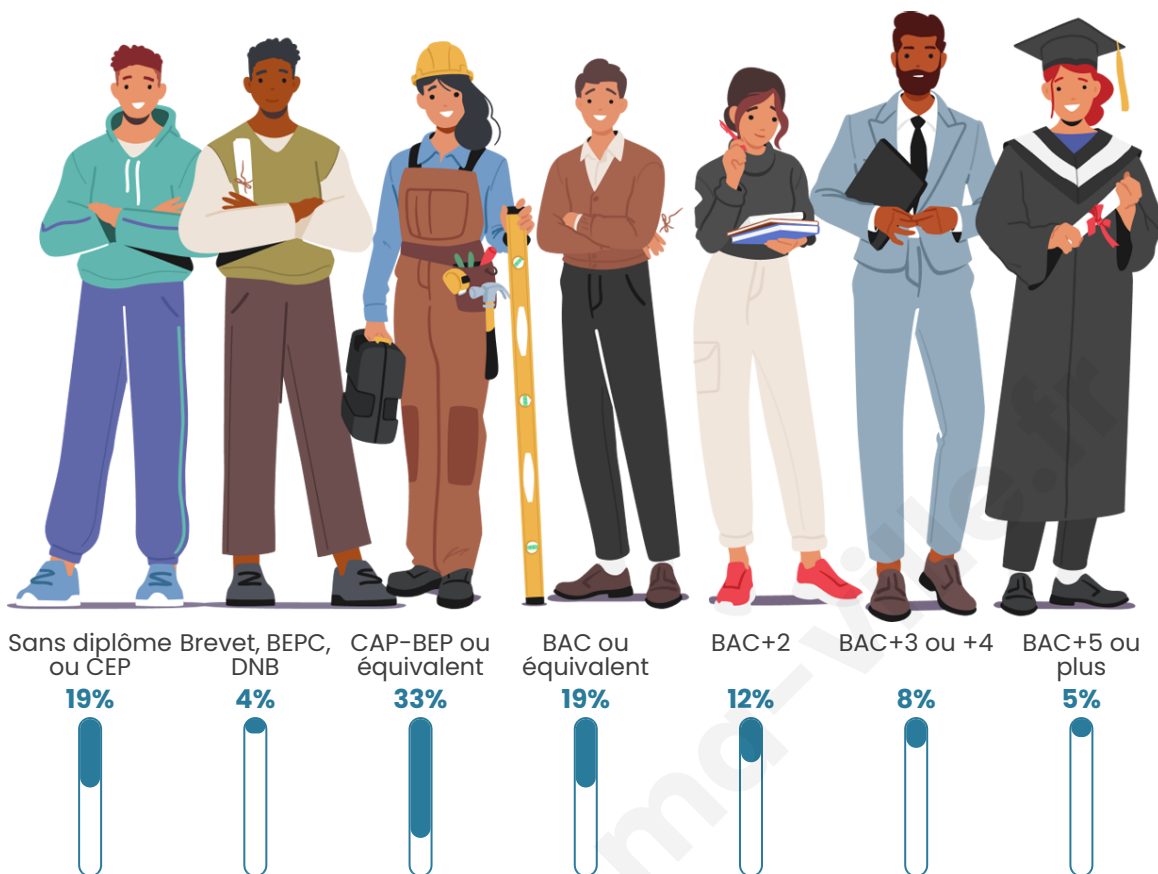
Tranche d'âge



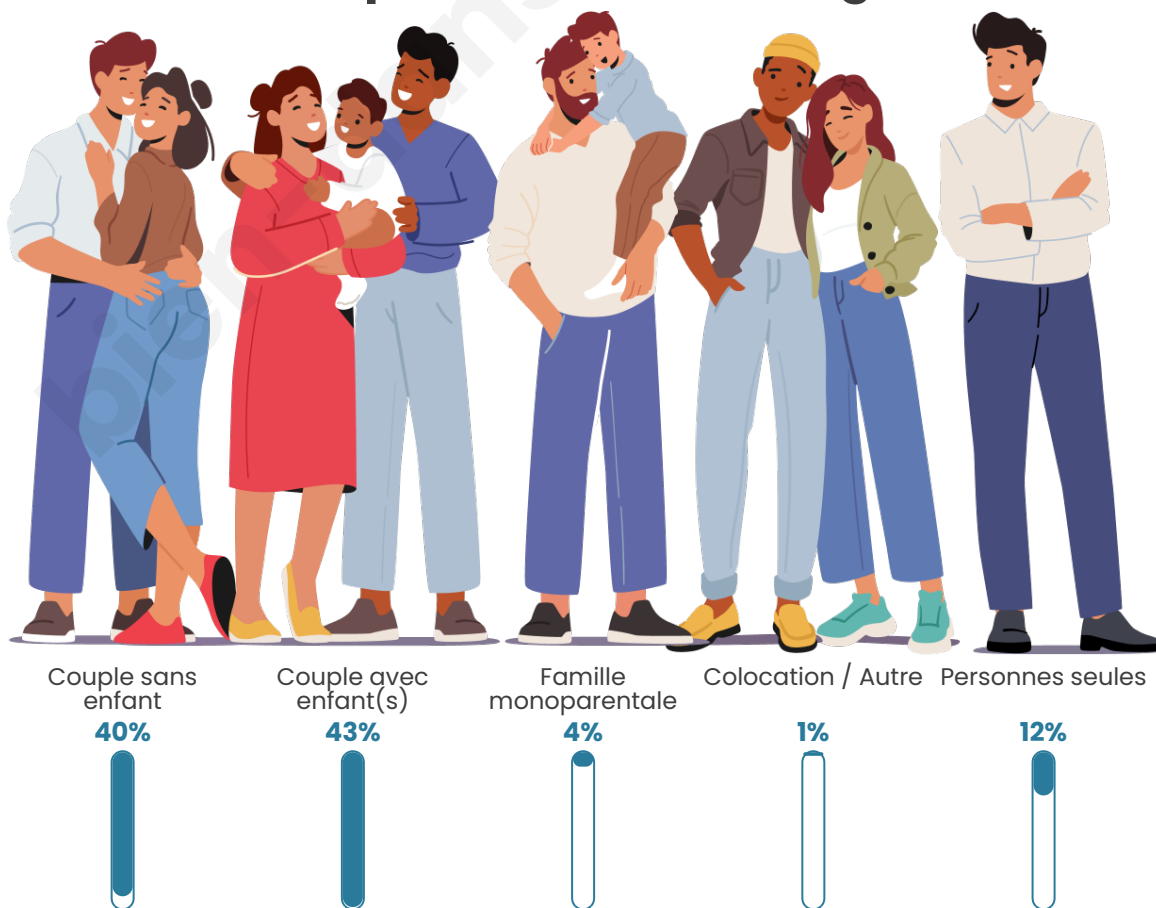
Activité professionnelle



Niveau de diplôme






Composition des ménages





Profils électoraux

Premier tour

	Marine LE PEN	35.26 %
	Jean-Luc MÉLENCHON	20.36 %
	Emmanuel MACRON	17.63 %
	Éric ZEMMOUR	7.90 %
	Yannick JADOT	4.86 %
	Nicolas DUPONT-AIGNAN	4.26 %
	Jean LASSALLE	3.34 %
	Valérie PÉCRESSE	2.74 %
	Fabien ROUSSEL	1.82 %
	Anne HIDALGO	1.22 %
	Philippe POUTOU	0.61 %
	Nathalie ARTHAUD	0.00 %

Second tour

	Emmanuel MACRON	42,62 %
	Marine LE PEN	57,38 %

424 inscrits

Participation : 78.3%

Votes blancs : 8.73%

Votes nuls : 1.51%

424 inscrits

Participation : 79.95%

Votes blancs : 1.77%

Votes nuls : 1.18%

Sécurité



Agressions physiques / sexuelles

0



Cambriolages

0



Vols / dégradations

0



Stupéfiants

0

Evolution du nombre d'infractions



Pour comparer

(en proportion du nombre d'habitants)



Sources : Bases statistiques communale, départementale et régionale de la délinquance enregistrée par la police et la gendarmerie nationales selon les dernières parutions officielles de 2025 portant sur l'année 2024 ([data.gouv](https://data.gouv.fr)).

Agressions physiques / sexuelles : Violences sexuelles, coups et blessures volontaires intrafamiliaux, coups et blessures volontaires, autres coups, blessures volontaires et vols violents sans arme.

Cambriolages : Cambriolages de logements.

Vols : Vols avec armes, vols d'accessoires sur véhicules, vols dans les véhicules, vols de véhicules, vols sans violence contre des personnes, destructions, dégradations volontaires et escroqueries.

Stupéfiants : Trafic de stupéfiants dont (AFD) et usage de stupéfiants.

Services à la population



Commerce

Hypermarché	X <u>Marennes-Hiers-Brouage</u> 13km
Supermarché	X <u>Pont-l'Abbé-d'Arnoult</u> 6km
Superette	1
Boulangerie	X <u>Saint-Jean-d'Angle</u> 2km
Boucherie	X <u>Saint-Agnant</u> 8km
Restaurant	X <u>Pont-l'Abbé-d'Arnoult</u> 6km
Garage	X <u>Champagne</u> 4km
Station-service	X <u>Pont-l'Abbé-d'Arnoult</u> 5km
Banque	X <u>Bergerac</u> 5km
La poste	X <u>Le Gua</u> 8km
Coiffeur	X <u>Bergerac</u> 5km
Tabac	X <u>Nancras</u> 7km
Bars / discothèque	X <u>Saint-Jean-d'Angle</u> 2km
Bibliothèque	X <u>Rochefort</u> 16km
Cinéma	X <u>Marennes-Hiers-Brouage</u> 14km
Vétérinaire	X <u>Pont-l'Abbé-d'Arnoult</u> 5km



Santé

Pharmacie	X <u>Pont-l'Abbé-d'Arnoult</u> 6km
Hôpital	X <u>Rochefort</u> 15km
Laboratoire d'analyses médicales	X <u>Saujon</u> 13km
Etablissement pour handicapé	X <u>Sainte-Gemme</u> 6km
EHPA	X <u>Saint-Jean-d'Angle</u> 3km
Médecin	X <u>Pont-l'Abbé-d'Arnoult</u> 5km
Dentiste	X <u>Pont-l'Abbé-d'Arnoult</u> 5km
Chirurgien	X <u>Rochefort</u> 16km
Dermatologue	X <u>Rochefort</u> 15km
Anesthésiste	X <u>Balanzac</u> 9km
Gastro-entérologue	X <u>Rochefort</u> 16km
Gynécologue	X <u>Rochefort</u> 15km
Cancérologue	X 0km
Neurologue	X <u>Royan</u> 18km
Ophtalmologue	X <u>Rochefort</u> 16km
ORL	X <u>Rochefort</u> 16km
Cardiologue	X <u>Rochefort</u> 17km
Pédiatre	X <u>Rochefort</u> 16km
Pneumologue	X <u>Royan</u> 18km
Psychologue	X <u>Corme-Royal</u> 11km
Radiologue	X <u>Marennes-Hiers-Brouage</u> 13km
Rhumatologue	X <u>Rochefort</u> 16km
Sage-femme	X <u>Nieulle-sur-Seudre</u> 8km



Éducation

Crèche	X <u>Pont-l'Abbé-d'Arnoult</u> 6km
Ecole maternelle Public	X <u>Champagne</u> 4km
Ecole maternelle Privé	X <u>Marsac</u> 79km
Ecole primaire Public	1
Ecole primaire Privé	X <u>Saint-Sornin</u> 5km
Collège Public	X <u>Saint-Agnant</u> 8km
Collège Privé	X <u>Pont-l'Abbé-d'Arnoult</u> 6km
Lycée Public	X <u>Rochefort</u> 15km
Lycée Privé	X <u>Pont-l'Abbé-d'Arnoult</u> 6km

Sources : Base Sirene des entreprises et de leurs établissements selon les dernières parutions officielles de 2025 portant sur l'année 2024 ([data.gouv](https://data.gouv.fr)). Liste, localisation et tarifs des professionnels de santé selon les dernières parutions officielles de 2025 portant sur l'année

2024 ([opendatasoft](#)) et FINISS Extraction du Fichier des établissements selon les dernières parutions officielles de 2025 portant sur l'année 2024 ([data.gouv](#)). Adresse et géolocalisation des établissements d'enseignement du premier et second degrés selon les dernières parutions officielles de 2025 portant sur l'année 2024 ([data.education.gouv](#))

bien-dans-ma-ville.fr

Villes autour de La Gripperie-Saint-Symphorien

Ville	Habitants	Superficie	Pop densité	Pop active	Taux chômage	Revenu moyen	Prix immobilier
Saint-Jean-d'Angle (1 avis)	699	21 km ²	33 h/km ²	44.1%	5.3%	21 640 €/an	1 358 €/m ²
Champagne	651	19 km ²	34 h/km ²	47.6%	7.8%	22 540 €/an	1 263 €/m ²
Sainte-Gemme	1 365	40 km ²	34 h/km ²	50.7%	4.5%	20 750 €/an	1 350 €/m ²
Pont-l'Abbé-d'Arnoult (3 avis)	1 811	12 km ²	151 h/km ²	39.9%	5%	21 990 €/an	1 369 €/m ²
Saint-Sornin	415	13 km ²	32 h/km ²	44.1%	4.8%	20 780 €/an	1 778 €/m ²
Saint-Sulpice-d'Arnoult	924	16 km ²	58 h/km ²	48.8%	3.7%	21 160 €/an	1 411 €/m ²
Nancras	794	3 km ²	265 h/km ²	48.1%	4.2%	21 700 €/an	1 395 €/m ²
Nieulle-sur-Seudre	1 220	20 km ²	61 h/km ²	48.6%	6.8%	21 210 €/an	1 714 €/m ²
Sainte-Radegonde	589	11 km ²	54 h/km ²	40.9%	4.8%	21 910 €/an	1 837 €/m ²
Le Gua (6 avis)	2 129	36 km ²	59 h/km ²	41.3%	6.2%	21 510 €/an	1 802 €/m ²
Saint-Agnant (3 avis)	2 780	22 km ²	126 h/km ²	45.1%	4.9%	23 590 €/an	1 434 €/m ²
Beaugeay	794	14 km ²	57 h/km ²	47.1%	5.4%	23 560 €/an	1 641 €/m ²
Trizay (5 avis)	1 538	14 km ²	110 h/km ²	43.6%	4.2%	23 840 €/an	1 274 €/m ²
Sablonceaux	1 458	22 km ²	66 h/km ²	43.5%	4.3%	22 720 €/an	1 435 €/m ²
Corme-Royal (1 avis)	1 997	27 km ²	74 h/km ²	42%	3.3%	23 120 €/an	1 608 €/m ²

Avis sur la ville de La Gripperie-Saint-Symphorien



Moyenne par critère



Villes autour de La Gripperie-Saint-Symphorien

Ville	Note globale	Sécurité	Éducation	Sport Loisir	Environnement	Vie pratique
Saint-Jean-d'Angle (1 avis)	3.2	3.0	3.0	3.0	3.0	4.0
Champagne	-	-	-	-	-	-
Sainte-Gemme	-	-	-	-	-	-
Pont-l'Abbé-d'Arnoult (3 avis)	3.3	2.7	4.3	2.7	3.3	3.7
Saint-Sornin	-	-	-	-	-	-
Saint-Sulpice-d'Arnoult	-	-	-	-	-	-
Nancras	-	-	-	-	-	-
Nieulle-sur-Seudre	-	-	-	-	-	-
Sainte-Radegonde	-	-	-	-	-	-
Le Gua (6 avis)	3.2	3.7	3.5	3.0	3.0	3.0
Saint-Agnant (3 avis)	3.8	4.0	4.0	3.7	3.3	4.0
Beaugeay	-	-	-	-	-	-
Trizay (5 avis)	2.8	3.0	3.0	2.8	3.0	2.2
Sablonceaux	-	-	-	-	-	-
Corme-Royal (1 avis)	4.4	5.0	4.0	5.0	5.0	3.0



Vous aimez votre ville ? Notez-la !

Et faites-nous part de vos remarques constructives



Avec

BIEN dans
ma **VILLE** 