



Version web

# Ville de Grigny

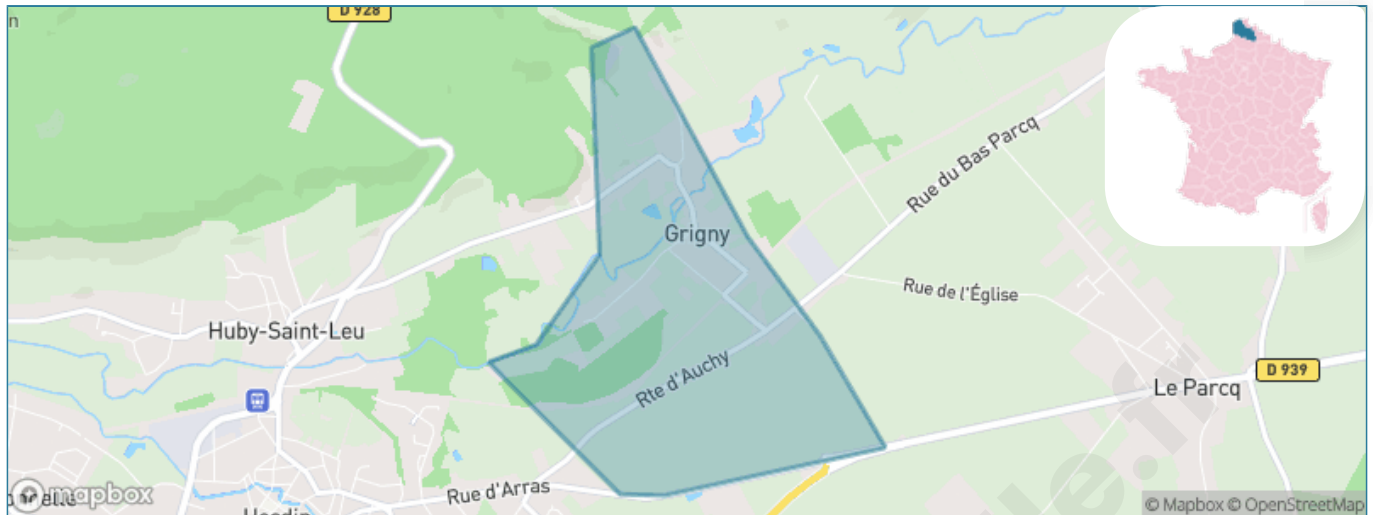
Présenté par

**BIEN** dans  
ma **VILLE** 

# Sommaire

Situation géographique .....	3
Statistiques sur la population .....	4
Evolution du nombre d'habitants .....	4
Tranche d'âge .....	5
0-14 ans .....	5
15-29 ans .....	5
30-44 ans .....	5
45-59 ans .....	5
60-74 ans .....	5
75-89 ans .....	5
90 ans et + .....	5
Activité professionnelle .....	5
Agriculteurs .....	5
Artisans, Commerçants .....	5
Cadres et sup. ....	5
Professions intermédiaires .....	5
Employé .....	5
Ouvrier .....	5
Retraité .....	5
Autres .....	5
Niveau de diplôme .....	6
Sans diplôme ou CEP .....	6
Brevet, BEPC, DNB .....	6
CAP-BEP ou équivalent .....	6
BAC ou équivalent .....	6
BAC+2 .....	6
BAC+3 ou +4 .....	6
BAC+5 ou plus .....	6
Composition des ménages .....	6
Couple sans enfant .....	6
Couple avec enfant(s) .....	6
Famille monoparentale .....	6
Colocation / Autre .....	6
Personnes seules .....	6
Profils électoraux .....	7
Premier tour .....	7
Sécurité .....	8
Evolution du nombre d'infractions .....	8
Pour comparer .....	9
Services à la population .....	10
Commerce .....	10
Éducation .....	10
Villes autour de Grigny .....	11

# Situation géographique



## i Informations clés

- **Région** : Hauts-de-France
- **Département** : Pas-de-Calais
- **Code postal** : 62140
- **Superficie** : 2 km<sup>2</sup>



# Statistiques sur la population



Nombre d'habitants

**290**



Age moyen

**43 ans**



Pop active

**43.4%**



Taux chômage

**8.3%**



Pop densité

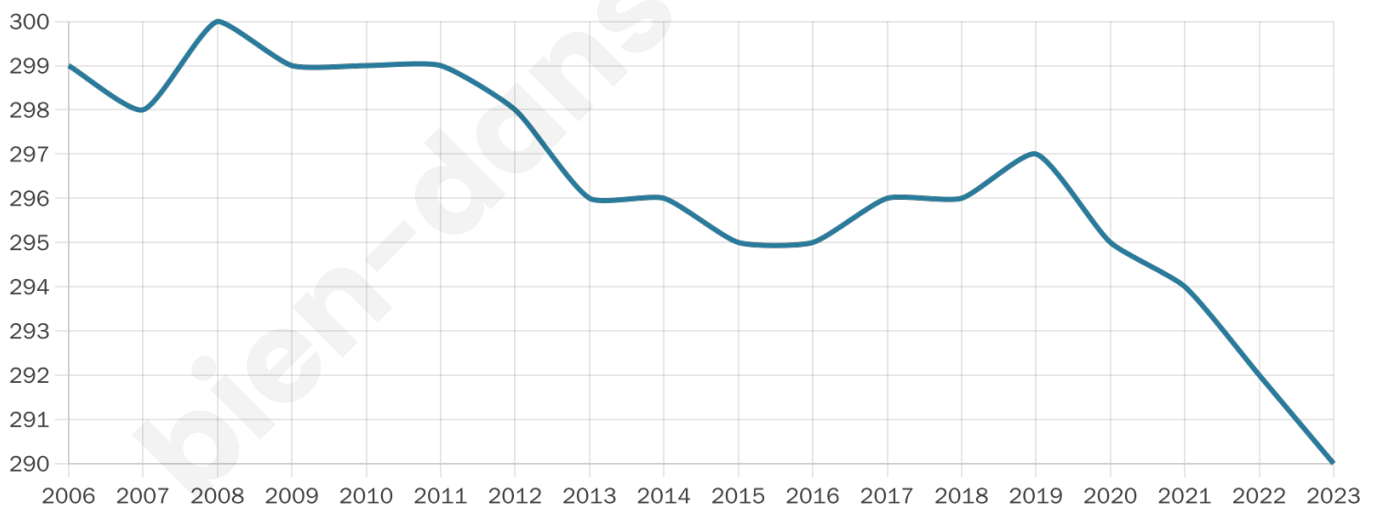
**145 h/km<sup>2</sup>**



Revenu moyen

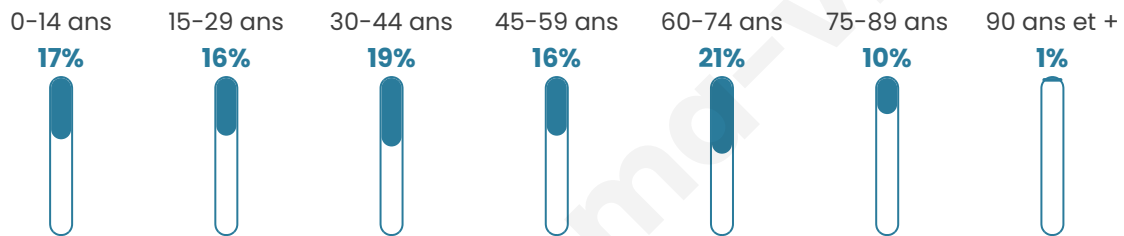
**21 620 €/an**

## Evolution du nombre d'habitants

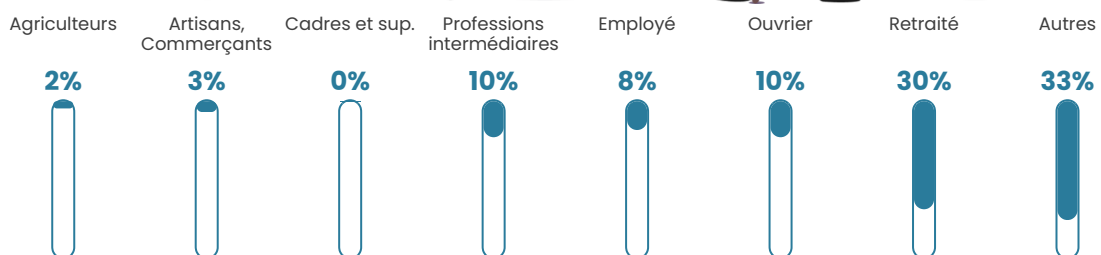


Sources : Institut national de la statistique et des études économiques (insee) selon Les dernières parutions officielles de 2024 portant sur les années 2020, 2021 et 2022.


## Tranche d'âge




## Activité professionnelle



## Niveau de diplôme















## Composition des ménages



# Profils électoraux

## Premier tour

	Marine LE PEN	38.29 %
	Emmanuel MACRON	26.86 %
	Jean-Luc MÉLENCHON	10.86 %
	Valérie PÉCRESSÉ	6.29 %
	Fabien ROUSSEL	5.14 %
	Éric ZEMMOUR	2.86 %
	Yannick JADOT	2.29 %
	Nathalie ARTHAUD	1.71 %
	Jean LASSALLE	1.71 %
	Anne HIDALGO	1.71 %
	Nicolas DUPONT-AIGNAN	1.71 %
	Philippe POUTOU	0.57 %



### 210 inscrits

Participation : 83.81%

Votes blancs : 0.57%

Votes nuls : 0.00%

## Second tour

	Emmanuel MACRON	49,07 %
	Marine LE PEN	50,93 %

### 210 inscrits

Participation : 82.86%

Votes blancs : 5.75%

Votes nuls : 1.72%

# Sécurité



Agressions physiques / sexuelles

0



Cambriolages

0



Vols / dégradations

0



Stupéfiants

0

## Evolution du nombre d'infractions



## Pour comparer

(en proportion du nombre d'habitants)



Sources : Bases statistiques communale, départementale et régionale de la délinquance enregistrée par la police et la gendarmerie nationales selon les dernières parutions officielles de 2025 portant sur l'année 2024 ([data.gouv](https://data.gouv.fr)).

Agressions physiques / sexuelles : Violences sexuelles, coups et blessures volontaires intrafamiliaux, coups et blessures volontaires, autres coups, blessures volontaires et vols violents sans arme.

Cambriolages : Cambriolages de logements.

Vols : Vols avec armes, vols d'accessoires sur véhicules, vols dans les véhicules, vols de véhicules, vols sans violence contre des personnes, destructions, dégradations volontaires et escroqueries.

Stupéfiants : Trafic de stupéfiants dont (AFD) et usage de stupéfiants.

# Services à la population



## Commerce

Hypermarché	X <a href="#">Herlin-le-Sec</a> 19km
Supermarché	X <a href="#">Hesdin</a> 2km
Superette	X <a href="#">Le Parcq</a> 3km
Boulangerie	X <a href="#">Huby-Saint-Leu</a> 2km
Boucherie	X <a href="#">Hesdin</a> 2km
Restaurant	X <a href="#">Huby-Saint-Leu</a> 2km
Garage	X <a href="#">Marconne</a> 2km
Station-service	X <a href="#">Marconne</a> 2km
Banque	X <a href="#">Hesdin</a> 2km
La poste	X <a href="#">Huby-Saint-Leu</a> 1km
Coiffeur	X <a href="#">Marconne</a> 2km
Tabac	X <a href="#">Beaurainville</a> 13km
Bars / discothèque	X <a href="#">Marconne</a> 1km
Bibliothèque	X <a href="#">Hesdin</a> 2km
Cinéma	X <a href="#">Saint-Pol-sur-Ternoise</a> 19km
Vétérinaire	X <a href="#">Hesdin</a> 2km



## Santé

Pharmacie	X <a href="#">Hesdin</a> 2km
Hôpital	X <a href="#">Fruges</a> 15km
Laboratoire d'analyses médicales	X <a href="#">Marconne</a> 2km
Etablissement pour handicapé	X <a href="#">Hesdin</a> 2km
EHPA	X <a href="#">Huby-Saint-Leu</a> 2km
Médecin	X <a href="#">Hesdin</a> 3km
Dentiste	X <a href="#">Hesdin</a> 2km
Chirurgien	X <a href="#">Marconne</a> 3km
Dermatologue	X <a href="#">Montreuil</a> 23km
Anesthésiste	X <a href="#">Hesdin</a> 3km
Gastro-entérologue	X <a href="#">Marconne</a> 3km
Gynécologue	X <a href="#">Hesdin</a> 2km
Cancérologue	X <a href="#">Saint-Martin-Boulogne</a> 49km
Neurologue	X <a href="#">Hesdin</a> 3km
Ophtalmologue	X <a href="#">Marconne</a> 3km
ORL	X <a href="#">Marconne</a> 3km
Cardiologue	X <a href="#">Marconne</a> 5km
Pédiatre	X <a href="#">Montreuil</a> 23km
Pneumologue	X <a href="#">Abbeville</a> 36km
Psychologue	X <a href="#">Saint-Denoëux</a> 15km
Radiologue	X <a href="#">Hesdin</a> 2km
Rhumatologue	X <a href="#">Cucq</a> 34km
Sage-femme	X <a href="#">Hesdin</a> 3km



## Éducation

Crèche	X <a href="#">Marconne</a> 1km
Ecole maternelle Public	X <a href="#">Auchy-lès-Hesdin</a> 3km
Ecole maternelle Privé	X <a href="#">Amiens</a> 56km
Ecole primaire Public	1
Ecole primaire Privé	X <a href="#">Hesdin</a> 2km
Collège Public	X <a href="#">Hesdin</a> 2km
Collège Privé	X <a href="#">Hesdin</a> 2km
Lycée Public	X <a href="#">Saint-Pol-sur-Ternoise</a> 19km
Lycée Privé	X <a href="#">Fruges</a> 16km

Sources : Base Sirene des entreprises et de leurs établissements selon les dernières parutions officielles de 2025 portant sur l'année 2024 ([data.gouv](#)). Liste, localisation et tarifs des professionnels de santé selon les dernières parutions officielles de 2025 portant sur l'année 2024 ([opendatasoft](#)) et FINESS Extraction du Fichier des établissements selon les dernières parutions officielles de 2025 portant sur l'année 2024 ([data.gouv](#)). Adresse et géolocalisation des établissements d'enseignement du premier et second degrés selon les dernières parutions officielles de 2025 portant sur l'année 2024 ([data.education.gouv](#))

## Villes autour de Grigny

Ville	Habitants	Superficie	Pop densité	Pop active	Taux chômage	Revenu moyen	Prix immobilier
Marconne	1 067	4 km <sup>2</sup>	267 h/km <sup>2</sup>	38.4%	6.3%	21 270 €/an	1 202 €/m <sup>2</sup>
Sainte-Austreberthe	362	3 km <sup>2</sup>	121 h/km <sup>2</sup>	41.7%	3%	23 330 €/an	785 €/m <sup>2</sup>
Le Parcq (1 avis)	740	9 km <sup>2</sup>	82 h/km <sup>2</sup>	43.5%	5.8%	20 490 €/an	1 429 €/m <sup>2</sup>
Huby-Saint-Leu	840	12 km <sup>2</sup>	70 h/km <sup>2</sup>	34.6%	5.5%	19 610 €/an	1 318 €/m <sup>2</sup>
Vieil-Hesdin	351	9 km <sup>2</sup>	39 h/km <sup>2</sup>	41.9%	4.8%	22 580 €/an	1 007 €/m <sup>2</sup>
Hesdin (4 avis)	4 480	0 km <sup>2</sup>	4 480 h/km <sup>2</sup>	17.3%	4.3%	16 350 €/an	1 125 €/m <sup>2</sup>
Auchy-lès-Hesdin (5 avis)	1 513	9 km <sup>2</sup>	168 h/km <sup>2</sup>	38.1%	5.8%	17 320 €/an	935 €/m <sup>2</sup>
La Loge	224	0 km <sup>2</sup>	224 h/km <sup>2</sup>	38.4%	3.1%	20 300 €/an	1 183 €/m <sup>2</sup>
Wamin	253	7 km <sup>2</sup>	36 h/km <sup>2</sup>	38.3%	4%	18 980 €/an	1 226 €/m <sup>2</sup>
Saint-Georges	318	9 km <sup>2</sup>	35 h/km <sup>2</sup>	45%	2.5%	21 870 €/an	1 211 €/m <sup>2</sup>
Marconnelle	1 090	5 km <sup>2</sup>	218 h/km <sup>2</sup>	38.9%	5.7%	19 850 €/an	1 185 €/m <sup>2</sup>
Guisy (1 avis)	275	1 km <sup>2</sup>	275 h/km <sup>2</sup>	49.1%	5.5%	23 050 €/an	1 196 €/m <sup>2</sup>
Fresnoy	62	2 km <sup>2</sup>	31 h/km <sup>2</sup>	50%	0%	NC	1 357 €/m <sup>2</sup>
Brévillers	156	3 km <sup>2</sup>	52 h/km <sup>2</sup>	45.5%	1.3%	22 700 €/an	1 514 €/m <sup>2</sup>
Rollancourt	293	11 km <sup>2</sup>	27 h/km <sup>2</sup>	42.3%	6.1%	20 450 €/an	1 319 €/m <sup>2</sup>

bien-dans-ma-ville.fr



# **Vous aimez votre ville ? Notez-la !**

Et faites-nous part de vos remarques constructives



Avec

**BIEN** dans ma **VILLE** 