Version web

Ville de Grignon

Présenté par

BIEN dans ma VILLE

Sommaire

Situation géographique ... 3
Statistiques sur la population ... 4
Evolution du nombre d'habitants ... 4
Tranche d'âge ... 5
- ***0-14 ans*** ... 5
- ***15-29 ans*** ... 5
- ***30-44 ans*** ... 5
- ***45-59 ans*** ... 5
- ***60-74 ans*** ... 5
- ***75-89 ans*** ... 5
- ***90 ans et +*** ... 5

Activité professionnelle ... 5
- ***Agriculteurs*** ... 5
- ***Artisans, Commerçants*** ... 5
- ***Cadres et sup.*** ... 5
- ***Professions intermédiaires*** ... 5
- ***Employé*** ... 5
- ***Ouvrier*** ... 5
- ***Retraité*** ... 5
- ***Autres*** ... 5

Niveau de diplôme ... 6
- ***Sans diplôme ou CEP*** ... 6
- ***Brevet, BEPC, DNB*** ... 6
- ***CAP-BEP ou équivalent*** ... 6
- ***BAC ou équivalent*** ... 6
- ***BAC+2*** ... 6
- ***BAC+3 ou +4*** ... 6
- ***BAC+5 ou plus*** ... 6

Composition des ménages ... 6
- ***Couple sans enfant*** ... 6
- ***Couple avec enfant(s)*** ... 6
- ***Famille monoparentale*** ... 6
- ***Colocation / Autre*** ... 6
- ***Personnes seules*** ... 6

Profils électoraux ... 7
- ***Premier tour*** ... 7

Sécurité ... 8
- ***Evolution du nombre d'infractions*** ... 8
- ***Pour comparer*** ... 9

Services à la population ... 10
- ***Commerce*** ... 10
- ***Éducation*** ... 10
- ***Villes autour de Grignon*** ... 12

Situation géographique

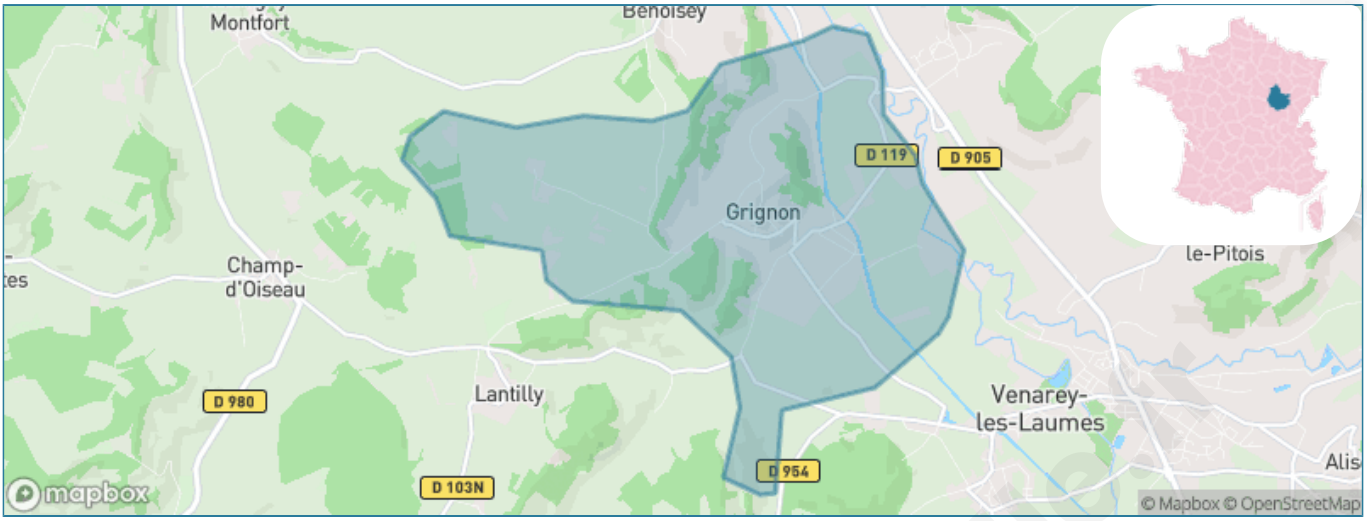

Informations clés

- **Région :** Bourgogne-Franche-Comté
- **Département :** Côte-d'or
- **Code postal :** 21150
- **Superficie :** 11 km²

bien-dans-ma-ville

Statistiques sur la population

Nombre d'habitants	Age moyen	Pop active
186	**42 ans**	**48.9%**

Taux chômage	Pop densité	Revenu moyen
4.3%	**17 h/km²**	**21 900 €/an**

Evolution du nombre d'habitants

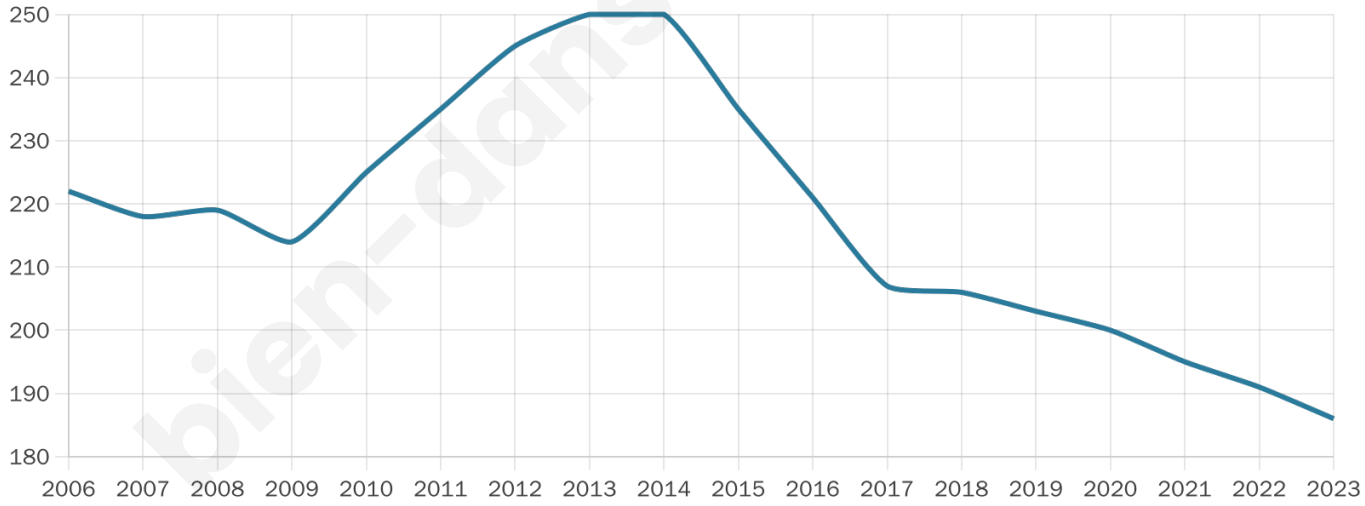

Sources : Institut national de la statistique et des études économiques (insee) selon Les dernières parutions officielles de 2024 portant sur les années 2020, 2021 et 2022.

bien-dans-ma-ville.fr

Tranche d'âge

0-14 ans	15-29 ans	30-44 ans	45-59 ans	60-74 ans	75-89 ans	90 ans et +
21%	17%	15%	24%	21%	8%	1%

Activité professionnelle

Agriculteurs	Artisans, Commerçants	Cadres et sup.	Professions intermédiaires	Employé	Ouvrier	Retraité	Autres
3%	5%	3%	5%	18%	18%	18%	18%

bien-dans-ma-ville.fr

Niveau de diplôme

Sans diplôme ou CEP	Brevet, BEPC, DNB	CAP-BEP ou équivalent	BAC ou équivalent	BAC+2	BAC+3 ou +4	BAC+5 ou plus
30%	6%	30%	17%	6%	6%	6%

Composition des ménages

Couple sans enfant	Couple avec enfant(s)	Famille monoparentale	Colocation / Autre	Personnes seules
46%	34%	3%	0%	17%

bienvenue-ma-ville.fr

Profils électoraux

Premier tour

Marine LE PEN 41.40 %

Emmanuel MACRON 17.83 %

Éric ZEMMOUR 14.01 %

Valérie PÉCRESSE 8.28 %

Jean-Luc MÉLENCHON 7.64 %

Yannick JADOT 3.82 %

Fabien ROUSSEL 2.55 %

Jean LASSALLE 1.91 %

Nicolas DUPONT-AIGNAN 1.27 %

Nathalie ARTHAUD 0.64 %

Philippe POUTOU 0.64 %

Anne HIDALGO 0.00 %

186 inscrits
Participation : 84.95%
Votes blancs : 0.63%
Votes nuls : 0.00%

Second tour

Emmanuel MACRON 32,61 %

Marine LE PEN 67,39 %

186 inscrits
Participation : 84.95%
Votes blancs : 9.49%
Votes nuls : 3.16%

bien-dans-ma-ville.fr

Sécurité

Agressions physiques / sexuelles

0

Cambriolages

0

Vols / dégradations

0

Stupéfiants

0

Evolution du nombre d'infractions

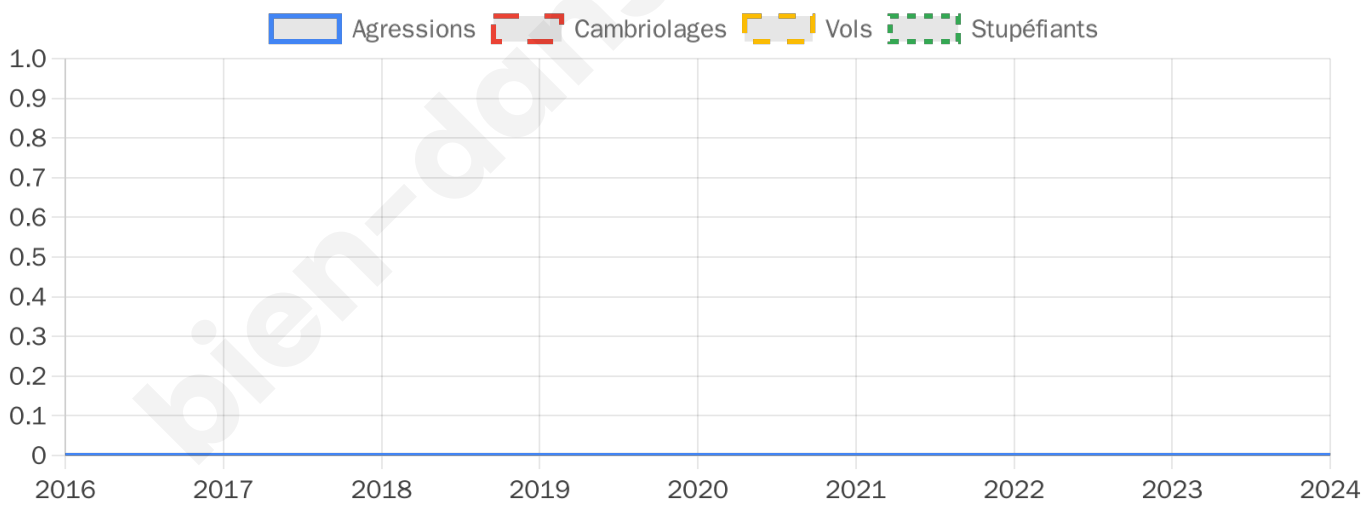

bien-dans-ma-

Pour comparer

(en proportion du nombre d'habitants)

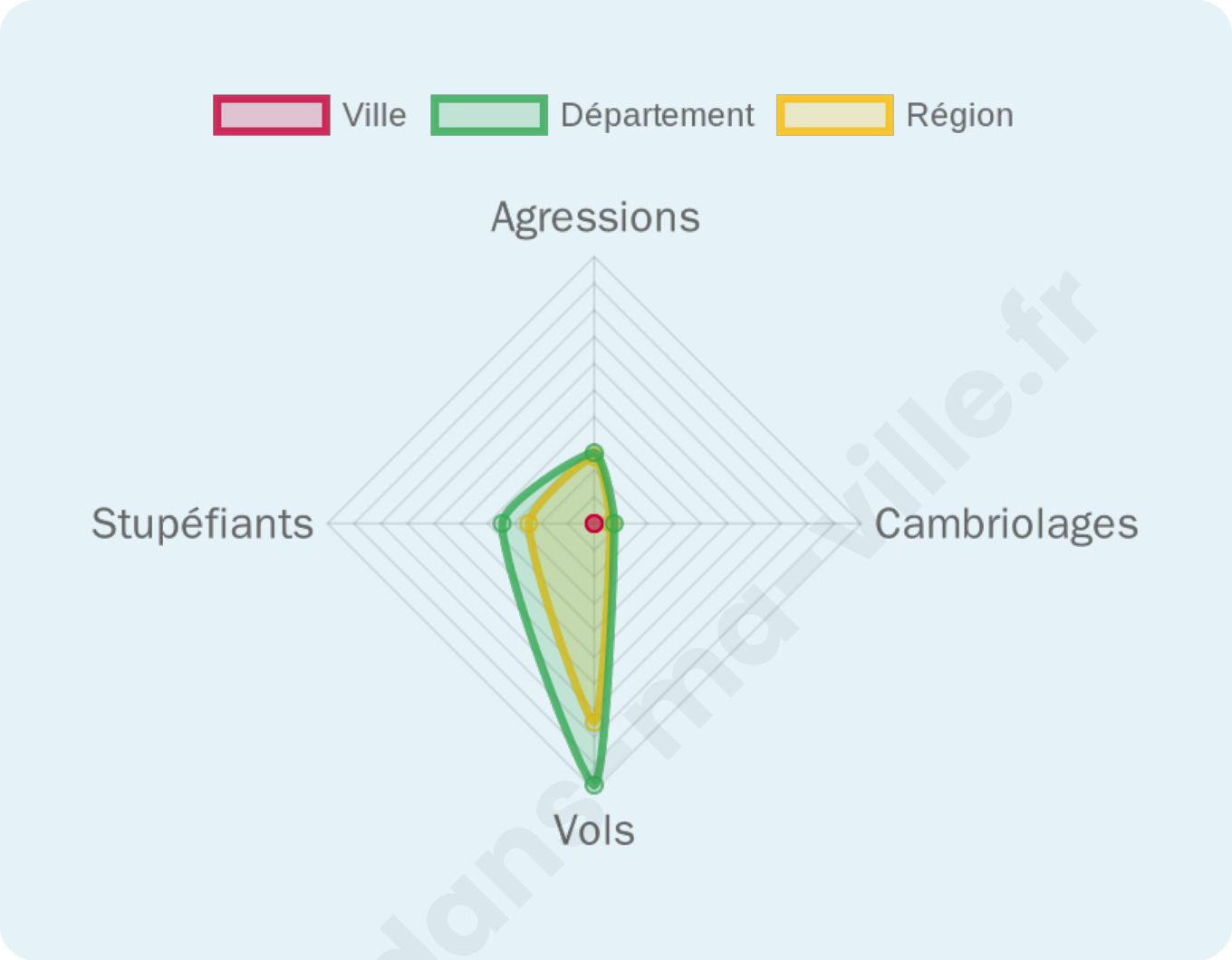

Sources : Bases statistiques communale, départementale et régionale de la délinquance enregistrée par la police et la gendarmerie nationales selon les dernières parutions officielles de 2025 portant sur l'année 2024 (data.gouv).
Agressions physiques / sexuelles : Violences sexuelles, coups et blessures volontaires intrafamiliaux, coups et blessures volontaires, autres coups, blessures volontaires et vols violents sans arme.
Cambriolages : Cambriolages de logements.
Vols : Vols avec armes, vols d'accessoires sur véhicules, vols dans les véhicules, vols de véhicules, vols sans violence contre des personnes, destructions, dégradations volontaires et escroqueries.
Stupéfiants : Trafic de stupéfiants dont (AFD) et usage de stupéfiants.

bien dans ma ville.fr

Services à la population

Commerce

Hypermarché	X Montbard 7km
Supermarché	X Venarey-les-Laumes 5km
Superêtte	X Venarey-les-Laumes 5km
Boulangerie	X Venarey-les-Laumes 5km
Boucherie	X Ménétreux-le-Pitois 4km
Restaurant	X Venarey-les-Laumes 5km
Garage	1
Station-service	X Fain-lès-Montbard 4km
Banque	X Venarey-les-Laumes 5km
La poste	X Venarey-les-Laumes 5km
Coiffeur	X Venarey-les-Laumes 5km
Tabac	X Montbard 8km
Bars / discothèque	X Venarey-les-Laumes 5km
Bibliothèque	X Mont-Saint-Jean 30km
Cinéma	X Montbard 8km
Vétérinaire	X Venarey-les-Laumes 6km

Éducation

Crêche	X Montbard 8km
Ecole maternelle Public	X Venarey-les-Laumes 5km
Ecole maternelle Privé	X Domrémy-la-Pucelle 136km
Ecole primaire Public	X Venarey-les-Laumes 5km
Ecole primaire Privé	X Montbard 7km

Santé

Pharmacie	X Venarey-les-Laumes 5km
Hôpital	X Montbard 8km
Laboratoire d'analyses médicales	X Montbard 8km
Etablissement pour handicapé	X Alise-Sainte-Reine 7km
EHPA	X Alise-Sainte-Reine 7km
Médecin	X Venarey-les-Laumes 5km
Dentiste	X Montbard 8km
Chirurgien	X Jailly-les-Moulins 19km
Dermatologue	X Semur-en-Auxois 9km
Anesthésiste	X Talant 53km
Gastro-entérologue	X Semur-en-Auxois 9km
Gynécologue	X Pouilly-en-Auxois 37km
Cancérologue	X Auxerre 66km
Neurologue	X Dijon 54km
Ophtalmologue	X Tonnerre 45km
ORL	X Tonnerre 45km
Cardiologue	X Montbard 8km
Pédiatre	X Châtillon-sur-Seine 35km
Pneumologue	X Montbard 8km
Psychologue	X Montbard 8km
Radiologue	X Avallon 38km
Rhumatologue	X Tonnerre 45km
Sage-femme	X Venarey-les-Laumes 5km

bien-dans-

Collège Public	X Venarey-les-Laumes 6km
Collège Privé	X Semur-en-Auxois 10km
Lycée Public	X Montbard 8km
Lycée Privé	X Saulieu 35km

Sources : Base Sirene des entreprises et de leurs établissements selon les dernières parutions officielles de 2025 portant sur l'année 2024 (data.gouv). Liste, localisation et tarifs des professionnels de santé selon les dernières parutions officielles de 2025 portant sur l'année 2024 (opendatasoft) et FINESS Extraction du Fichier des établissements selon les dernières parutions officielles de 2025 portant sur l'année 2024 (data.gouv). Adresse et géolocalisation des établissements d'enseignement du premier et second degrés selon les dernières parutions officielles de 2025 portant sur l'année 2024 (data.education.gouv)

bien-dans-ma-ville.fr

Villes autour de Grignon

Ville	Habitants	Superficie	Pop densité	Pop active	Taux chômage	Revenu moyen	Prix immobilier
Benoisey	95	5 km²	19 h/km²	47.4%	3.2%	NC	750 €/m²
Lantilly	97	9 km²	11 h/km²	47.4%	3.1%	24 140 €/an	1 818 €/m²
Seigny	151	8 km²	19 h/km²	47%	1.3%	23 750 €/an	943 €/m²
Courcelles-lès-Montbard	85	6 km²	14 h/km²	62.4%	4.7%	NC	559 €/m²
Fain-lès-Montbard	269	7 km²	38 h/km²	43.5%	2.2%	23 390 €/an	1 148 €/m²
Champ-d'Oiseau (1 avis)	113	4 km²	28 h/km²	52.2%	4.4%	21 780 €/an	1 646 €/m²
Venarey-les-Laumes (4 avis)	2 747	10 km²	275 h/km²	44.2%	4.4%	20 340 €/an	1 328 €/m²
Nogent-lès-Montbard	153	6 km²	26 h/km²	43.8%	5.2%	22 730 €/an	766 €/m²
Ménétreux-le-Pitois	389	6 km²	65 h/km²	45.2%	2.6%	23 970 €/an	897 €/m²
Montigny-Montfort	268	17 km²	16 h/km²	44.8%	2.2%	23 510 €/an	1 348 €/m²
Massingy-lès-Semur	151	8 km²	19 h/km²	58.3%	1.3%	23 300 €/an	1 100 €/m²
Villars-et-Villenotte	166	7 km²	24 h/km²	47.6%	2.4%	31 110 €/an	944 €/m²
Marmagne	195	12 km²	16 h/km²	43.1%	1%	24 650 €/an	1 267 €/m²
Mussy-la-Fosse	96	4 km²	24 h/km²	44.8%	1%	21 780 €/an	1 054 €/m²
Éringes	56	6 km²	9 h/km²	51.8%	1.8%	NC	897 €/m²

bien-dans-ma-ville.fr

bien-dans-ma-ville.fr

Vous aimez votre ville ? Notez-la !

Et faites-nous part de vos remarques constructives

Avec

BIEN dans ma VILLE