



Version web

# Ville de Gricourt

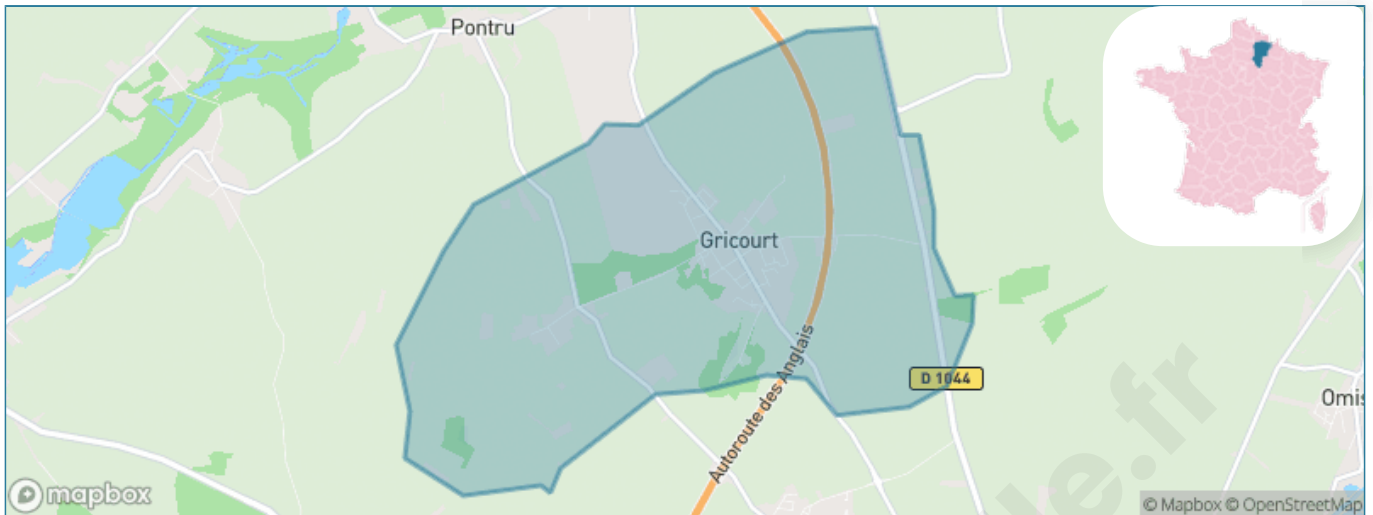
Présenté par

**BIEN** dans  
ma **VILLE** 

# Sommaire

Situation géographique .....	3
Statistiques sur la population .....	4
Evolution du nombre d'habitants .....	4
Tranche d'âge .....	5
0-14 ans .....	5
15-29 ans .....	5
30-44 ans .....	5
45-59 ans .....	5
60-74 ans .....	5
75-89 ans .....	5
90 ans et + .....	5
Activité professionnelle .....	5
Agriculteurs .....	5
Artisans, Commerçants .....	5
Cadres et sup. ....	5
Professions intermédiaires .....	5
Employé .....	5
Ouvrier .....	5
Retraité .....	5
Autres .....	5
Niveau de diplôme .....	6
Sans diplôme ou CEP .....	6
Brevet, BEPC, DNB .....	6
CAP-BEP ou équivalent .....	6
BAC ou équivalent .....	6
BAC+2 .....	6
BAC+3 ou +4 .....	6
BAC+5 ou plus .....	6
Composition des ménages .....	6
Couple sans enfant .....	6
Couple avec enfant(s) .....	6
Famille monoparentale .....	6
Colocation / Autre .....	6
Personnes seules .....	6
Profils électoraux .....	7
Premier tour .....	7
Sécurité .....	8
Evolution du nombre d'infractions .....	8
Pour comparer .....	9
Services à la population .....	10
Commerce .....	10
Éducation .....	10
Villes autour de Gricourt .....	11

# Situation géographique



## i Informations clés

- **Région** : Hauts-de-France
- **Département** : Aisne
- **Code postal** : 02100
- **Superficie** : 9 km<sup>2</sup>



# Statistiques sur la population



Nombre d'habitants

**1 011**



Age moyen

**38 ans**



Pop active

**49.9%**



Taux chômage

**6.7%**



Pop densité

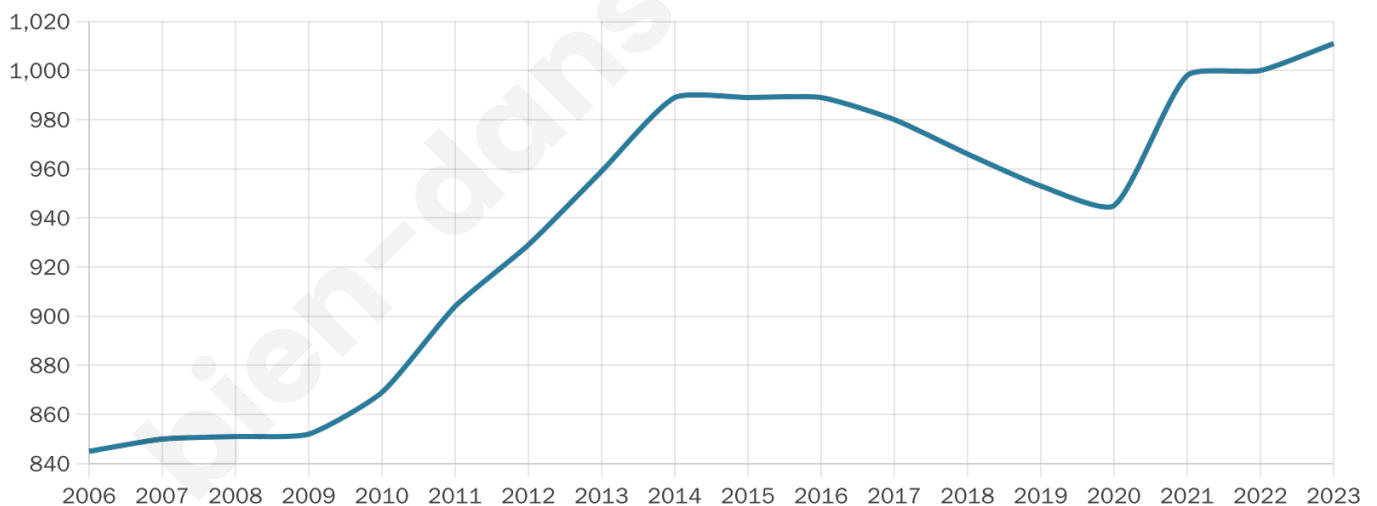
**112 h/km<sup>2</sup>**



Revenu moyen

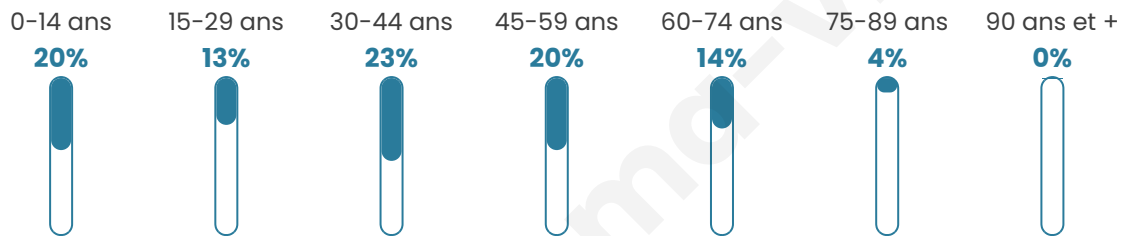
**24 170 €/an**

## Evolution du nombre d'habitants

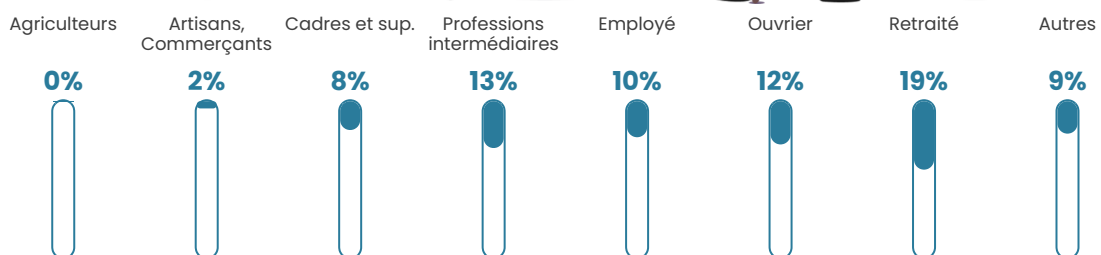


Sources : Institut national de la statistique et des études économiques (insee) selon Les dernières parutions officielles de 2024 portant sur les années 2020, 2021 et 2022.


## Tranche d'âge




## Activité professionnelle



## Niveau de diplôme















## Composition des ménages





# Profils électoraux

## Premier tour

	Marine LE PEN	36.64 %
	Emmanuel MACRON	24.20 %
	Jean-Luc MÉLENCHON	17.48 %
	Valérie PÉCRESSE	5.55 %
	Éric ZEMMOUR	5.21 %
	Yannick JADOT	3.03 %
	Fabien ROUSSEL	2.02 %
	Anne HIDALGO	1.51 %
	Nicolas DUPONT-AIGNAN	1.34 %
	Jean LASSALLE	1.18 %
	Philippe POUTOU	1.18 %
	Nathalie ARTHAUD	0.67 %

## Second tour

	Emmanuel MACRON	47,21 %
	Marine LE PEN	52,79 %

### 788 inscrits

Participation : 80.58%

Votes blancs : 5.67%

Votes nuls : 1.26%

### 788 inscrits

Participation : 78.05%

Votes blancs : 2.93%

Votes nuls : 0.33%

# Sécurité



Agressions physiques / sexuelles

0



Cambriolages

0



Vols / dégradations

0



Stupéfiants

0

## Evolution du nombre d'infractions



## Pour comparer

(en proportion du nombre d'habitants)



Sources : Bases statistiques communale, départementale et régionale de la délinquance enregistrée par la police et la gendarmerie nationales selon les dernières parutions officielles de 2025 portant sur l'année 2024 ([data.gouv](https://data.gouv.fr)).

Agressions physiques / sexuelles : Violences sexuelles, coups et blessures volontaires intrafamiliaux, coups et blessures volontaires, autres coups, blessures volontaires et vols violents sans arme.

Cambriolages : Cambriolages de logements.

Vols : Vols avec armes, vols d'accessoires sur véhicules, vols dans les véhicules, vols de véhicules, vols sans violence contre des personnes, destructions, dégradations volontaires et escroqueries.

Stupéfiants : Trafic de stupéfiants dont (AFD) et usage de stupéfiants.

# Services à la population



## Commerce

Hypermarché	X <a href="#">Saint-Quentin</a> 4km
Supermarché	X <a href="#">Saint-Quentin</a> 3km
Superette	X <a href="#">Francilly-Selency</a> 3km
Boulangerie	X <a href="#">Fayet</a> 2km
Boucherie	X <a href="#">Saint-Quentin</a> 4km
Restaurant	X <a href="#">Fayet</a> 3km
Garage	X <a href="#">Saint-Quentin</a> 3km
Station-service	X <a href="#">Saint-Quentin</a> 4km
Banque	X <a href="#">Saint-Quentin</a> 3km
La poste	X <a href="#">Fayet</a> 2km
Coiffeur	<b>3</b>
Tabac	X <a href="#">Saint-Quentin</a> 4km
Bars / discothèque	<b>1</b>
Bibliothèque	X <a href="#">Saint-Quentin</a> 4km
Cinéma	X <a href="#">Saint-Quentin</a> 5km
Vétérinaire	X <a href="#">Saint-Quentin</a> 3km



## Santé

Pharmacie	X <a href="#">Saint-Quentin</a> 3km
Hôpital	X <a href="#">Saint-Quentin</a> 3km
Laboratoire d'analyses médicales	X <a href="#">Saint-Quentin</a> 4km
Etablissement pour handicapé	X <a href="#">Saint-Quentin</a> 3km
EHPA	X <a href="#">Saint-Quentin</a> 3km
Médecin	X <a href="#">Saint-Quentin</a> 3km
Dentiste	X <a href="#">Saint-Quentin</a> 3km
Chirurgien	X <a href="#">Saint-Quentin</a> 3km
Dermatologue	X <a href="#">Saint-Quentin</a> 3km
Anesthésiste	X <a href="#">Saint-Quentin</a> 3km
Gastro-entérologue	X <a href="#">Saint-Quentin</a> 3km
Gynécologue	X <a href="#">Saint-Quentin</a> 3km
Cancérologue	X <a href="#">Saint-Quentin</a> 5km
Neurologue	X <a href="#">Saint-Quentin</a> 3km
Ophthalmologue	X <a href="#">Saint-Quentin</a> 3km
ORL	X <a href="#">Saint-Quentin</a> 3km
Cardiologue	X <a href="#">Saint-Quentin</a> 3km
Pédiatre	X <a href="#">Saint-Quentin</a> 3km
Pneumologue	X <a href="#">Saint-Quentin</a> 3km
Psychologue	X <a href="#">Saint-Quentin</a> 4km
Radiologue	X <a href="#">Saint-Quentin</a> 3km
Rhumatologue	X <a href="#">Saint-Quentin</a> 5km
Sage-femme	X <a href="#">Saint-Quentin</a> 6km



## Éducation

Crèche	X <a href="#">Fayet</a> 2km
Ecole maternelle Public	X <a href="#">Saint-Quentin</a> 4km
Ecole maternelle Privé	X <a href="#">Soissons</a> 57km
Ecole primaire Public	<b>1</b>
Ecole primaire Privé	X <a href="#">Saint-Quentin</a> 5km
Collège Public	X <a href="#">Saint-Quentin</a> 3km
Collège Privé	X <a href="#">Saint-Quentin</a> 4km
Lycée Public	X <a href="#">Saint-Quentin</a> 4km
Lycée Privé	X <a href="#">Saint-Quentin</a> 4km

Sources : Base Sirene des entreprises et de leurs établissements selon les dernières parutions officielles de 2025 portant sur l'année 2024 ([data.gouv](#)). Liste, localisation et tarifs des professionnels de santé selon les dernières parutions officielles de 2025 portant sur l'année 2024 ([opendatasoft](#)) et FINISS Extraction du Fichier des établissements selon les dernières parutions officielles de 2025 portant sur l'année 2024 ([data.gouv](#)). Adresse et géolocalisation des établissements d'enseignement du premier et second degrés selon les dernières parutions officielles de 2025 portant sur l'année 2024 ([data.education.gouv](#))

## Villes autour de Gricourt

Ville	Habitants	Superficie	Pop densité	Pop active	Taux chômage	Revenu moyen	Prix immobilier
Fayet	724	5 km <sup>2</sup>	145 h/km <sup>2</sup>	41.6%	2.3%	32 330 €/an	2 050 €/m <sup>2</sup>
Pontruet (2 avis)	353	6 km <sup>2</sup>	59 h/km <sup>2</sup>	48.4%	3.7%	26 860 €/an	1 575 €/m <sup>2</sup>
Holnon (1 avis)	1 343	6 km <sup>2</sup>	224 h/km <sup>2</sup>	44.7%	6.1%	23 890 €/an	2 072 €/m <sup>2</sup>
Pontru	290	15 km <sup>2</sup>	19 h/km <sup>2</sup>	43.1%	6.6%	21 430 €/an	1 530 €/m <sup>2</sup>
Maissemy (1 avis)	232	8 km <sup>2</sup>	29 h/km <sup>2</sup>	49.6%	2.6%	24 660 €/an	569 €/m <sup>2</sup>
Bellenglise (1 avis)	378	6 km <sup>2</sup>	63 h/km <sup>2</sup>	47.9%	8.5%	22 500 €/an	2 622 €/m <sup>2</sup>
Francilly-Selency (1 avis)	463	5 km <sup>2</sup>	93 h/km <sup>2</sup>	58.3%	4.3%	26 360 €/an	595 €/m <sup>2</sup>
Saint-Quentin (60 avis)	52 813	22 km <sup>2</sup>	2 401 h/km <sup>2</sup>	41.2%	9.4%	18 400 €/an	1 072 €/m <sup>2</sup>
Lehaucourt (1 avis)	822	9 km <sup>2</sup>	91 h/km <sup>2</sup>	46%	5.2%	19 980 €/an	1 014 €/m <sup>2</sup>
Omissy (1 avis)	660	7 km <sup>2</sup>	94 h/km <sup>2</sup>	48.5%	3.9%	25 100 €/an	1 106 €/m <sup>2</sup>
Morcourt (1 avis)	544	6 km <sup>2</sup>	91 h/km <sup>2</sup>	46.9%	4.6%	24 530 €/an	1 317 €/m <sup>2</sup>
Rouvroy	506	5 km <sup>2</sup>	101 h/km <sup>2</sup>	43.5%	3%	27 070 €/an	1 721 €/m <sup>2</sup>
Magny-la-Fosse	122	3 km <sup>2</sup>	41 h/km <sup>2</sup>	48.4%	4.9%	20 670 €/an	1 050 €/m <sup>2</sup>
Lesdins	790	10 km <sup>2</sup>	79 h/km <sup>2</sup>	43.9%	3.8%	25 460 €/an	1 823 €/m <sup>2</sup>
Remaucourt	265	6 km <sup>2</sup>	44 h/km <sup>2</sup>	49.4%	4.5%	25 460 €/an	865 €/m <sup>2</sup>

bien-dans-ma-ville.fr



# **Vous aimez votre ville ? Notez-la !**

Et faites-nous part de vos remarques constructives



Avec

**BIEN** dans ma **VILLE** 