



Version web

Ville de Grez

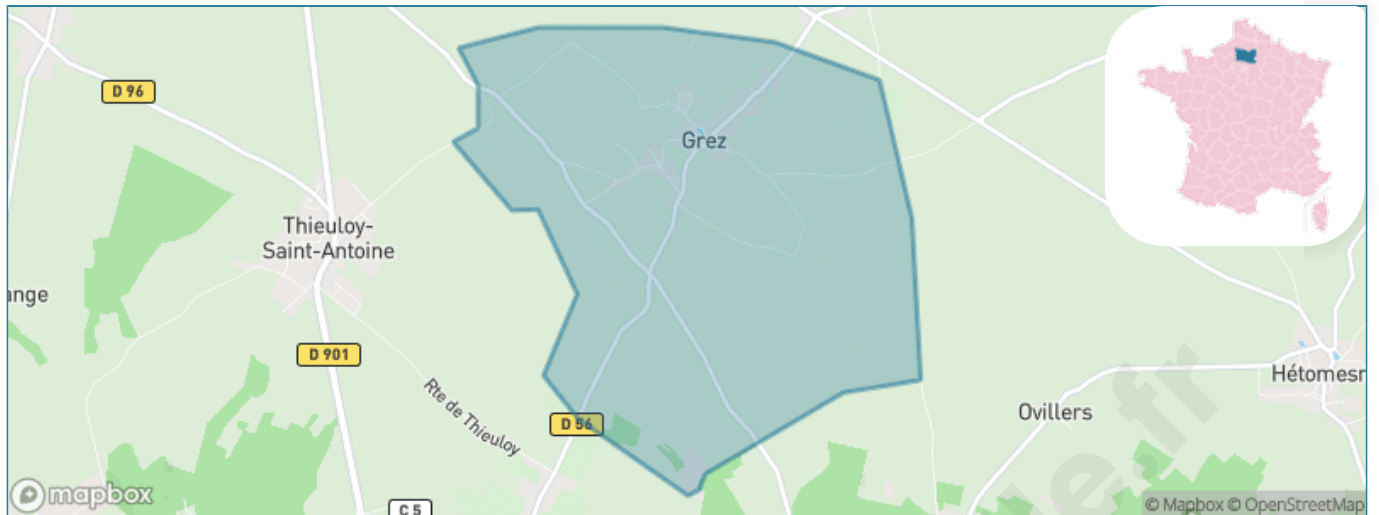
Présenté par

BIEN dans
ma **VILLE** 

Sommaire

Situation géographique	3
Statistiques sur la population	4
Evolution du nombre d'habitants	4
Tranche d'âge	5
0-14 ans	5
15-29 ans	5
30-44 ans	5
45-59 ans	5
60-74 ans	5
75-89 ans	5
90 ans et +	5
Activité professionnelle	5
Agriculteurs	5
Artisans, Commerçants	5
Cadres et sup.	5
Professions intermédiaires	5
Employé	5
Ouvrier	5
Retraité	5
Autres	5
Niveau de diplôme	6
Sans diplôme ou CEP	6
Brevet, BEPC, DNB	6
CAP-BEP ou équivalent	6
BAC ou équivalent	6
BAC+2	6
BAC+3 ou +4	6
BAC+5 ou plus	6
Composition des ménages	6
Couple sans enfant	6
Couple avec enfant(s)	6
Famille monoparentale	6
Colocation / Autre	6
Personnes seules	6
Profils électoraux	7
Premier tour	7
Sécurité	8
Evolution du nombre d'infractions	8
Pour comparer	9
Services à la population	10
Commerce	10
Éducation	10
Villes autour de Grez	11

Situation géographique



i Informations clés

- **Région** : Hauts-de-France
- **Département** : Oise
- **Code postal** : 60210
- **Superficie** : 5 km²



Statistiques sur la population



Nombre d'habitants

272



Age moyen

37 ans



Pop active

57%



Taux chômage

6.5%



Pop densité

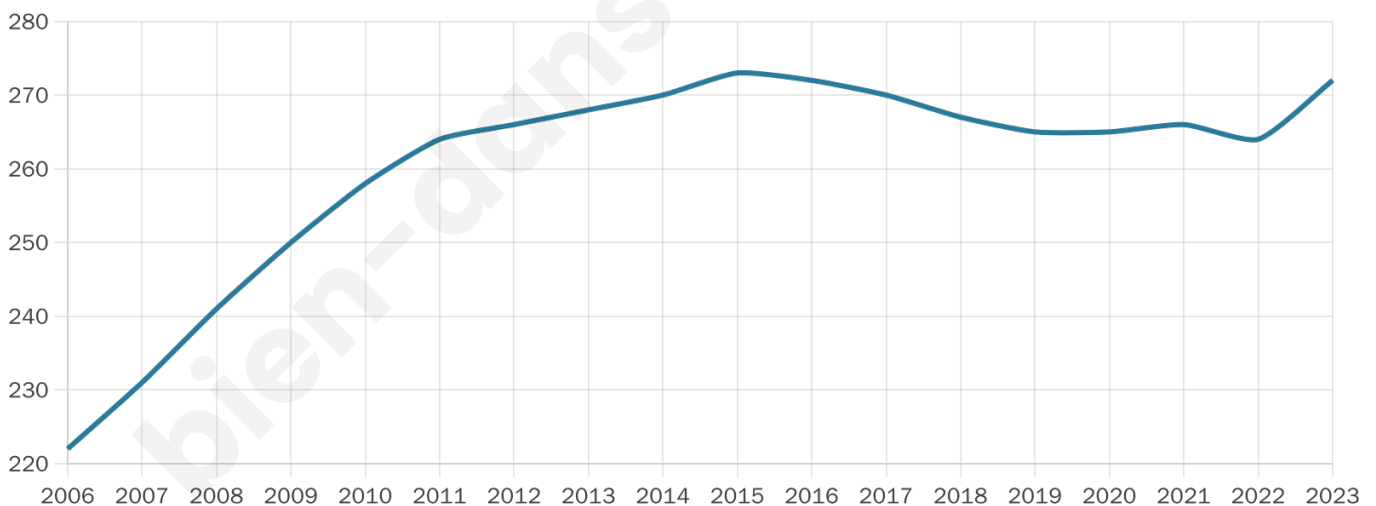
54 h/km²



Revenu moyen

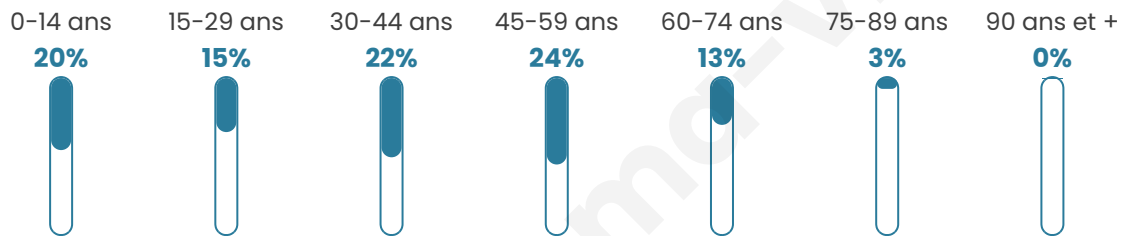
22 680 €/an

Evolution du nombre d'habitants

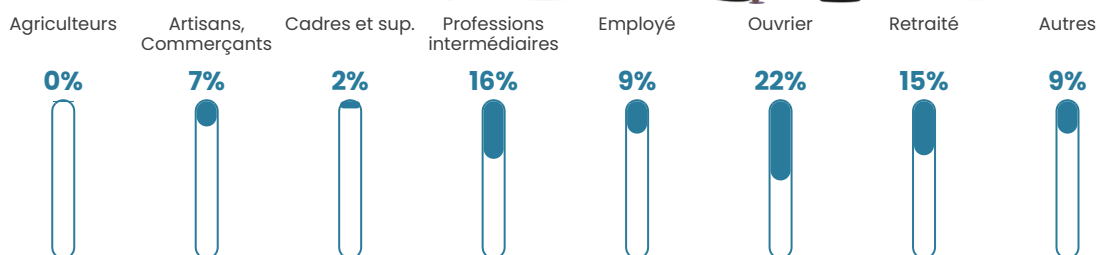


Sources : Institut national de la statistique et des études économiques (insee) selon Les dernières parutions officielles de 2024 portant sur les années 2020, 2021 et 2022.


Tranche d'âge




Activité professionnelle



Niveau de diplôme














Composition des ménages



Profils électoraux



Premier tour

	Marine LE PEN	53.75 %
	Emmanuel MACRON	13.13 %
	Éric ZEMMOUR	10.00 %
	Jean-Luc MÉLENCHON	6.25 %
	Nicolas DUPONT-AIGNAN	5.63 %
	Valérie PÉCRESSÉ	4.38 %
	Fabien ROUSSEL	2.50 %
	Jean LASSALLE	2.50 %
	Yannick JADOT	1.25 %
	Philippe POUTOU	0.63 %
	Nathalie ARTHAUD	0.00 %
	Anne HIDALGO	0.00 %

210 inscrits

Participation : 78.1%
Votes blancs : 2.44%
Votes nuls : 0.00%

Second tour

	Emmanuel MACRON	23,26 %
	Marine LE PEN	76,74 %

209 inscrits

Participation : 84.69%
Votes blancs : 2.82%
Votes nuls : 0%

Sécurité



Agressions physiques / sexuelles

0



Cambriolages

0



Vols / dégradations

0



Stupéfiants

0

Evolution du nombre d'infractions



Pour comparer

(en proportion du nombre d'habitants)



Sources : Bases statistiques communale, départementale et régionale de la délinquance enregistrée par la police et la gendarmerie nationales selon les dernières parutions officielles de 2025 portant sur l'année 2024 ([data.gouv](https://data.gouv.fr)).

Agressions physiques / sexuelles : Violences sexuelles, coups et blessures volontaires intrafamiliaux, coups et blessures volontaires, autres coups, blessures volontaires et vols violents sans arme.

Cambriolages : Cambriolages de logements.

Vols : Vols avec armes, vols d'accessoires sur véhicules, vols dans les véhicules, vols de véhicules, vols sans violence contre des personnes, destructions, dégradations volontaires et escroqueries.

Stupéfiants : Trafic de stupéfiants dont (AFD) et usage de stupéfiants.

Services à la population



Commerce

Hypermarché	X Breteuil 23km
Supermarché	X Halloy 3km
Superette	X Grandvilliers 4km
Boulangerie	X Grandvilliers 4km
Boucherie	X Grandvilliers 4km
Restaurant	X Grandvilliers 3km
Garage	X Halloy 3km
Station-service	X Grandvilliers 4km
Banque	X Grandvilliers 4km
La poste	X Grandvilliers 4km
Coiffeur	X Halloy 3km
Tabac	X Crèvecœur-le-Grand 8km
Bars / discothèque	X Grandvilliers 4km
Bibliothèque	X Beauvais 23km
Cinéma	X Songeons 12km
Vétérinaire	X Grandvilliers 4km



Santé

Pharmacie	X Grandvilliers 4km
Hôpital	X Beauvais 22km
Laboratoire d'analyses médicales	X Grandvilliers 4km
Etablissement pour handicapé	X Grandvilliers 4km
EHPA	X Grandvilliers 4km
Médecin	X Grandvilliers 4km
Dentiste	X Marseille-en-Beauvaisis 7km
Chirurgien	X Aumale 21km
Dermatologue	X Beauvais 23km
Anesthésiste	X Beauvais 26km
Gastro-entérologue	X Breteuil 24km
Gynécologue	X Beauvais 22km
Cancérologue	X Amiens 35km
Neurologue	X Beauvais 23km
Ophtalmologue	X Beauvais 22km
ORL	X Beauvais 23km
Cardiologue	X Feuquières 9km
Pédiatre	X Beauvais 23km
Pneumologue	X Beauvais 22km
Psychologue	X Beauvais 23km
Radiologue	X Poix-de-Picardie 16km
Rhumatologue	X Beauvais 24km
Sage-femme	X Grandvilliers 4km



Éducation

Crèche	X La Neuville-sur-Oudeuil 7km
Ecole maternelle Public	X Briot 4km
Ecole maternelle Privé	X Amiens 38km
Ecole primaire Public	1
Ecole primaire Privé	X Gaudechart 2km
Collège Public	X Grandvilliers 4km
Collège Privé	X Aumale 22km
Lycée Public	X Grandvilliers 3km
Lycée Privé	X Beauvais 24km

Sources : Base Sirene des entreprises et de leurs établissements selon les dernières parutions officielles de 2025 portant sur l'année 2024 ([data.gouv](#)). Liste, localisation et tarifs des professionnels de santé selon les dernières parutions officielles de 2025 portant sur l'année 2024 ([opendatasoft](#)) et FINISS Extraction du Fichier des établissements selon les dernières parutions officielles de 2025 portant sur l'année 2024 ([data.gouv](#)). Adresse et géolocalisation des établissements d'enseignement du premier et second degrés selon les dernières parutions officielles de 2025 portant sur l'année 2024 ([data.education.gouv](#))

Villes autour de Grez

Ville	Habitants	Superficie	Pop densité	Pop active	Taux chômage	Revenu moyen	Prix immobilier
Thieuloy-Saint-Antoine	379	2 km ²	190 h/km ²	46.7%	5.3%	20 970 €/an	1 654 €/m ²
Cempuis	467	9 km ²	52 h/km ²	53.1%	2.8%	23 280 €/an	1 567 €/m ²
Le Hamel	180	7 km ²	26 h/km ²	50%	4.4%	23 610 €/an	2 762 €/m ²
Halloy (1 avis)	438	3 km ²	146 h/km ²	47.3%	5.9%	22 310 €/an	822 €/m ²
Gaudechart	347	5 km ²	69 h/km ²	48.7%	7.2%	22 970 €/an	1 226 €/m ²
Briot	302	6 km ²	50 h/km ²	43.7%	4.3%	23 230 €/an	1 496 €/m ²
Rothois	227	3 km ²	76 h/km ²	48%	2.6%	23 000 €/an	1 358 €/m ²
Prévillers	251	5 km ²	50 h/km ²	48.2%	4.4%	21 410 €/an	1 154 €/m ²
Fontaine-Lavaganne	502	6 km ²	84 h/km ²	54%	5.6%	23 390 €/an	1 462 €/m ²
Grandvilliers (2 avis)	2 786	6 km ²	464 h/km ²	38%	8.6%	19 400 €/an	1 498 €/m ²
Hétomesnil	309	7 km ²	44 h/km ²	46.9%	7.4%	21 250 €/an	1 497 €/m ²
Saint-Maur	397	7 km ²	57 h/km ²	44.8%	6.3%	20 010 €/an	1 890 €/m ²
Marseille-en-Beauvaisis (3 avis)	1 409	8 km ²	176 h/km ²	43.6%	9.3%	19 270 €/an	1 916 €/m ²
Sommereux	481	13 km ²	37 h/km ²	50.9%	5.2%	22 490 €/an	1 198 €/m ²
La Neuville-sur-Oudeuil	301	3 km ²	100 h/km ²	48.2%	4.3%	24 910 €/an	1 635 €/m ²

bien-dans-ma-ville.fr



Vous aimez votre ville ? Notez-la !

Et faites-nous part de vos remarques constructives



Avec

BIEN dans ma **VILLE** 