



Version web

Ville de Gresse-en-Vercors

Présenté par

BIEN dans ma **VILLE** 

Sommaire

Situation géographique	3
Statistiques sur la population	4
Evolution du nombre d'habitants	4
Tranche d'âge	5
0-14 ans	5
15-29 ans	5
30-44 ans	5
45-59 ans	5
60-74 ans	5
75-89 ans	5
90 ans et +	5
Activité professionnelle	5
Agriculteurs	5
Artisans, Commerçants	5
Cadres et sup.	5
Professions intermédiaires	5
Employé	5
Ouvrier	5
Retraité	5
Autres	5
Niveau de diplôme	6
Sans diplôme ou CEP	6
Brevet, BEPC, DNB	6
CAP-BEP ou équivalent	6
BAC ou équivalent	6
BAC+2	6
BAC+3 ou +4	6
BAC+5 ou plus	6
Composition des ménages	6
Couple sans enfant	6
Couple avec enfant(s)	6
Famille monoparentale	6
Colocation / Autre	6
Personnes seules	6
Profils électoraux	7
Premier tour	7
Sécurité	8
Evolution du nombre d'infractions	8
Pour comparer	9
Services à la population	10
Commerce	10
Éducation	10
Villes autour de Gresse-en-Vercors	12

Situation géographique



i Informations clés

- **Région** : Auvergne-Rhône-Alpes
- **Département** : Isère
- **Code postal** : 38650
- **Superficie** : 81 km²



Statistiques sur la population



Nombre d'habitants

351



Age moyen

49 ans



Pop active

42.7%



Taux chômage

4.4%



Pop densité

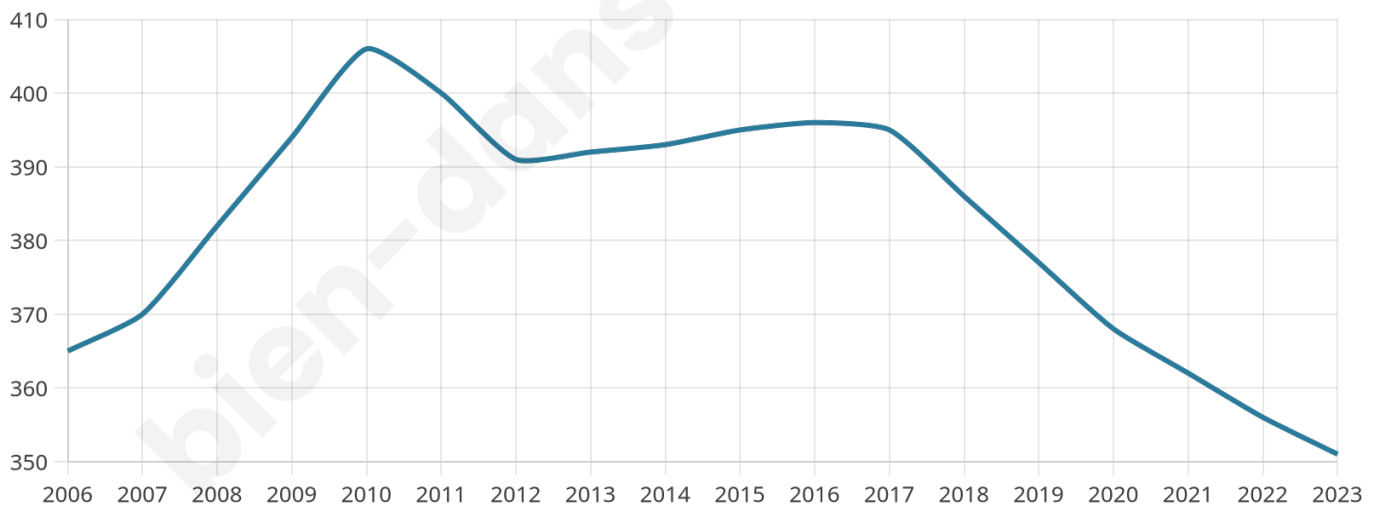
4 h/km²



Revenu moyen

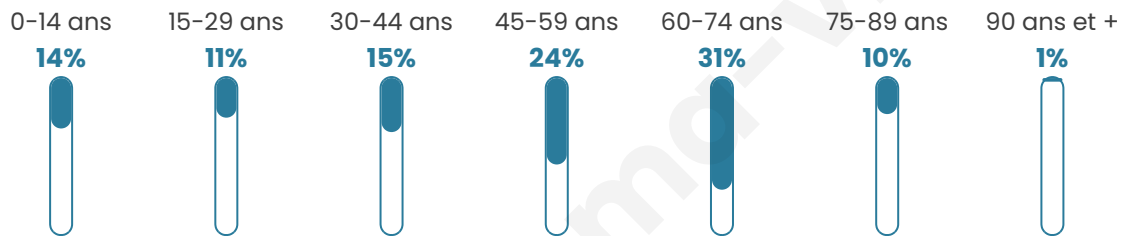
25 900 €/an

Evolution du nombre d'habitants

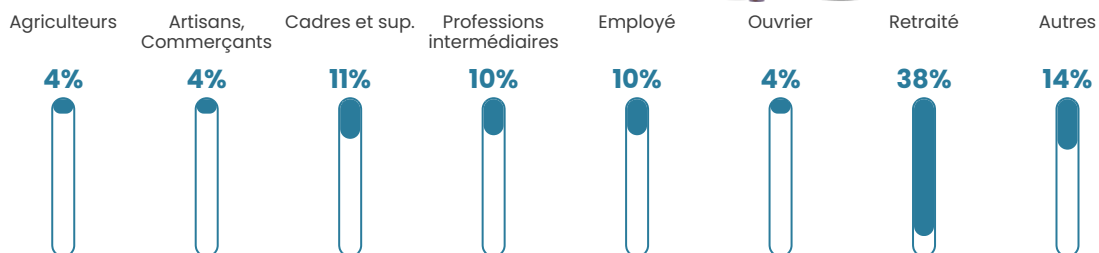


Sources : Institut national de la statistique et des études économiques (insee) selon Les dernières parutions officielles de 2024 portant sur les années 2020, 2021 et 2022.


Tranche d'âge



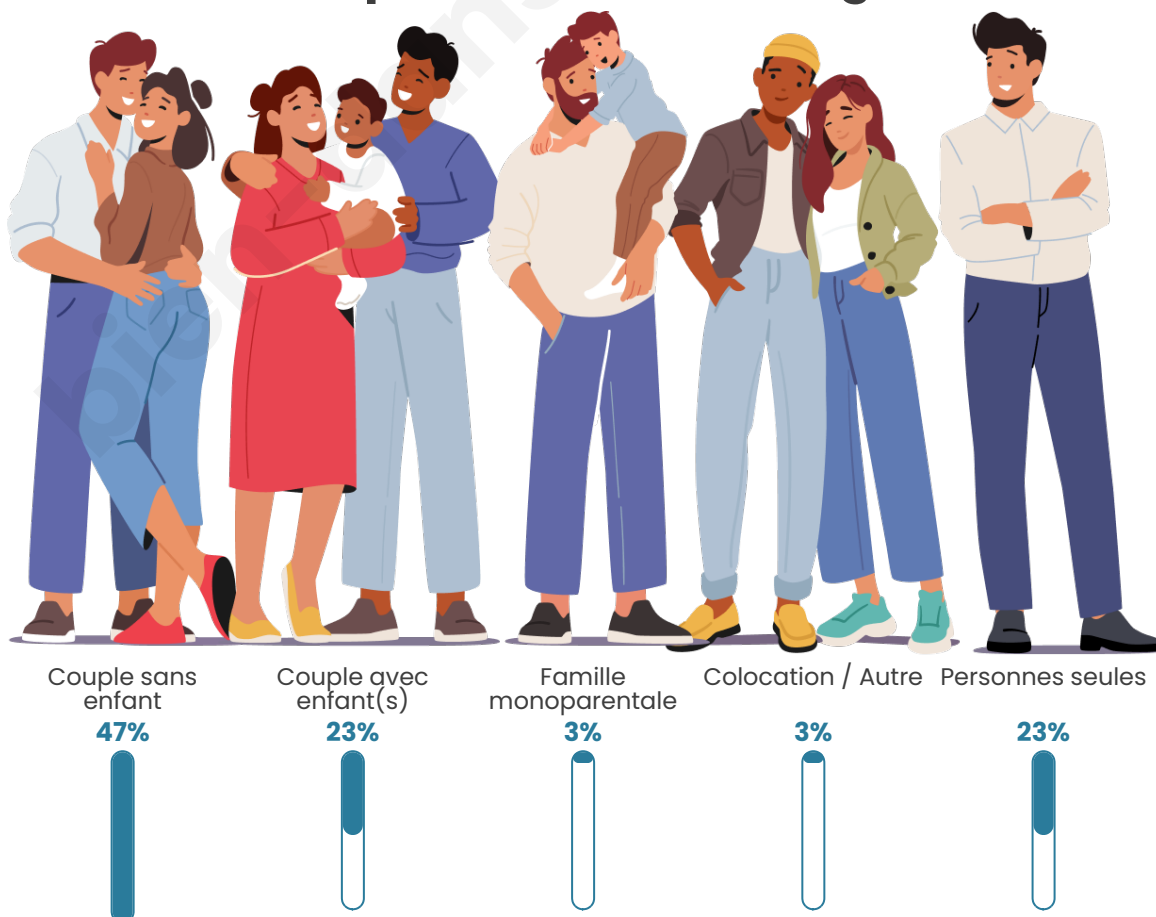
Activité professionnelle



Niveau de diplôme















Composition des ménages



Profils électoraux

Premier tour

	Jean-Luc MÉLENCHON	27.44 %
	Emmanuel MACRON	24.29 %
	Marine LE PEN	17.67 %
	Valérie PÉCRESSE	8.52 %
	Yannick JADOT	8.20 %
	Éric ZEMMOUR	5.36 %
	Fabien ROUSSEL	2.21 %
	Jean LASSALLE	2.21 %
	Anne HIDALGO	2.21 %
	Nicolas DUPONT-AIGNAN	0.95 %
	Nathalie ARTHAUD	0.63 %
	Philippe POUTOU	0.32 %



388 inscrits

Participation : 83.51%

Votes blancs : 1.54%

Votes nuls : 0.62%

Second tour

	Emmanuel MACRON	72,63 %
	Marine LE PEN	27,37 %

388 inscrits

Participation : 79.9%

Votes blancs : 11.29%

Votes nuls : 0.32%

Sécurité



Agressions physiques / sexuelles

0



Cambriolages

0



Vols / dégradations

0



Stupéfiants

0

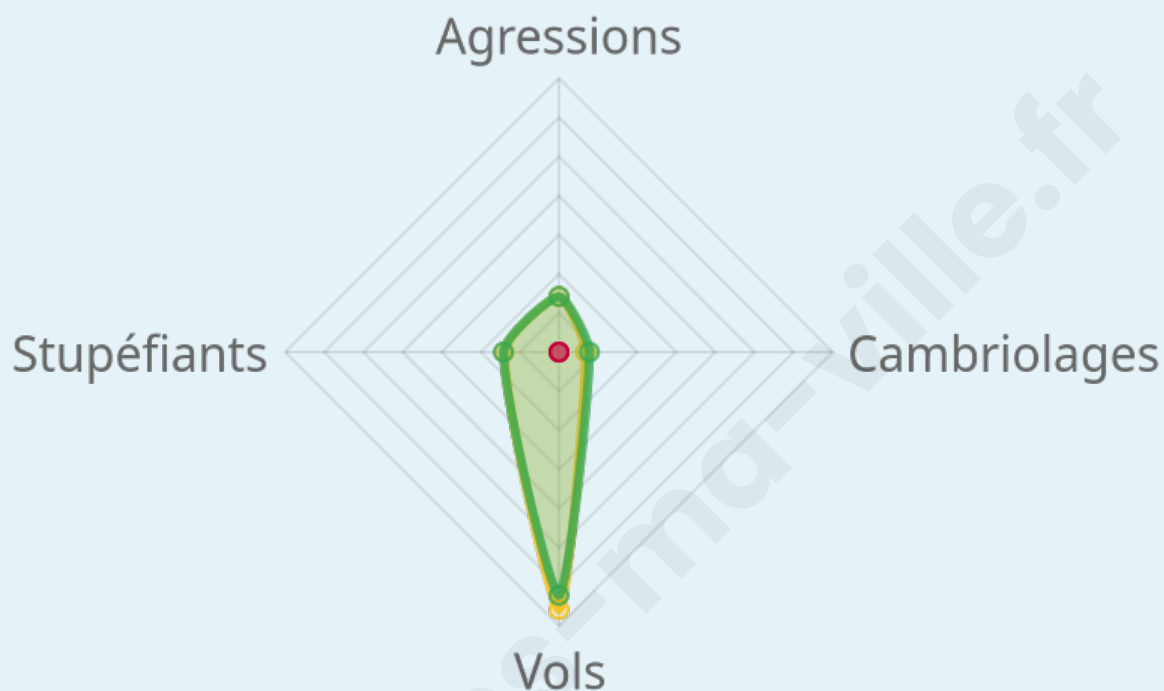
Evolution du nombre d'infractions



Pour comparer

(en proportion du nombre d'habitants)

Ville Département Région



Sources : Bases statistiques communale, départementale et régionale de la délinquance enregistrée par la police et la gendarmerie nationales selon les dernières parutions officielles de 2025 portant sur l'année 2024 ([data.gouv](https://data.gouv.fr)).

Agressions physiques / sexuelles : Violences sexuelles, coups et blessures volontaires intrafamiliaux, coups et blessures volontaires, autres coups, blessures volontaires et vols violents sans arme.

Cambriolages : Cambriolages de logements.

Vols : Vols avec armes, vols d'accessoires sur véhicules, vols dans les véhicules, vols de véhicules, vols sans violence contre des personnes, destructions, dégradations volontaires et escroqueries.

Stupéfiants : Trafic de stupéfiants dont (AFD) et usage de stupéfiants.

Services à la population



Commerce

Hypermarché	X Bresson 30km
Supermarché	X Monestier-de-Clermont 6km
Superette	1
Boulangerie	1
Boucherie	X Monestier-de-Clermont 6km
Restaurant	2
Garage	X Monestier-de-Clermont 5km
Station-service	X Monestier-de-Clermont 5km
Banque	X Monestier-de-Clermont 6km
La poste	X Monestier-de-Clermont 6km
Coiffeur	X Monestier-de-Clermont 5km
Tabac	X Corrençon-en-Vercors 15km
Bars / discothèque	2
Bibliothèque	X Monteynard 14km
Cinéma	X La Mure 17km
Vétérinaire	X Monestier-de-Clermont 7km



Santé

Pharmacie	X Monestier-de-Clermont 6km
Hôpital	X La Mure 18km
Laboratoire d'analyses médicales	X La Mure 17km
Etablissement pour handicapé	X Monestier-de-Clermont 5km
EHPA	X Monestier-de-Clermont 6km
Médecin	X Monestier-de-Clermont 5km
Dentiste	X Monestier-de-Clermont 6km
Chirurgien	X La Mure 17km
Dermatologue	X Eybens 31km
Anesthésiste	X Échirolles 30km
Gastro-entérologue	X Échirolles 30km
Gynécologue	X Claix 26km
Cancérologue	X Valence 52km
Neurologue	X Die 22km
Ophtalmologue	X Vizille 25km
ORL	X Échirolles 30km
Cardiologue	X Monestier-de-Clermont 6km
Pédiatre	X Claix 26km
Pneumologue	X Échirolles 30km
Psychologue	X Mens 18km
Radiologue	X Le Pont-de-Claix 27km
Rhumatologue	X Échirolles 30km
Sage-femme	X Monestier-de-Clermont 6km



Éducation

Crèche	1
Ecole maternelle Public	X Monestier-de-Clermont 5km
Ecole maternelle Privé	X Grenoble 32km
Ecole primaire Public	1
Ecole primaire Privé	X Roissard 6km
Collège Public	X Monestier-de-Clermont 5km
Collège Privé	X La Mure 18km
Lycée Public	X La Mure 17km
Lycée Privé	X La Mure 18km

Sources : Base Sirene des entreprises et de leurs établissements selon les dernières parutions officielles de 2025 portant sur l'année 2024 ([data.gouv](https://data.gouv.fr)). Liste, localisation et tarifs des professionnels de santé selon les dernières parutions officielles de 2025 portant sur l'année 2024 ([opendatasoft](https://opendatasoft.com)) et FINESS Extraction du Fichier des établissements selon les dernières parutions officielles de 2025 portant sur l'année 2024 ([data.gouv](https://data.gouv.fr)). Adresse et géolocalisation des établissements d'enseignement du premier et second degrés selon les dernières parutions officielles de 2025 portant sur l'année 2024 ([data.education.gouv](https://data.education.gouv.fr))

bien-dans-ma-ville.fr

Villes autour de Gresse-en-Vercors

Ville	Habitants	Superficie	Pop densité	Pop active	Taux chômage	Revenu moyen	Prix immobilier
Saint-Michel-les-Portes	285	20 km ²	14 h/km ²	48.8%	3.5%	25 720 €/an	2 040 €/m ²
Monestier-de-Clermont	1 478	5 km ²	296 h/km ²	46.9%	3.2%	23 980 €/an	2 049 €/m ²
Roissard	324	14 km ²	23 h/km ²	43.8%	3.7%	23 220 €/an	2 026 €/m ²
Saint-Guillaume	238	13 km ²	18 h/km ²	47.5%	3.4%	23 000 €/an	1 751 €/m ²
Saint-Paul-lès-Monestier	288	13 km ²	22 h/km ²	44.4%	2.8%	26 020 €/an	1 689 €/m ²
Saint-Martin-de-Clelles (1 avis)	184	14 km ²	13 h/km ²	43.5%	4.3%	21 790 €/an	1 966 €/m ²
Treffort	249	11 km ²	23 h/km ²	52.6%	2%	25 880 €/an	2 292 €/m ²
Saint-Andéol	117	29 km ²	4 h/km ²	45.3%	0.9%	22 920 €/an	1 786 €/m ²
Miribel-Lanchâtre (1 avis)	445	9 km ²	49 h/km ²	50.8%	2.2%	27 470 €/an	1 445 €/m ²
Clelles (1 avis)	596	20 km ²	30 h/km ²	45.1%	4.2%	21 060 €/an	1 655 €/m ²
Sinard	724	10 km ²	72 h/km ²	49.4%	2.9%	26 930 €/an	2 588 €/m ²
Chichilianne	336	62 km ²	5 h/km ²	40.2%	2.4%	24 060 €/an	1 122 €/m ²
Château-Bernard (1 avis)	295	18 km ²	16 h/km ²	45.8%	3.1%	22 690 €/an	1 559 €/m ²
Marcieu	66	12 km ²	6 h/km ²	57.6%	9.1%	NC	NC
Lavars	172	14 km ²	12 h/km ²	47.1%	6.4%	21 900 €/an	1 840 €/m ²

bien-dans-ma-ville.fr



Vous aimez votre ville ? Notez-la !

Et faites-nous part de vos remarques constructives



Avec

BIEN dans ma **VILLE** 