



Version web

Ville de La Gresle

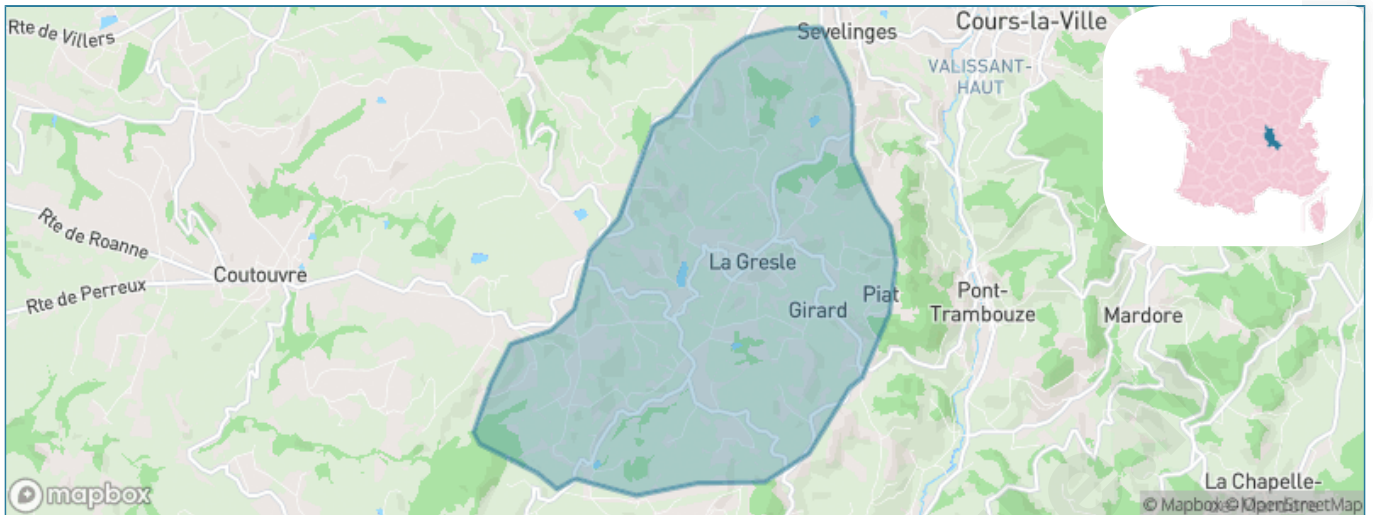
Présenté par

BIEN dans
ma **VILLE** 

Sommaire

Situation géographique	3
Statistiques sur la population	4
Evolution du nombre d'habitants	4
Tranche d'âge	5
0-14 ans	5
15-29 ans	5
30-44 ans	5
45-59 ans	5
60-74 ans	5
75-89 ans	5
90 ans et +	5
Activité professionnelle	5
Agriculteurs	5
Artisans, Commerçants	5
Cadres et sup.	5
Professions intermédiaires	5
Employé	5
Ouvrier	5
Retraité	5
Autres	5
Niveau de diplôme	6
Sans diplôme ou CEP	6
Brevet, BEPC, DNB	6
CAP-BEP ou équivalent	6
BAC ou équivalent	6
BAC+2	6
BAC+3 ou +4	6
BAC+5 ou plus	6
Composition des ménages	6
Couple sans enfant	6
Couple avec enfant(s)	6
Famille monoparentale	6
Colocation / Autre	6
Personnes seules	6
Profil électoraux	7
Premier tour	7
Sécurité	8
Evolution du nombre d'infractions	8
Pour comparer	9
Services à la population	10
Commerce	10
Éducation	10
Villes autour de La Gresle	11
Avis sur la ville de La Gresle	12
Moyenne par critère	12
Villes autour de La Gresle	12
Répartition des avis par note	12
Répartition des avis par note	12

Situation géographique



i Informations clés

- **Région** : Auvergne-Rhône-Alpes
- **Département** : Loire
- **Code postal** : 42460
- **Superficie** : 14 km²



Loire
LE DÉPARTEMENT

Statistiques sur la population



Nombre d'habitants

857



Age moyen

42 ans



Pop active

46.7%



Taux chômage

5%



Pop densité

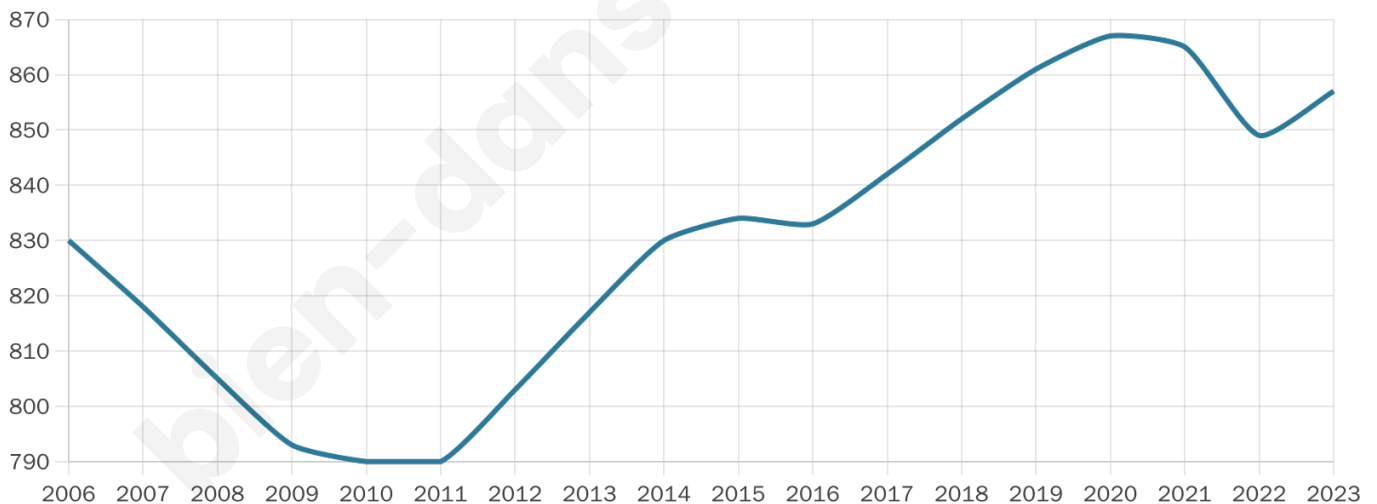
61 h/km²



Revenu moyen

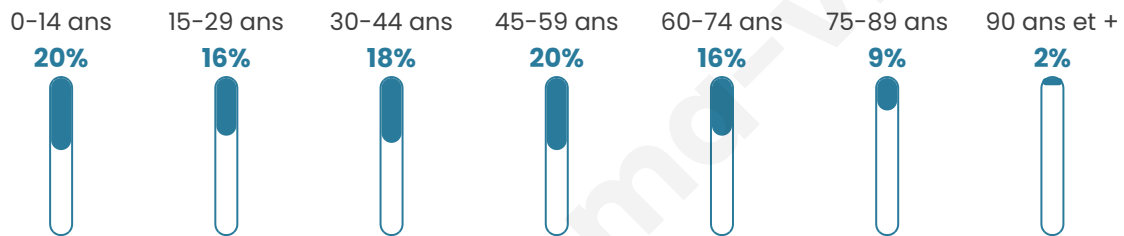
22 640 €/an

Evolution du nombre d'habitants

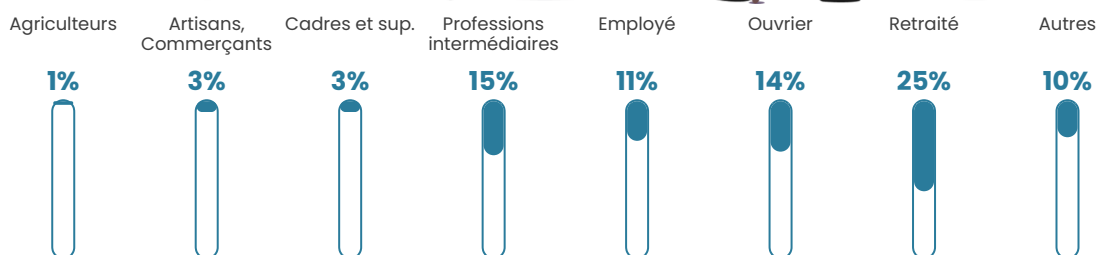


Sources : Institut national de la statistique et des études économiques (insee) selon Les dernières parutions officielles de 2024 portant sur les années 2020, 2021 et 2022.


Tranche d'âge



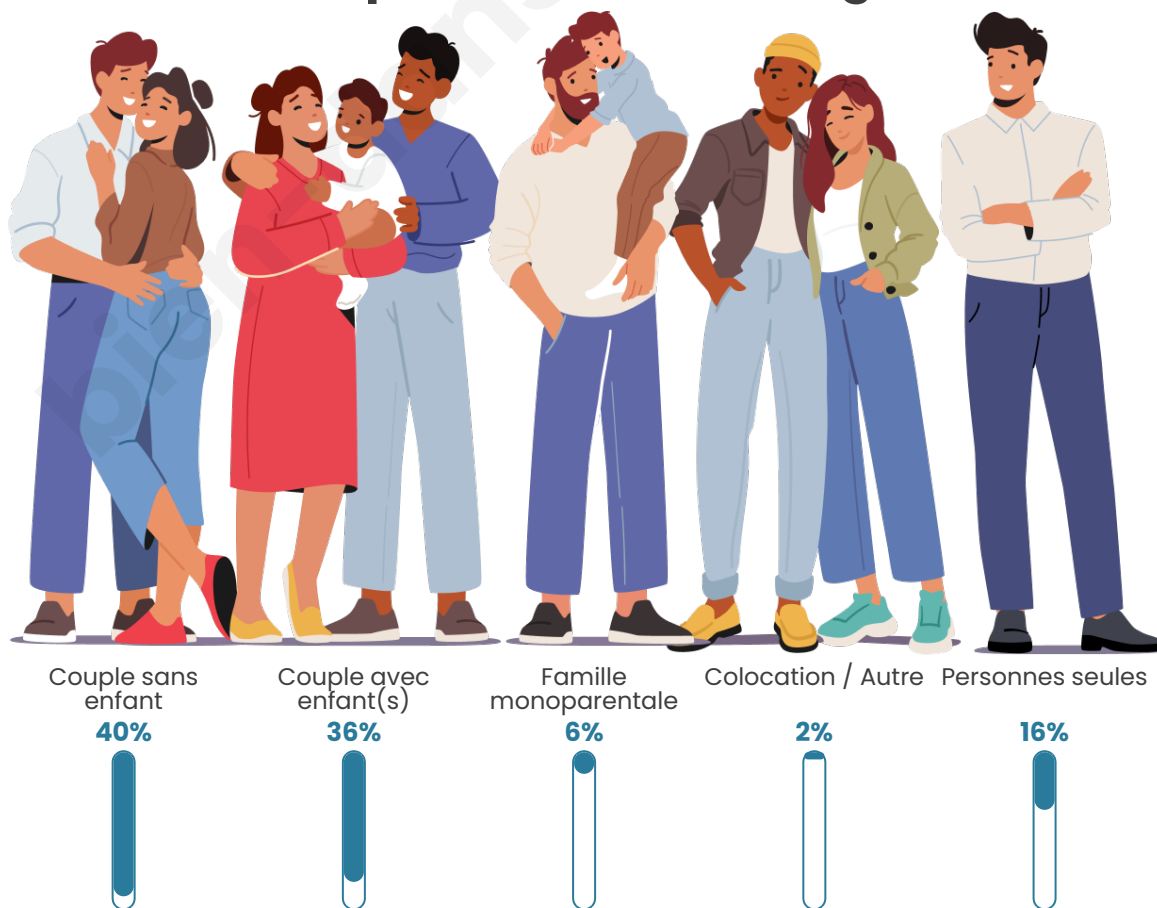
Activité professionnelle



Niveau de diplôme















Composition des ménages





Profils électoraux

Premier tour

	Emmanuel MACRON	30.66 %
	Marine LE PEN	29.60 %
	Jean-Luc MÉLENCHON	12.90 %
	Éric ZEMMOUR	7.61 %
	Valérie PÉCRESE	4.86 %
	Nicolas DUPONT- AIGNAN	4.23 %
	Jean LASSALLE	3.81 %
	Fabien ROUSSEL	1.90 %
	Yannick JADOT	1.69 %
	Anne HIDALGO	1.06 %
	Philippe POUTOU	1.06 %
	Nathalie ARTHAUD	0.63 %

Second tour

	Emmanuel MACRON	49,3 %
	Marine LE PEN	50,7 %

602 inscrits

Participation : 77.24%

Votes blancs : 6.88%

Votes nuls : 1.08%

603 inscrits

Participation : 81.09%

Votes blancs : 2.66%

Votes nuls : 0.61%

Sécurité



Agressions physiques / sexuelles

0



Cambriolages

0



Vols / dégradations

0



Stupéfiants

0

Evolution du nombre d'infractions



Pour comparer

(en proportion du nombre d'habitants)



Sources : Bases statistiques communale, départementale et régionale de la délinquance enregistrée par la police et la gendarmerie nationales selon les dernières parutions officielles de 2025 portant sur l'année 2024 ([data.gouv](https://data.gouv.fr)).

Agressions physiques / sexuelles : Violences sexuelles, coups et blessures volontaires intrafamiliaux, coups et blessures volontaires, autres coups, blessures volontaires et vols violents sans arme.

Cambriolages : Cambriolages de logements.

Vols : Vols avec armes, vols d'accessoires sur véhicules, vols dans les véhicules, vols de véhicules, vols sans violence contre des personnes, destructions, dégradations volontaires et escroqueries.

Stupéfiants : Trafic de stupéfiants dont (AFD) et usage de stupéfiants.

Services à la population



Commerce

Hypermarché	X <u>Saint-Nizier-sous-Charlieu</u> 14km
Supermarché	X <u>Thizy-les-Bourgs</u> 3km
Superette	1
Boulangerie	X <u>Thizy-les-Bourgs</u> 3km
Boucherie	X <u>Cours-la-Ville</u> 2km
Restaurant	X <u>Cours-la-Ville</u> 2km
Garage	1
Station-service	X <u>Thizy-les-Bourgs</u> 4km
Banque	X <u>Thizy-les-Bourgs</u> 4km
La poste	X <u>Thizy-les-Bourgs</u> 4km
Coiffeur	1
Tabac	X <u>Thizy-les-Bourgs</u> 4km
Bars / discothèque	X <u>Cours-la-Ville</u> 2km
Bibliothèque	X <u>Cours-la-Ville</u> 5km
Cinéma	X <u>Charlieu</u> 13km
Vétérinaire	X <u>Thizy-les-Bourgs</u> 4km



Santé

Pharmacie	X <u>Thizy-les-Bourgs</u> 4km
Hôpital	X <u>Roanne</u> 14km
Laboratoire d'analyses médicales	X <u>Thizy-les-Bourgs</u> 4km
Etablissement pour handicapé	X <u>Thizy-les-Bourgs</u> 4km
EHPA	1
Médecin	X <u>Thizy-les-Bourgs</u> 4km
Dentiste	X <u>Thizy-les-Bourgs</u> 4km
Chirurgien	X <u>Roanne</u> 16km
Dermatologue	X <u>Charlieu</u> 13km
Anesthésiste	X <u>Roanne</u> 17km
Gastro-entérologue	X <u>Roanne</u> 18km
Gynécologue	X <u>Lamure-sur-Azergues</u> 16km
Cancérologue	X <u>Mâcon</u> 49km
Neurologue	X <u>Roanne</u> 15km
Ophthalmologue	X <u>Roanne</u> 16km
ORL	X <u>Roanne</u> 16km
Cardiologue	X <u>Chauffailles</u> 16km
Pédiatre	X <u>Vougy</u> 13km
Pneumologue	X <u>Cours-la-Ville</u> 4km
Psychologue	X <u>Roanne</u> 16km
Radiologue	X <u>Le Coteau</u> 16km
Rhumatologue	X <u>Roanne</u> 15km
Sage-femme	X <u>Amplepuis</u> 11km



Éducation

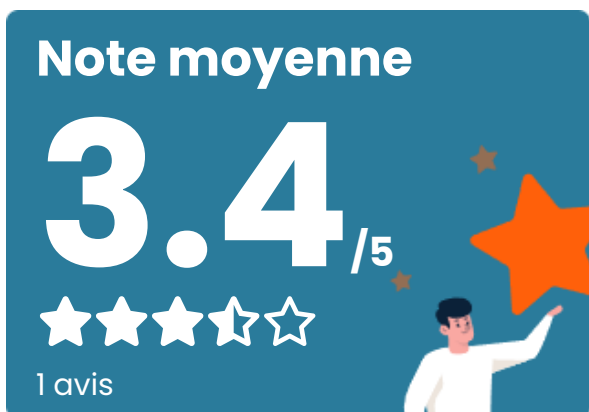
Crèche	1
Ecole maternelle Public	X <u>Thizy-les-Bourgs</u> 4km
Ecole maternelle Privé	X <u>Montbrison</u> 54km
Ecole primaire Public	1
Ecole primaire Privé	X <u>Thizy-les-Bourgs</u> 4km
Collège Public	X <u>Cours-la-Ville</u> 4km
Collège Privé	X <u>Thizy-les-Bourgs</u> 4km
Lycée Public	X <u>Thizy-les-Bourgs</u> 5km
Lycée Privé	X <u>Nandax</u> 8km

Sources : Base Sirene des entreprises et de leurs établissements selon les dernières parutions officielles de 2025 portant sur l'année 2024 ([data.gouv](https://data.gouv.fr)). Liste, localisation et tarifs des professionnels de santé selon les dernières parutions officielles de 2025 portant sur l'année 2024 ([opendatasoft](https://opendatasoft.com)) et FINISS Extraction du Fichier des établissements selon les dernières parutions officielles de 2025 portant sur l'année 2024 ([data.gouv](https://data.gouv.fr)). Adresse et géolocalisation des établissements d'enseignement du premier et second degrés selon les dernières parutions officielles de 2025 portant sur l'année 2024 ([data.education.gouv](https://data.education.gouv.fr))

Villes autour de La Gresle

Ville	Habitants	Superficie	Pop densité	Pop active	Taux chômage	Revenu moyen	Prix immobilier
Sevelinges	646	8 km ²	81 h/km ²	45.8%	3.4%	23 070 €/an	1 111 €/m ²
Combre	411	4 km ²	103 h/km ²	54.3%	2.4%	23 370 €/an	1 568 €/m ²
Thizy-les-Bourgs (9 avis)	5 771	44 km ²	131 h/km ²	43.1%	4.7%	21 160 €/an	1 219 €/m ²
Cours-la-Ville (1 avis)	4 306	33 km ²	130 h/km ²	40.1%	5.3%	21 050 €/an	1 034 €/m ²
Coutouvre	1 085	21 km ²	52 h/km ²	42.1%	2.9%	22 660 €/an	1 218 €/m ²
Montagny	1 110	25 km ²	44 h/km ²	44.1%	2.4%	22 250 €/an	1 117 €/m ²
Jarnosse	410	11 km ²	37 h/km ²	46.8%	2.9%	22 950 €/an	1 211 €/m ²
Le Cergne	622	5 km ²	124 h/km ²	50.6%	3.5%	24 150 €/an	976 €/m ²
Boyer	195	5 km ²	39 h/km ²	44.1%	1.5%	24 290 €/an	800 €/m ²
Villers	602	5 km ²	120 h/km ²	47.3%	2.7%	22 030 €/an	1 109 €/m ²
Cuinzier (1 avis)	707	5 km ²	141 h/km ²	47.9%	3.7%	21 780 €/an	947 €/m ²
Arcinges	216	3 km ²	72 h/km ²	53.7%	4.2%	22 400 €/an	887 €/m ²
Saint-Victor-sur-Rhins	1 141	11 km ²	104 h/km ²	53.8%	3.2%	22 600 €/an	1 799 €/m ²
Saint-Jean-la-Bussière	1 163	15 km ²	78 h/km ²	49.2%	3.4%	23 570 €/an	890 €/m ²
Saint-Hilaire-sous-Charlieu	548	13 km ²	42 h/km ²	47.8%	3.8%	22 820 €/an	1 189 €/m ²

Avis sur la ville de La Gresle



Moyenne par critère



Villes autour de La Gresle

Ville	Note globale	Sécurité	Éducation	Sport Loisir	Environnement	Vie pratique
Sevelinges	-	-	-	-	-	-
Combre	-	-	-	-	-	-
Thizy-les-Bourgs (9 avis)	2.3	1.3	3.3	2.1	2.8	1.9
Cours-la-Ville (1 avis)	4.0	4.0	4.0	4.0	4.0	4.0
Coutouvre	-	-	-	-	-	-
Montagny	-	-	-	-	-	-
Jarnosse	-	-	-	-	-	-
Le Cergne	-	-	-	-	-	-
Boyer	-	-	-	-	-	-
Villers	-	-	-	-	-	-
Cuinzier (1 avis)	4.6	5.0	5.0	5.0	5.0	3.0
Arcinges	-	-	-	-	-	-
Saint-Victor-sur-Rhins	-	-	-	-	-	-
Saint-Jean-la-Bussière	-	-	-	-	-	-
Saint-Hilaire-sous-Charlieu	-	-	-	-	-	-



Vous aimez votre ville ? Notez-la !

Et faites-nous part de vos remarques constructives



Avec

BIEN dans ma **VILLE** 