Version web

Ville de Gréez-sur-Roc

Présenté par

BIEN dans ma VILLE

Sommaire

Situation géographique ... 3
Statistiques sur la population ... 4
Evolution du nombre d'habitants ... 4
Tranche d'âge ... 5
- ***0-14 ans*** ... 5
- ***15-29 ans*** ... 5
- ***30-44 ans*** ... 5
- ***45-59 ans*** ... 5
- ***60-74 ans*** ... 5
- ***75-89 ans*** ... 5
- ***90 ans et +*** ... 5

Activité professionnelle ... 5
- ***Agriculteurs*** ... 5
- ***Artisans, Commerçants*** ... 5
- ***Cadres et sup.*** ... 5
- ***Professions intermédiaires*** ... 5
- ***Employé*** ... 5
- ***Ouvrier*** ... 5
- ***Retraité*** ... 5
- ***Autres*** ... 5

Niveau de diplôme ... 6
- ***Sans diplôme ou CEP*** ... 6
- ***Brevet, BEPC, DNB*** ... 6
- ***CAP-BEP ou équivalent*** ... 6
- ***BAC ou équivalent*** ... 6
- ***BAC+2*** ... 6
- ***BAC+3 ou +4*** ... 6
- ***BAC+5 ou plus*** ... 6

Composition des ménages ... 6
- ***Couple sans enfant*** ... 6
- ***Couple avec enfant(s)*** ... 6
- ***Famille monoparentale*** ... 6
- ***Colocation / Autre*** ... 6
- ***Personnes seules*** ... 6

Profils électoraux ... 7
- ***Premier tour*** ... 7

Sécurité ... 8
- ***Evolution du nombre d'infractions*** ... 8
- ***Pour comparer*** ... 9

Services à la population ... 10
- ***Commerce*** ... 10
- ***Éducation*** ... 10
- ***Villes autour de Gréez-sur-Roc*** ... 12

Situation géographique

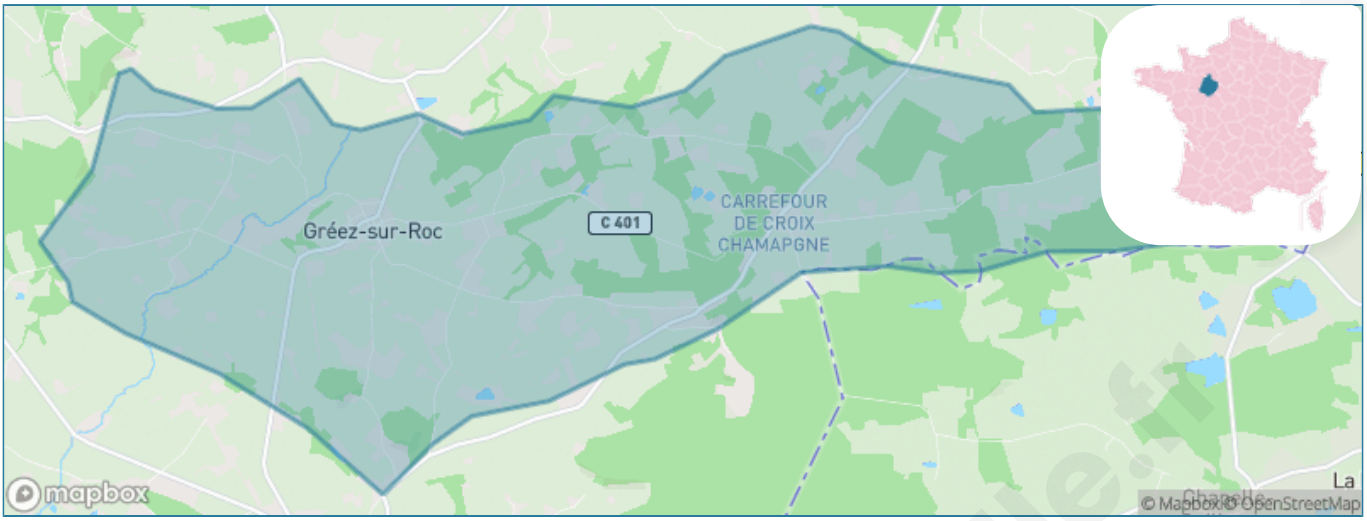

Informations clés

- **Région :** Pays de la Loire
- **Département :** Sarthe
- **Code postal :** 72320
- **Superficie :** 25 km²

bien-dans-ma-ville.fr

Statistiques sur la population

Nombre d'habitants	Age moyen	Pop active
344	**51 ans**	**40.7%**

Taux chômage	Pop densité	Revenu moyen
8.5%	**14 h/km²**	**20 330 €/an**

Evolution du nombre d'habitants

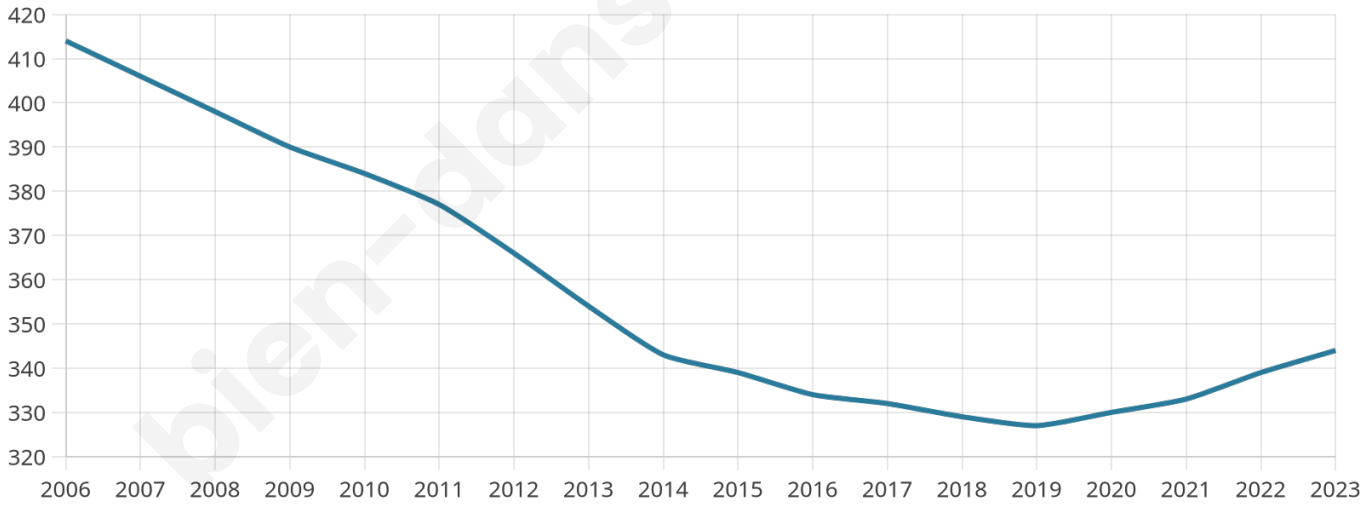

Sources : Institut national de la statistique et des études économiques (insee) selon Les dernières parutions officielles de 2024 portant sur les années 2020, 2021 et 2022.

bien-dans-ma-ville.fr

Tranche d'âge

0-14 ans	15-29 ans	30-44 ans	45-59 ans	60-74 ans	75-89 ans	90 ans et +
11%	11%	12%	23%	23%	15%	2%

Activité professionnelle

Agriculteurs	Artisans, Commerçants	Cadres et sup.	Professions intermédiaires	Employé	Ouvrier	Retraité	Autres
3%	4%	0%	12%	7%	16%	33%	10%

bien-dans-ma-ville.fr

Niveau de diplôme

Sans diplôme ou CEP	Brevet, BEPC, DNB	CAP-BEP ou équivalent	BAC ou équivalent	BAC+2	BAC+3 ou +4	BAC+5 ou plus
34%	4%	31%	15%	7%	3%	4%

Composition des ménages

Couple sans enfant	Couple avec enfant(s)	Famille monoparentale	Colocation / Autre	Personnes seules
46%	27%	2%	2%	23%

bienvivre-dans-ma-ville.fr

Profils électoraux

Premier tour

Marine LE PEN 29.71 %

Emmanuel MACRON 22.59 %

Jean-Luc MÉLENCHON 17.57 %

Valérie PÉCRESSE 9.62 %

Éric ZEMMOUR 6.69 %

Yannick JADOT 5.44 %

Jean LASSALLE 4.60 %

Nicolas DUPONT-AIGNAN 2.51 %

Nathalie ARTHAUD 0.84 %

Anne HIDALGO 0.42 %

Fabien ROUSSEL 0.00 %

Philippe POUTOU 0.00 %

319 inscrits
Participation : 77.12%
Votes blancs : 2.03%
Votes nuls : 0.81%

Second tour

Emmanuel MACRON 45,61 %

Marine LE PEN 54,39 %

319 inscrits
Participation : 79%
Votes blancs : 7.14%
Votes nuls : 2.38%

bien-dans-ma-ville.fr

Sécurité

Agressions physiques / sexuelles

0

Cambriolages

0

Vols / dégradations

0

Stupéfiants

0

Evolution du nombre d'infractions

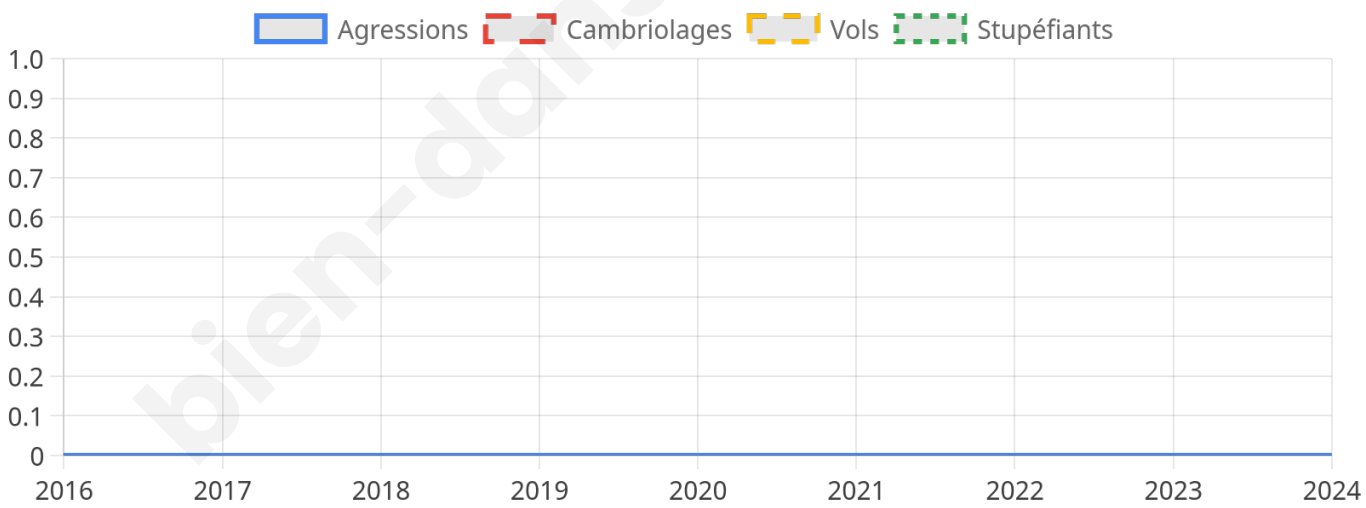

bien-dans-ma-

Pour comparer

(en proportion du nombre d'habitants)

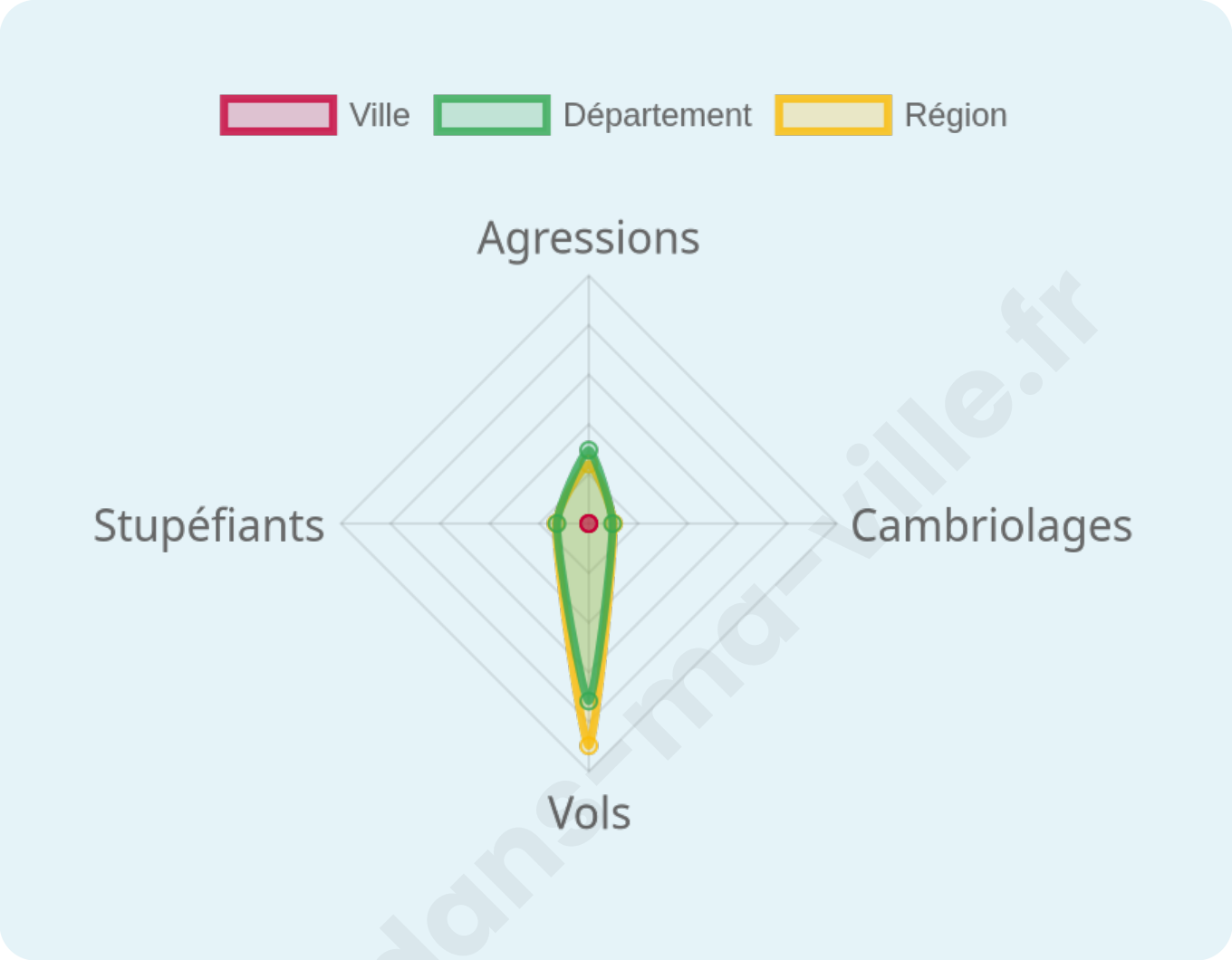

Sources : Bases statistiques communale, départementale et régionale de la délinquance enregistrée par la police et la gendarmerie nationales selon les dernières parutions officielles de 2025 portant sur l'année 2024 (data.gouv).
Agressions physiques / sexuelles : Violences sexuelles, coups et blessures volontaires intrafamiliaux, coups et blessures volontaires, autres coups, blessures volontaires et vols violents sans arme.
Cambriolages : Cambriolages de logements.
Vols : Vols avec armes, vols d'accessoires sur véhicules, vols dans les véhicules, vols de véhicules, vols sans violence contre des personnes, destructions, dégradations volontaires et escroqueries.
Stupéfiants : Trafic de stupéfiants dont (AFD) et usage de stupéfiants.

bien-dans-ma-ville.fr

Services à la population

Commerce

Hypermarché	X Cherré-Au 11km
Supermarché	X Vibraye 9km
Superêtte	1
Boulangerie	X Montmirail 3km
Boucherie	X Montmirail 3km
Restaurant	X Saint-Ulphace 3km
Garage	X Courgenard 5km
Station-service	X Vibraye 11km
Banque	X Montmirail 3km
La poste	X Cormes 8km
Coiffeur	X Montmirail 3km
Tabac	X Melleray 4km
Bars / discothèque	1
Bibliothèque	X La Ferté-Bernard 12km
Cinéma	X La Ferté-Bernard 12km
Vétérinaire	X Vibraye 9km

Éducation

Crêche	X Cormes 8km
Ecole maternelle Public	X Montmirail 3km
Ecole maternelle Privé	X Le Mans 46km
Ecole primaire Public	X Melleray 4km
Ecole primaire Privé	X La Ferté-Bernard 12km
Collège Public	X Vibraye 9km
Collège Privé	X La Ferté-Bernard 12km
Lycée Public	X La Ferté-Bernard 13km
Lycée Privé	X La Ferté-Bernard 13km

Santé

Pharmacie	X Montmirail 4km
Hôpital	X La Ferté-Bernard 12km
Laboratoire d'analyses médicales	X La Ferté-Bernard 12km
Etablissement pour handicapé	X La Ferté-Bernard 12km
EHPA	X Montmirail 4km
Médecin	X Montmirail 3km
Dentiste	X Montmirail 3km
Chirurgien	X Vendôme 42km
Dermatologue	X Nogent-le-Rotrou 21km
Anesthésiste	X La Bazoche-Gouet 13km
Gastro-entérologue	X Nogent-le-Rotrou 21km
Gynécologue	X Nogent-le-Rotrou 20km
Cancérologue	X Le Mans 47km
Neurologue	X Baillou 19km
Ophtalmologue	X Cherré-Au 12km
ORL	X Le Breil-sur-Mérize 28km
Cardiologue	X Châteaudun 40km
Pédiatre	X Perche en Nocé 29km
Pneumologue	X Châteaudun 42km
Psychologue	X Vendôme 40km
Radiologue	X Saint-Calais 24km
Rhumatologue	X Cherré-Au 12km
Sage-femme	X La Ferté-Bernard 12km

Sources : Base Sirene des entreprises et de leurs établissements selon les dernières parutions officielles de 2025 portant sur l'année 2024 (data.gouv). Liste, localisation et tarifs des professionnels de santé selon les dernières parutions officielles de 2025 portant sur l'année 2024 (opendatasoft) et FINESS Extraction du Fichier des établissements selon les dernières parutions officielles de 2025 portant sur

bien-dans-

l'année 2024 (data.gouv). Adresse et géolocalisation des établissements d'enseignement du premier et second degrés selon les dernières parutions officielles de 2025 portant sur l'année 2024 (data.education.gouv)

bien-dans-ma-ville.fr

Villes autour de Gréez-sur-Roc

Ville	Habitants	Superficie	Pop densité	Pop active	Taux chômage	Revenu moyen	Prix immobilier
Montmirail	366	12 km²	31 h/km²	40.7%	3%	21 750 €/an	1 226 €/m²
Melleray	454	25 km²	18 h/km²	43.6%	1.5%	22 350 €/an	825 €/m²
Théligny	215	14 km²	15 h/km²	49.3%	2.3%	23 800 €/an	847 €/m²
Saint-Ulphace	222	16 km²	14 h/km²	41.9%	4.5%	22 810 €/an	1 817 €/m²
Courgenard	454	11 km²	41 h/km²	48.7%	2.9%	24 350 €/an	1 355 €/m²
Saint-Jean-des-Échelles	222	10 km²	22 h/km²	49.1%	1.4%	24 750 €/an	488 €/m²
Lamnay	928	22 km²	42 h/km²	52.2%	4.4%	21 670 €/an	1 087 €/m²
Saint-Bomer	194	13 km²	15 h/km²	54.1%	3.6%	20 850 €/an	1 031 €/m²
Cormes	893	19 km²	47 h/km²	50.7%	3.2%	23 990 €/an	1 315 €/m²
Champrond	69	6 km²	12 h/km²	59.4%	1.4%	NC	1 168 €/m²
Le Plessis-Dorin	145	14 km²	10 h/km²	35.9%	4.1%	22 340 €/an	1 073 €/m²
Chapelle-Guillaume	181	19 km²	10 h/km²	45.9%	6.1%	20 650 €/an	1 240 €/m²
Vibraye (4 avis)	2 523	43 km²	59 h/km²	40%	4%	22 050 €/an	1 031 €/m²
Ceton	1 734	59 km²	29 h/km²	42.6%	5%	21 210 €/an	1 012 €/m²
Les Étilleux	204	8 km²	26 h/km²	52%	2.9%	23 470 €/an	1 055 €/m²

bien-dans-ma-ville.fr

bien-dans-ma-ville.fr

Vous aimez votre ville ? Notez-la !

Et faites-nous part de vos remarques constructives

Avec

BIEN dans ma VILLE