



Version web

# Ville de Gréasque

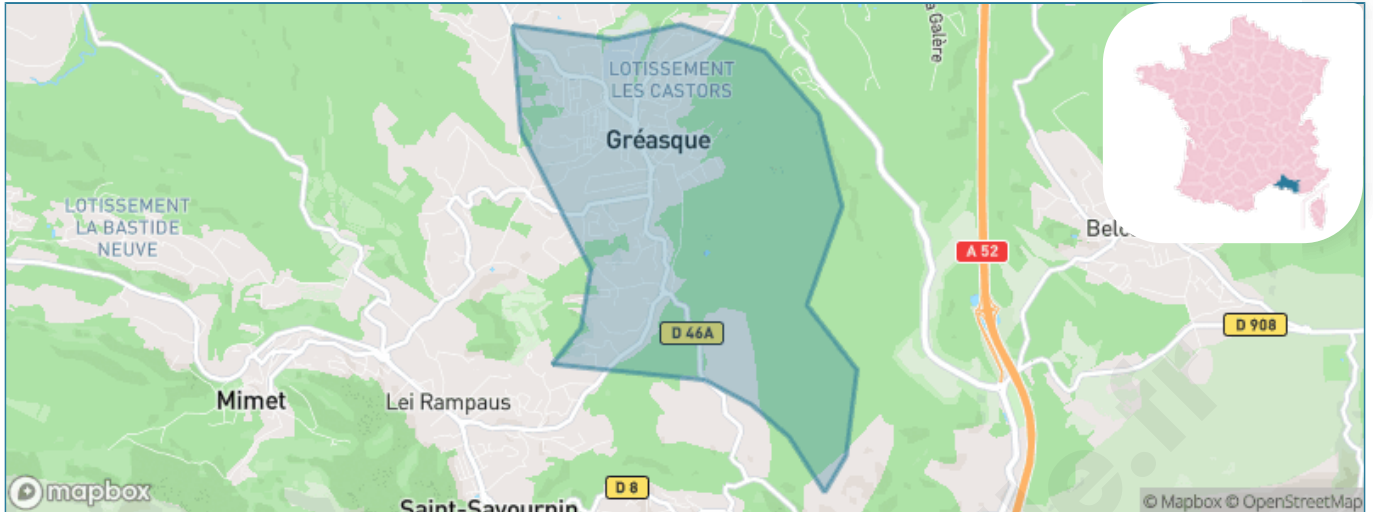
Présenté par

**BIEN** dans  
ma **VILLE** 

# Sommaire

Situation géographique .....	3
Statistiques sur la population .....	4
Evolution du nombre d'habitants .....	4
Tranche d'âge .....	5
0-14 ans .....	5
15-29 ans .....	5
30-44 ans .....	5
45-59 ans .....	5
60-74 ans .....	5
75-89 ans .....	5
90 ans et + .....	5
Activité professionnelle .....	5
Agriculteurs .....	5
Artisans, Commerçants .....	5
Cadres et sup. ....	5
Professions intermédiaires .....	5
Employé .....	5
Ouvrier .....	5
Retraité .....	5
Autres .....	5
Niveau de diplôme .....	6
Sans diplôme ou CEP .....	6
Brevet, BEPC, DNB .....	6
CAP-BEP ou équivalent .....	6
BAC ou équivalent .....	6
BAC+2 .....	6
BAC+3 ou +4 .....	6
BAC+5 ou plus .....	6
Composition des ménages .....	6
Couple sans enfant .....	6
Couple avec enfant(s) .....	6
Famille monoparentale .....	6
Colocation / Autre .....	6
Personnes seules .....	6
Profils électoraux .....	7
Premier tour .....	7
Sécurité .....	8
Evolution du nombre d'infractions .....	8
Pour comparer .....	9
Services à la population .....	10
Commerce .....	10
Éducation .....	10
Villes autour de Gréasque .....	11

# Situation géographique



## i Informations clés

- **Région** : Provence-Alpes-Côte d'Azur
- **Département** : Bouches-du-Rhône
- **Métropole** : Métropole d'Aix-Marseille-Provence
- **Code postal** : 13850
- **Superficie** : 6 km<sup>2</sup>



# Statistiques sur la population



Nombre d'habitants

**4 554**



Age moyen

**43 ans**



Pop active

**44.5%**



Taux chômage

**7%**



Pop densité

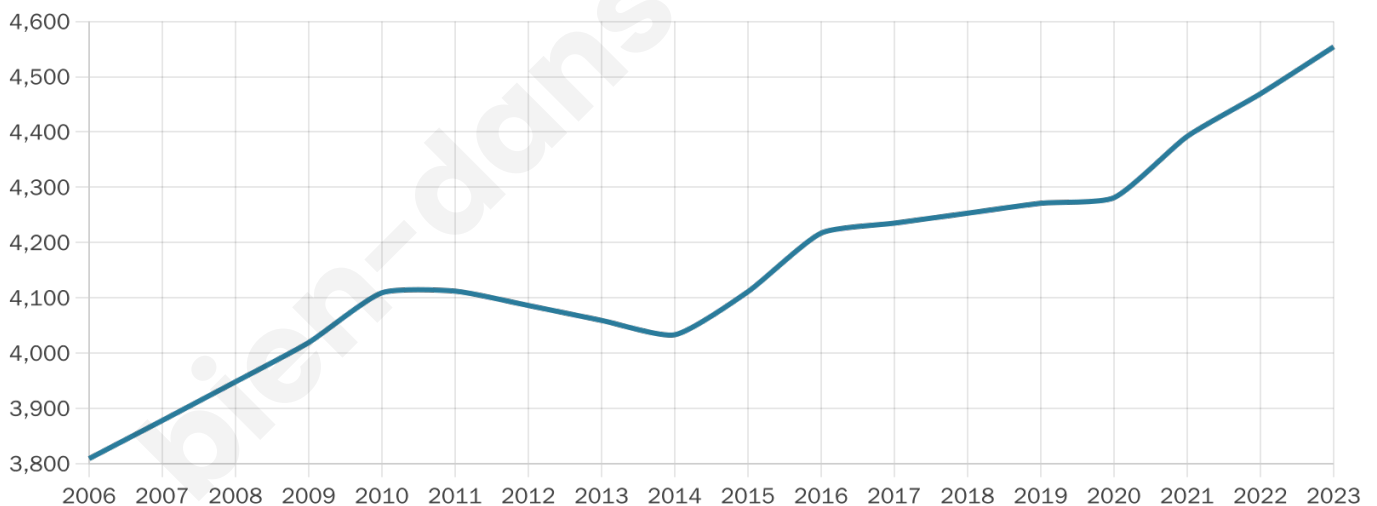
**759 h/km<sup>2</sup>**



Revenu moyen

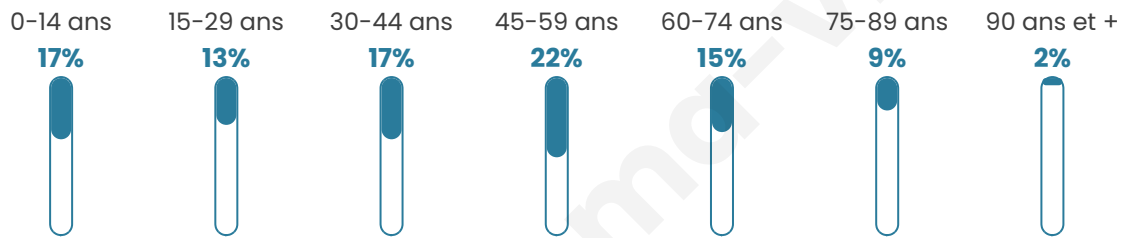
**26 900 €/an**

## Evolution du nombre d'habitants

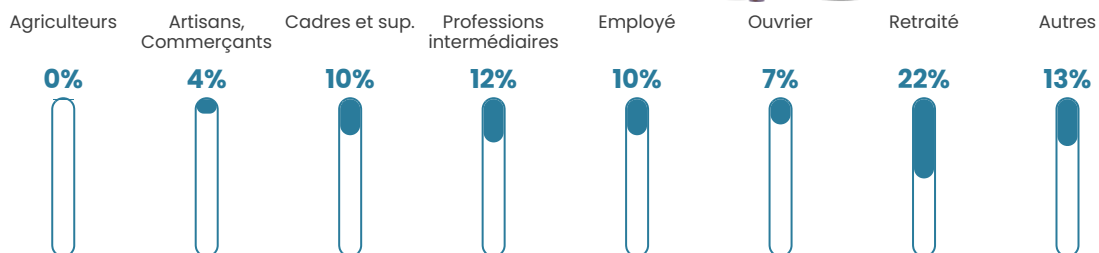


Sources : Institut national de la statistique et des études économiques (insee) selon Les dernières parutions officielles de 2024 portant sur les années 2020, 2021 et 2022.


## Tranche d'âge




## Activité professionnelle



## Niveau de diplôme



## Composition des ménages



# Profils électoraux

## Premier tour

	Marine LE PEN	30.59 %
	Emmanuel MACRON	24.60 %
	Jean-Luc MÉLENCHON	16.26 %
	Éric ZEMMOUR	9.87 %
	Yannick JADOT	4.61 %
	Valérie PÉCRESSE	3.45 %
	Jean LASSALLE	3.23 %
	Fabien ROUSSEL	3.01 %
	Nicolas DUPONT-AIGNAN	1.89 %
	Anne HIDALGO	1.74 %
	Philippe POUTOU	0.69 %
	Nathalie ARTHAUD	0.07 %



### 3 421 inscrits

Participation : 82.02%

Votes blancs : 1.14%

Votes nuls : 0.64%

## Second tour

	Emmanuel MACRON	47,47 %
	Marine LE PEN	52,53 %

### 3 424 inscrits

Participation : 80.34%

Votes blancs : 6.43%

Votes nuls : 2.22%

# Sécurité



Agressions physiques / sexuelles

**26**



Cambriolages

**19**



Vols / dégradations

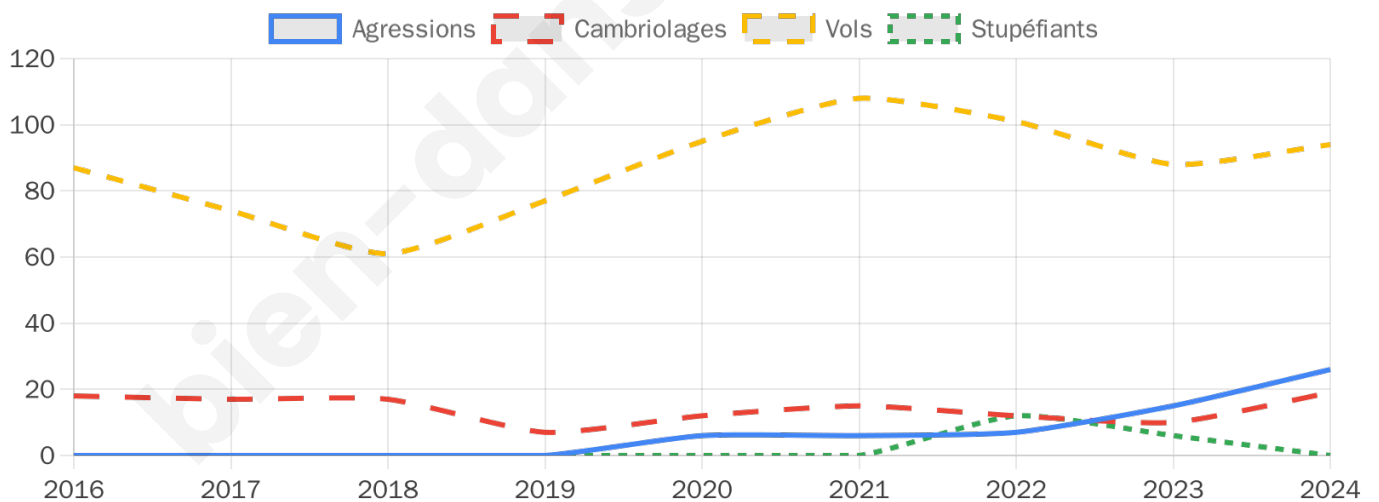
**94**



Stupéfiants

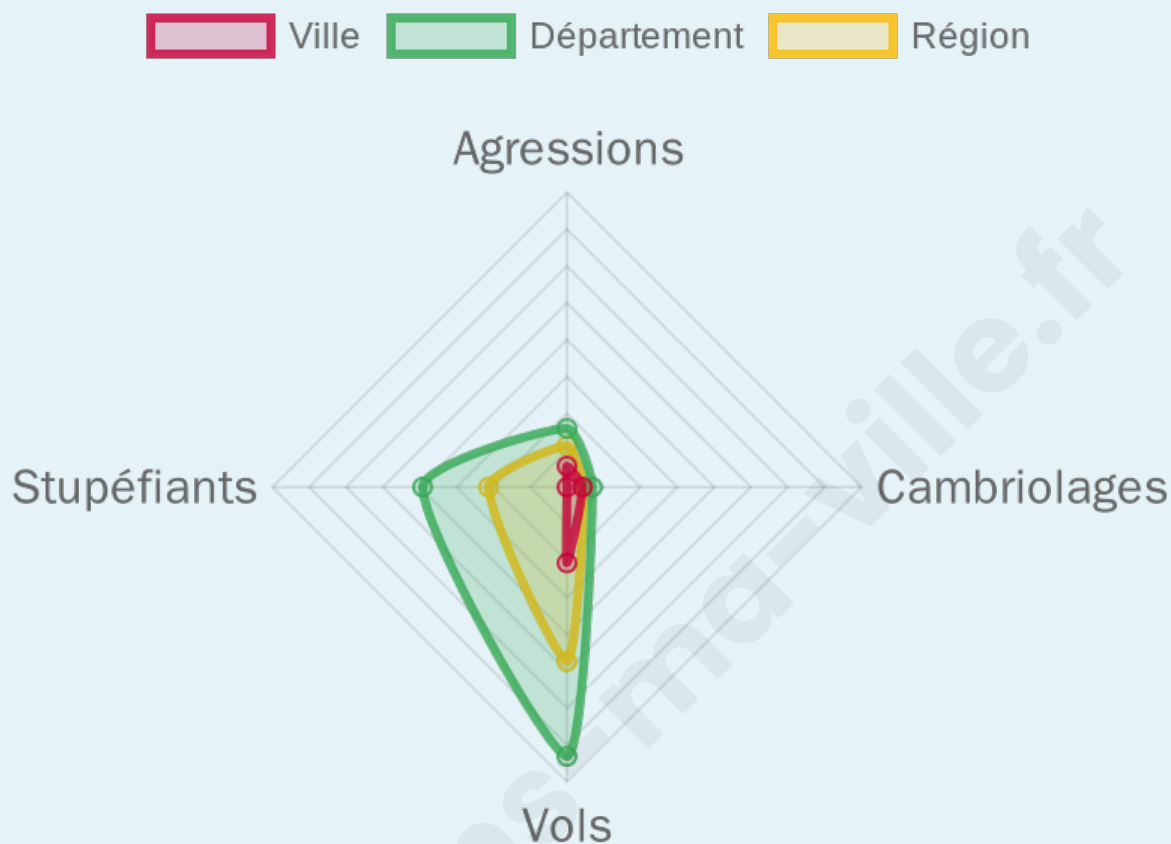
**0**

## Evolution du nombre d'infractions



## Pour comparer

(en proportion du nombre d'habitants)



Sources : Bases statistiques communale, départementale et régionale de la délinquance enregistrée par la police et la gendarmerie nationales selon les dernières parutions officielles de 2025 portant sur l'année 2024 ([data.gouv](https://data.gouv.fr)).

Agressions physiques / sexuelles : Violences sexuelles, coups et blessures volontaires intrafamiliaux, coups et blessures volontaires, autres coups, blessures volontaires et vols violents sans arme.

Cambriolages : Cambriolages de logements.

Vols : Vols avec armes, vols d'accessoires sur véhicules, vols dans les véhicules, vols de véhicules, vols sans violence contre des personnes, destructions, dégradations volontaires et escroqueries.

Stupéfiants : Trafic de stupéfiants dont (AFD) et usage de stupéfiants.

# Services à la population



## Commerce

Hypermarché	X <u>Aix-en-Provence</u> 13km
Supermarché	1
Superette	1
Boulangerie	4
Boucherie	2
Restaurant	4
Garage	10
Station-service	1
Banque	X <u>Fuveau</u> 3km
La poste	3
Coiffeur	11
Tabac	X <u>Fuveau</u> 2km
Bars / discothèque	2
Bibliothèque	X <u>Gardanne</u> 7km
Cinéma	X <u>Gardanne</u> 7km
Vétérinaire	X <u>Fuveau</u> 3km



## Santé

Pharmacie	2
Hôpital	X <u>Allauch</u> 13km
Laboratoire d'analyses médicales	X <u>Fuveau</u> 1km
Etablissement pour handicapé	X <u>Belcodène</u> 4km
EHPA	2
Médecin	4
Dentiste	1
Chirurgien	X <u>Fuveau</u> 1km
Dermatologue	X <u>La Destrousse</u> 7km
Anesthésiste	X <u>Aix-en-Provence</u> 12km
Gastro-entérologue	X <u>Aix-en-Provence</u> 12km
Gynécologue	X <u>Fuveau</u> 2km
Cancérologue	X <u>Aix-en-Provence</u> 12km
Neurologue	X <u>Simiane-Collongue</u> 10km
Ophthalmologue	X <u>Gardanne</u> 7km
ORL	X <u>Gardanne</u> 7km
Cardiologue	1
Pédiatre	X <u>Fuveau</u> 2km
Pneumologue	X <u>Aix-en-Provence</u> 11km
Psychologue	X <u>La Bouilladisse</u> 5km
Radiologue	X <u>Fuveau</u> 1km
Rhumatologue	X <u>Gardanne</u> 8km
Sage-femme	X <u>Fuveau</u> 2km



## Éducation

Crèche	2
Ecole maternelle Public	1
Ecole maternelle Privé	X <u>Aix-en-Provence</u> 13km
Ecole primaire Public	1
Ecole primaire Privé	X <u>Fuveau</u> 2km
Collège Public	1
Collège Privé	X <u>Aix-en-Provence</u> 11km
Lycée Public	X <u>Gardanne</u> 6km
Lycée Privé	X <u>Fuveau</u> 5km

Sources : Base Sirene des entreprises et de leurs établissements selon les dernières parutions officielles de 2025 portant sur l'année 2024 ([data.gouv](#)). Liste, localisation et tarifs des professionnels de santé selon les dernières parutions officielles de 2025 portant sur l'année 2024 ([opendatasoft](#)) et FINISS Extraction du Fichier des établissements selon les dernières parutions officielles de 2025 portant sur l'année 2024 ([data.gouv](#)). Adresse et géolocalisation des établissements d'enseignement du premier et second degrés selon les dernières parutions officielles de 2025 portant sur l'année 2024 ([data.education.gouv](#))

## Villes autour de Gréasque

Ville	Habitants	Superficie	Pop densité	Pop active	Taux chômage	Revenu moyen	Prix immobilier
Fuveau (9 avis)	10 337	30 km <sup>2</sup>	345 h/km <sup>2</sup>	47.3%	3.5%	28 140 €/an	4 089 €/m <sup>2</sup>
Belcodène	2 009	13 km <sup>2</sup>	155 h/km <sup>2</sup>	48.5%	3%	29 980 €/an	3 775 €/m <sup>2</sup>
Saint-Savournin (2 avis)	3 397	5 km <sup>2</sup>	679 h/km <sup>2</sup>	51.1%	4.4%	27 300 €/an	3 756 €/m <sup>2</sup>
Mimet (7 avis)	4 241	18 km <sup>2</sup>	236 h/km <sup>2</sup>	43.2%	3.9%	29 340 €/an	3 888 €/m <sup>2</sup>
La Bouilladisse (3 avis)	6 547	12 km <sup>2</sup>	546 h/km <sup>2</sup>	42.8%	3.8%	27 220 €/an	3 564 €/m <sup>2</sup>
Cadolive (3 avis)	2 236	4 km <sup>2</sup>	559 h/km <sup>2</sup>	48.6%	4.6%	26 530 €/an	3 472 €/m <sup>2</sup>
Châteauneuf-le-Rouge (2 avis)	2 376	13 km <sup>2</sup>	183 h/km <sup>2</sup>	48.9%	4%	31 590 €/an	4 275 €/m <sup>2</sup>
Peypin (8 avis)	5 771	13 km <sup>2</sup>	444 h/km <sup>2</sup>	45.4%	4.3%	27 300 €/an	3 644 €/m <sup>2</sup>
Meyreuil (2 avis)	6 747	20 km <sup>2</sup>	337 h/km <sup>2</sup>	44.3%	4%	27 130 €/an	4 650 €/m <sup>2</sup>
Gardanne (23 avis)	21 597	27 km <sup>2</sup>	800 h/km <sup>2</sup>	46.7%	5.1%	22 780 €/an	3 323 €/m <sup>2</sup>
Beaurecueil	585	9 km <sup>2</sup>	65 h/km <sup>2</sup>	40.2%	2.2%	37 890 €/an	9 600 €/m <sup>2</sup>
Rousset (4 avis)	5 425	19 km <sup>2</sup>	286 h/km <sup>2</sup>	48.4%	5.4%	25 650 €/an	3 493 €/m <sup>2</sup>
Peynier	3 739	24 km <sup>2</sup>	156 h/km <sup>2</sup>	46.1%	3.8%	29 250 €/an	3 917 €/m <sup>2</sup>
La Destrousse	4 133	2 km <sup>2</sup>	2 067 h/km <sup>2</sup>	42.3%	3.3%	26 120 €/an	3 360 €/m <sup>2</sup>
Auriol (10 avis)	13 037	44 km <sup>2</sup>	296 h/km <sup>2</sup>	48.7%	4.5%	26 260 €/an	3 593 €/m <sup>2</sup>

bien-dans-ma-ville.fr



# Vous aimez votre ville ? Notez-la !

Et faites-nous part de vos remarques constructives



Avec

**BIEN** dans  
ma **VILLE** 