



Version web

# Ville de Graves-Saint- Amant

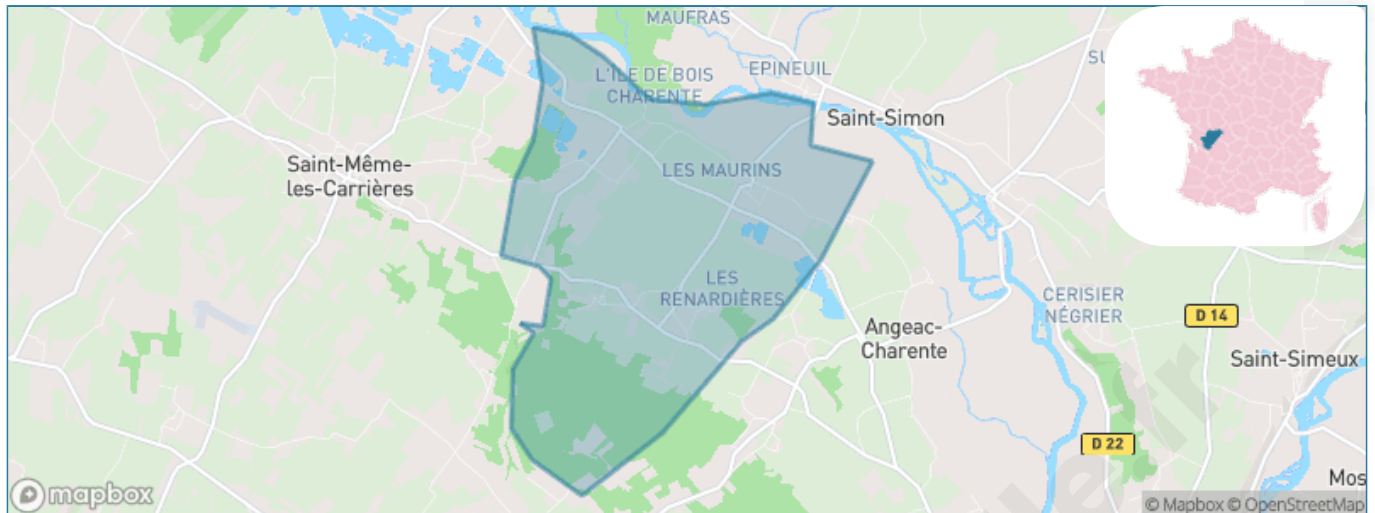
Présenté par

**BIEN** dans  
ma **VILLE** 

# Sommaire

Situation géographique .....	3
Statistiques sur la population .....	4
Evolution du nombre d'habitants .....	4
Tranche d'âge .....	5
0-14 ans .....	5
15-29 ans .....	5
30-44 ans .....	5
45-59 ans .....	5
60-74 ans .....	5
75-89 ans .....	5
90 ans et + .....	5
Activité professionnelle .....	5
Agriculteurs .....	5
Artisans, Commerçants .....	5
Cadres et sup. ....	5
Professions intermédiaires .....	5
Employé .....	5
Ouvrier .....	5
Retraité .....	5
Autres .....	5
Niveau de diplôme .....	6
Sans diplôme ou CEP .....	6
Brevet, BEPC, DNB .....	6
CAP-BEP ou équivalent .....	6
BAC ou équivalent .....	6
BAC+2 .....	6
BAC+3 ou +4 .....	6
BAC+5 ou plus .....	6
Composition des ménages .....	6
Couple sans enfant .....	6
Couple avec enfant(s) .....	6
Famille monoparentale .....	6
Colocation / Autre .....	6
Personnes seules .....	6
Profils électoraux .....	7
Premier tour .....	7
Sécurité .....	8
Evolution du nombre d'infractions .....	8
Pour comparer .....	9
Services à la population .....	10
Commerce .....	10
Éducation .....	10
Villes autour de Graves-Saint-Amant .....	11

# Situation géographique



## i Informations clés

- **Région** : Nouvelle-Aquitaine
- **Département** : Charente
- **Code postal** : 16120
- **Superficie** : 9 km<sup>2</sup>



# Statistiques sur la population



Nombre d'habitants

**326**



Age moyen

**48 ans**



Pop active

**44.8%**



Taux chômage

**5.9%**



Pop densité

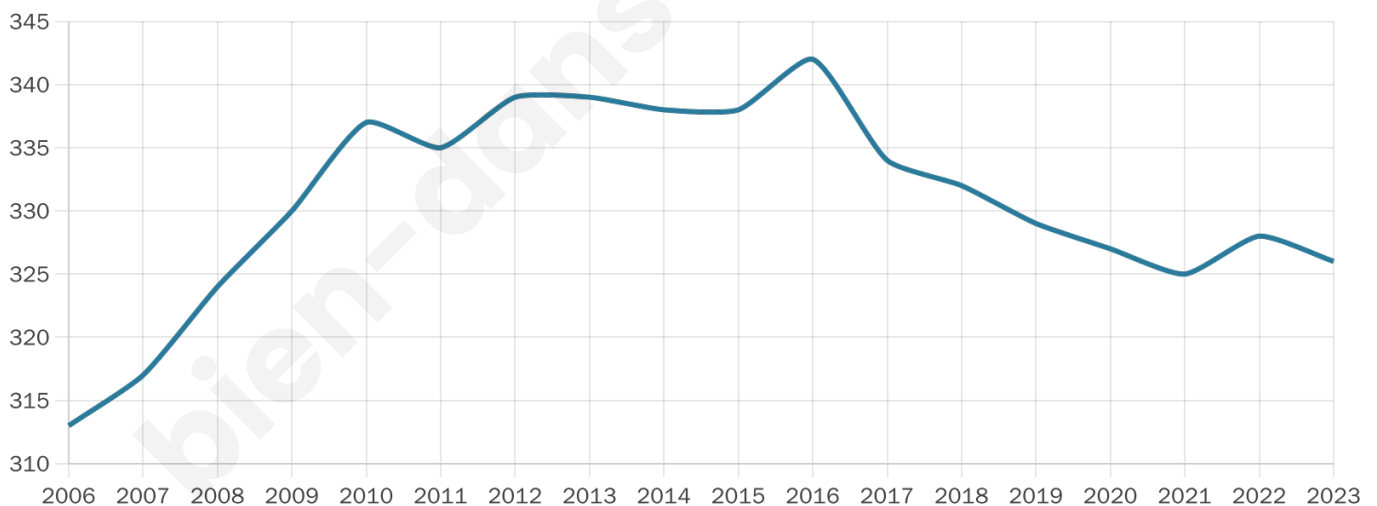
**36 h/km<sup>2</sup>**



Revenu moyen

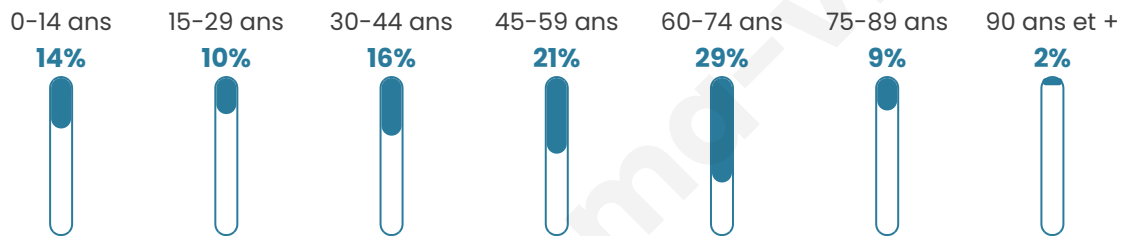
**25 160 €/an**

## Evolution du nombre d'habitants

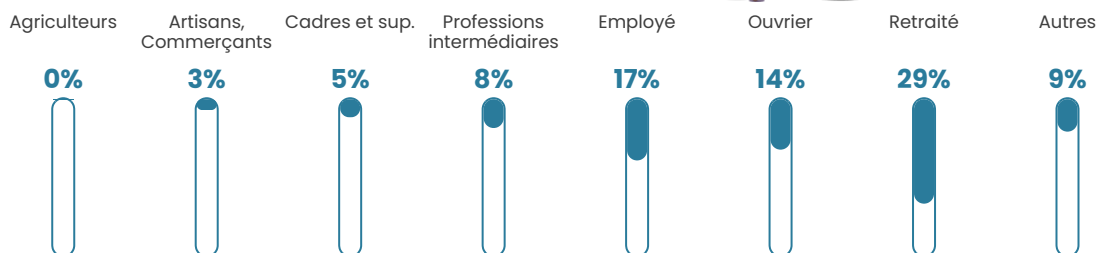


Sources : Institut national de la statistique et des études économiques (insee) selon Les dernières parutions officielles de 2024 portant sur les années 2020, 2021 et 2022.


## Tranche d'âge




## Activité professionnelle



## Niveau de diplôme















## Composition des ménages





# Profils électoraux

## Premier tour

	Emmanuel MACRON	30.33 %
	Marine LE PEN	24.64 %
	Jean-Luc MÉLENCHON	13.74 %
	Éric ZEMMOUR	7.11 %
	Jean LASSALLE	6.16 %
	Nicolas DUPONT- AIGNAN	6.16 %
	Valérie PÉCRESSÉ	4.74 %
	Yannick JADOT	4.27 %
	Anne HIDALGO	1.42 %
	Fabien ROUSSEL	0.95 %
	Philippe POUTOU	0.47 %
	Nathalie ARTHAUD	0.00 %

## Second tour

	Emmanuel MACRON	56,52 %
	Marine LE PEN	43,48 %

### 270 inscrits

Participation : 73.33%

Votes blancs : 6.06%

Votes nuls : 1.01%

### 270 inscrits

Participation : 79.63%

Votes blancs : 1.40%

Votes nuls : 0.47%

# Sécurité



Agressions physiques / sexuelles

0



Cambriolages

0



Vols / dégradations

0



Stupéfiants

0

## Evolution du nombre d'infractions



## Pour comparer

(en proportion du nombre d'habitants)



Sources : Bases statistiques communale, départementale et régionale de la délinquance enregistrée par la police et la gendarmerie nationales selon les dernières parutions officielles de 2025 portant sur l'année 2024 ([data.gouv](https://data.gouv.fr)).

Agressions physiques / sexuelles : Violences sexuelles, coups et blessures volontaires intrafamiliaux, coups et blessures volontaires, autres coups, blessures volontaires et vols violents sans arme.

Cambriolages : Cambriolages de logements.

Vols : Vols avec armes, vols d'accessoires sur véhicules, vols dans les véhicules, vols de véhicules, vols sans violence contre des personnes, destructions, dégradations volontaires et escroqueries.

Stupéfiants : Trafic de stupéfiants dont (AFD) et usage de stupéfiants.

# Services à la population



## Commerce

Hypermarché	X <a href="#">Châteauneuf-sur-Charente</a> 7km
Supermarché	X <a href="#">Châteauneuf-sur-Charente</a> 6km
Superette	X <a href="#">Mainxe-Gondeville</a> 5km
Boulangerie	X <a href="#">Bassac</a> 2km
Boucherie	X <a href="#">Jarnac</a> 7km
Restaurant	X <a href="#">Mosnac-Saint-Simeux</a> 6km
Garage	X <a href="#">Bassac</a> 2km
Station-service	X <a href="#">Châteauneuf-sur-Charente</a> 6km
Banque	X <a href="#">Châteauneuf-sur-Charente</a> 6km
La poste	X <a href="#">Bassac</a> 2km
Coiffeur	X <a href="#">Saint-Même-les-Carrières</a> 3km
Tabac	X <a href="#">Sigogne</a> 12km
Bars / discothèque	X <a href="#">Saint-Simon</a> 1km
Bibliothèque	X <a href="#">Douzat</a> 11km
Cinéma	X <a href="#">Saint-Cybardeaux</a> 14km
Vétérinaire	X <a href="#">Saint-Même-les-Carrières</a> 4km



## Santé

Pharmacie	X <a href="#">Saint-Même-les-Carrières</a> 3km
Hôpital	X <a href="#">Châteauneuf-sur-Charente</a> 6km
Laboratoire d'analyses médicales	X <a href="#">Jarnac</a> 8km
Etablissement pour handicapé	X <a href="#">Jarnac</a> 7km
EHPA	X <a href="#">Châteauneuf-sur-Charente</a> 6km
Médecin	X <a href="#">Châteauneuf-sur-Charente</a> 6km
Dentiste	X <a href="#">Saint-Même-les-Carrières</a> 4km
Chirurgien	X <a href="#">Châteauneuf-sur-Charente</a> 6km
Dermatologue	X <a href="#">Châteaubernard</a> 16km
Anesthésiste	X <a href="#">Châteaubernard</a> 16km
Gastro-entérologue	X <a href="#">Châteaubernard</a> 16km
Gynécologue	X <a href="#">Châteaubernard</a> 16km
Cancérologue	X <a href="#">Périgueux</a> 82km
Neurologue	X <a href="#">Saint-Michel</a> 17km
Ophthalmologue	X <a href="#">Cognac</a> 19km
ORL	X <a href="#">Saint-Michel</a> 17km
Cardiologue	X <a href="#">Saint-Michel</a> 16km
Pédiatre	X <a href="#">Châteaubernard</a> 16km
Pneumologue	X <a href="#">Fléac</a> 15km
Psychologue	X <a href="#">Jarnac</a> 7km
Radiologue	X <a href="#">La Couronne</a> 16km
Rhumatologue	X <a href="#">Cognac</a> 18km
Sage-femme	X <a href="#">Châteauneuf-sur-Charente</a> 5km



## Éducation

Crèche	X <a href="#">Bassac</a> 3km
Ecole maternelle Public	X <a href="#">Châteauneuf-sur-Charente</a> 6km
Ecole maternelle Privé	X <a href="#">Marsac</a> 16km
Ecole primaire Public	X <a href="#">Bassac</a> 2km
Ecole primaire Privé	X <a href="#">Châteauneuf-sur-Charente</a> 6km
Collège Public	X <a href="#">Châteauneuf-sur-Charente</a> 6km
Collège Privé	X <a href="#">Bassac</a> 2km
Lycée Public	X <a href="#">La Couronne</a> 16km
Lycée Privé	X <a href="#">Segonzac</a> 10km

Sources : Base Sirene des entreprises et de leurs établissements selon les dernières parutions officielles de 2025 portant sur l'année 2024 ([data.gouv](#)). Liste, localisation et tarifs des professionnels de santé selon les dernières parutions officielles de 2025 portant sur l'année 2024 ([opendatasoft](#)) et FINISS Extraction du Fichier des établissements selon les dernières parutions officielles de 2025 portant sur l'année 2024 ([data.gouv](#)). Adresse et géolocalisation des établissements d'enseignement du premier et second degrés selon les dernières parutions officielles de 2025 portant sur l'année 2024 ([data.education.gouv](#))

## Villes autour de Graves-Saint-Amant

Ville	Habitants	Superficie	Pop densité	Pop active	Taux chômage	Revenu moyen	Prix immobilier
Saint-Simon	233	3 km <sup>2</sup>	78 h/km <sup>2</sup>	43.8%	3.9%	22 800 €/an	863 €/m <sup>2</sup>
Vibrac	307	2 km <sup>2</sup>	154 h/km <sup>2</sup>	40.4%	3.9%	22 460 €/an	1 388 €/m <sup>2</sup>
Angeac-Charente	287	10 km <sup>2</sup>	29 h/km <sup>2</sup>	48.4%	2.8%	23 730 €/an	1 638 €/m <sup>2</sup>
Bassac	529	7 km <sup>2</sup>	76 h/km <sup>2</sup>	48.2%	5.7%	23 450 €/an	1 460 €/m <sup>2</sup>
Triac-Lautrait	462	6 km <sup>2</sup>	77 h/km <sup>2</sup>	53.5%	3.7%	23 870 €/an	1 561 €/m <sup>2</sup>
Saint-Même-les-Carrières (1 avis)	1 023	15 km <sup>2</sup>	68 h/km <sup>2</sup>	46.3%	3.7%	22 840 €/an	1 319 €/m <sup>2</sup>
Saint-Simeux	607	9 km <sup>2</sup>	67 h/km <sup>2</sup>	51.9%	6.4%	20 555 €/an	1 657 €/m <sup>2</sup>
Mainxe-Gondeville	1 195	15 km <sup>2</sup>	80 h/km <sup>2</sup>	46.4%	4.9%	24 050 €/an	1 342 €/m <sup>2</sup>
Moulidars (1 avis)	662	17 km <sup>2</sup>	39 h/km <sup>2</sup>	54.4%	2.9%	24 630 €/an	1 476 €/m <sup>2</sup>
Bouteville	313	12 km <sup>2</sup>	26 h/km <sup>2</sup>	50.8%	3.8%	23 500 €/an	1 185 €/m <sup>2</sup>
Châteauneuf-sur-Charente (1 avis)	3 550	24 km <sup>2</sup>	148 h/km <sup>2</sup>	44.6%	4%	21 520 €/an	1 230 €/m <sup>2</sup>
Mérignac	805	18 km <sup>2</sup>	45 h/km <sup>2</sup>	39.8%	3.5%	24 040 €/an	1 649 €/m <sup>2</sup>
Mosnac	1 004	16 km <sup>2</sup>	63 h/km <sup>2</sup>	49.9%	4.4%	22 330 €/an	1 578 €/m <sup>2</sup>
Jarnac (3 avis)	4 486	12 km <sup>2</sup>	374 h/km <sup>2</sup>	42.9%	5%	22 340 €/an	1 264 €/m <sup>2</sup>
Champmillon (1 avis)	534	9 km <sup>2</sup>	59 h/km <sup>2</sup>	47%	3.9%	25 040 €/an	1 445 €/m <sup>2</sup>

bien-dans-ma-ville.fr



# Vous aimez votre ville ? Notez-la !

Et faites-nous part de vos remarques constructives



Avec

**BIEN** dans ma **VILLE** 