



Version web

# Ville de Gravelines

Présenté par

**BIEN** dans  
ma **VILLE** 

# Sommaire

Situation géographique .....	3
Statistiques sur la population .....	4
Evolution du nombre d'habitants .....	4
Tranche d'âge .....	5
0-14 ans .....	5
15-29 ans .....	5
30-44 ans .....	5
45-59 ans .....	5
60-74 ans .....	5
75-89 ans .....	5
90 ans et + .....	5
Activité professionnelle .....	5
Agriculteurs .....	5
Artisans, Commerçants .....	5
Cadres et sup. ....	5
Professions intermédiaires .....	5
Employé .....	5
Ouvrier .....	5
Retraité .....	5
Autres .....	5
Niveau de diplôme .....	6
Sans diplôme ou CEP .....	6
Brevet, BEPC, DNB .....	6
CAP-BEP ou équivalent .....	6
BAC ou équivalent .....	6
BAC+2 .....	6
BAC+3 ou +4 .....	6
BAC+5 ou plus .....	6
Composition des ménages .....	6
Couple sans enfant .....	6
Couple avec enfant(s) .....	6
Famille monoparentale .....	6
Colocation / Autre .....	6
Personnes seules .....	6
Profil électoraux .....	7
Premier tour .....	7
Sécurité .....	8
Evolution du nombre d'infractions .....	8
Pour comparer .....	9
Services à la population .....	10
Commerce .....	10
Éducation .....	10
Villes autour de Gravelines .....	11
Avis sur la ville de Gravelines .....	12
Moyenne par critère .....	12
Villes autour de Gravelines .....	12
Répartition des avis par note .....	12
Répartition des avis par note .....	12

# Situation géographique



## i Informations clés

- **Région** : Hauts-de-France
- **Département** : Nord
- **Code postal** : 59820
- **Superficie** : 22 km<sup>2</sup>



# Statistiques sur la population



Nombre d'habitants

**11 430**



Age moyen

**40 ans**



Pop active

**44.9%**



Taux chômage

**9.3%**



Pop densité

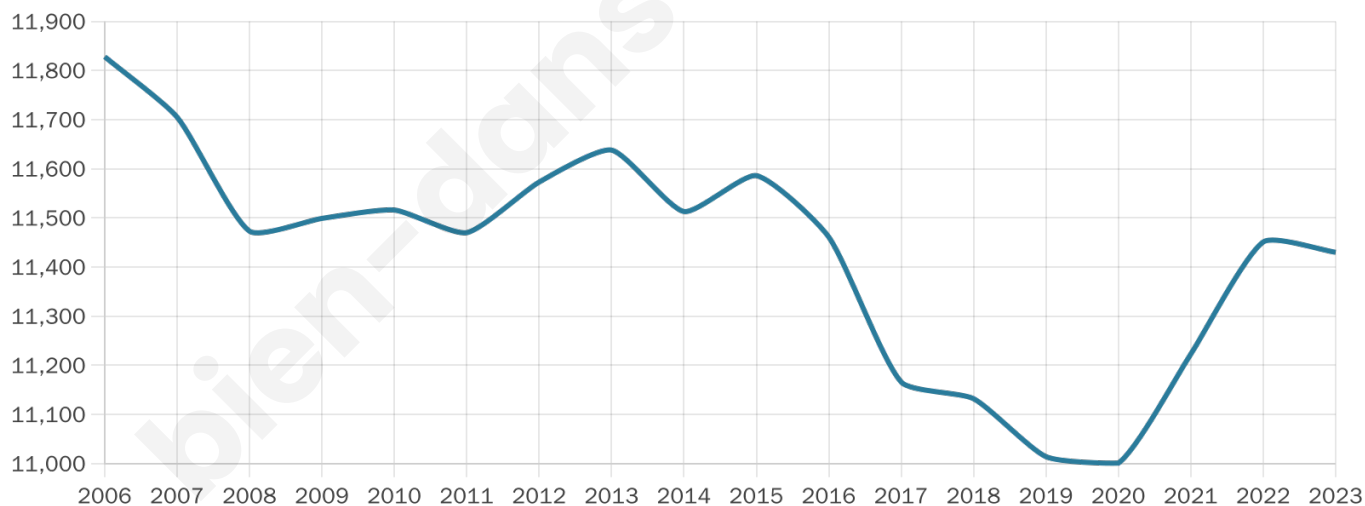
**520 h/km<sup>2</sup>**



Revenu moyen

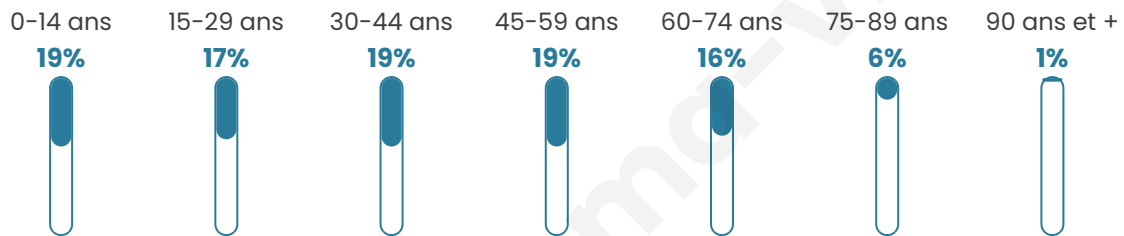
**21 680 €/an**

## Evolution du nombre d'habitants

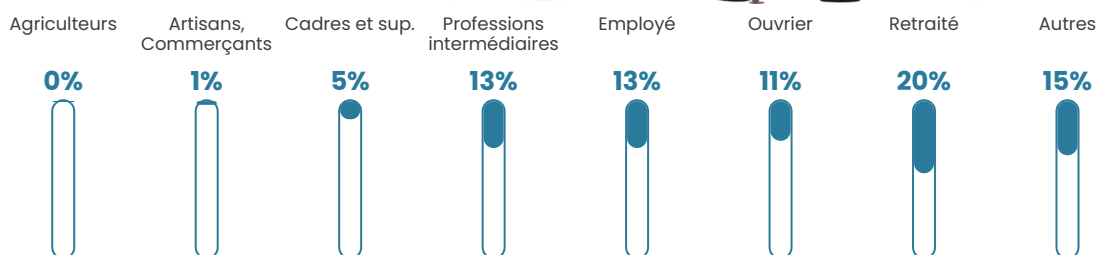


Sources : Institut national de la statistique et des études économiques (insee) selon Les dernières parutions officielles de 2024 portant sur les années 2020, 2021 et 2022.


## Tranche d'âge



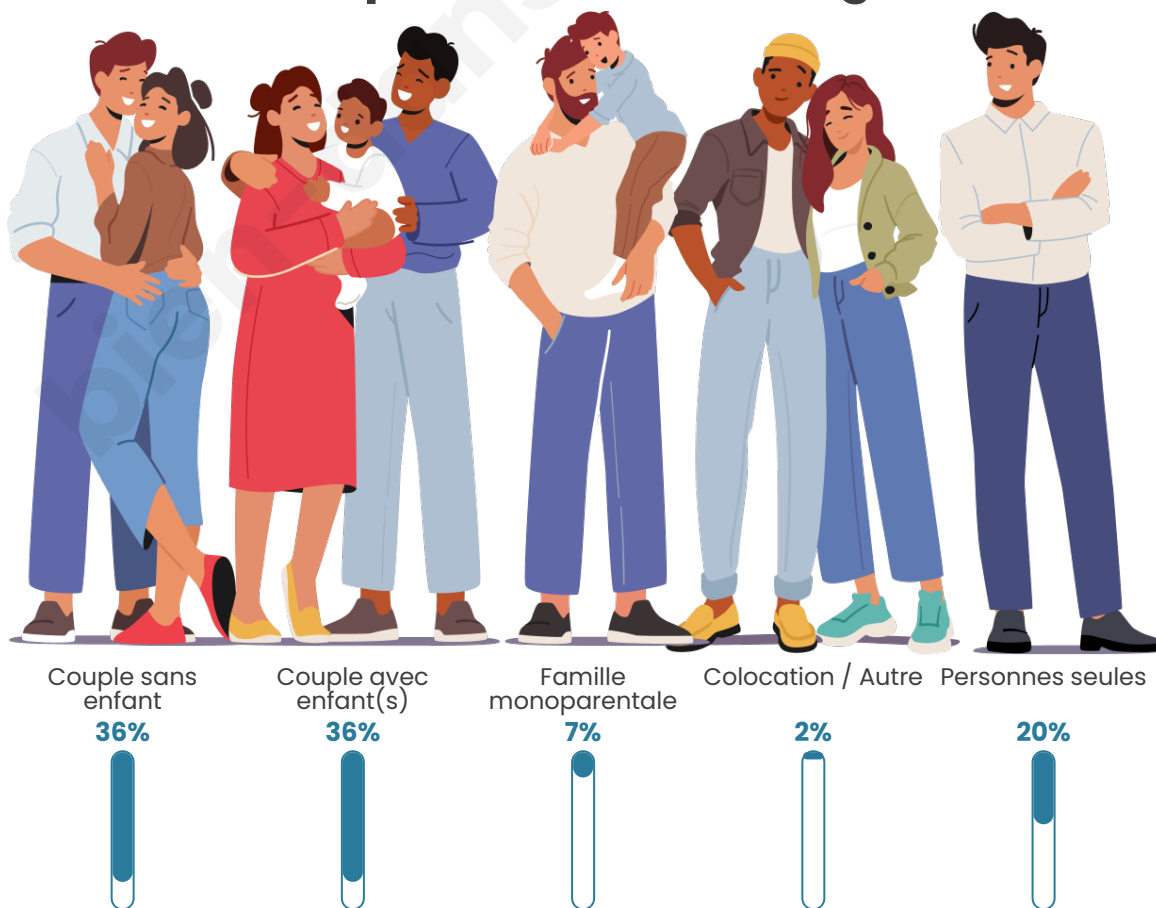
## Activité professionnelle



## Niveau de diplôme















## Composition des ménages



# Profils électoraux

## Premier tour

	Marine LE PEN	40.33 %
	Emmanuel MACRON	20.41 %
	Jean-Luc MÉLENCHON	16.11 %
	Éric ZEMMOUR	6.27 %
	Fabien ROUSSEL	3.50 %
	Jean LASSALLE	2.77 %
	Anne HIDALGO	2.66 %
	Valérie PÉCRESSE	2.23 %
	Yannick JADOT	2.09 %
	Nicolas DUPONT-AIGNAN	1.93 %
	Philippe POUTOU	0.92 %
	Nathalie ARTHAUD	0.78 %



### 9 080 inscrits

Participation : 72.46%

Votes blancs : 1.63%

Votes nuls : 0.73%

## Second tour

	Emmanuel MACRON	37,82 %
	Marine LE PEN	62,18 %

### 9 082 inscrits

Participation : 73.46%

Votes blancs : 4.72%

Votes nuls : 2.5%

# Sécurité



Agressions physiques / sexuelles

**119**



Cambriolages

**16**



Vols / dégradations

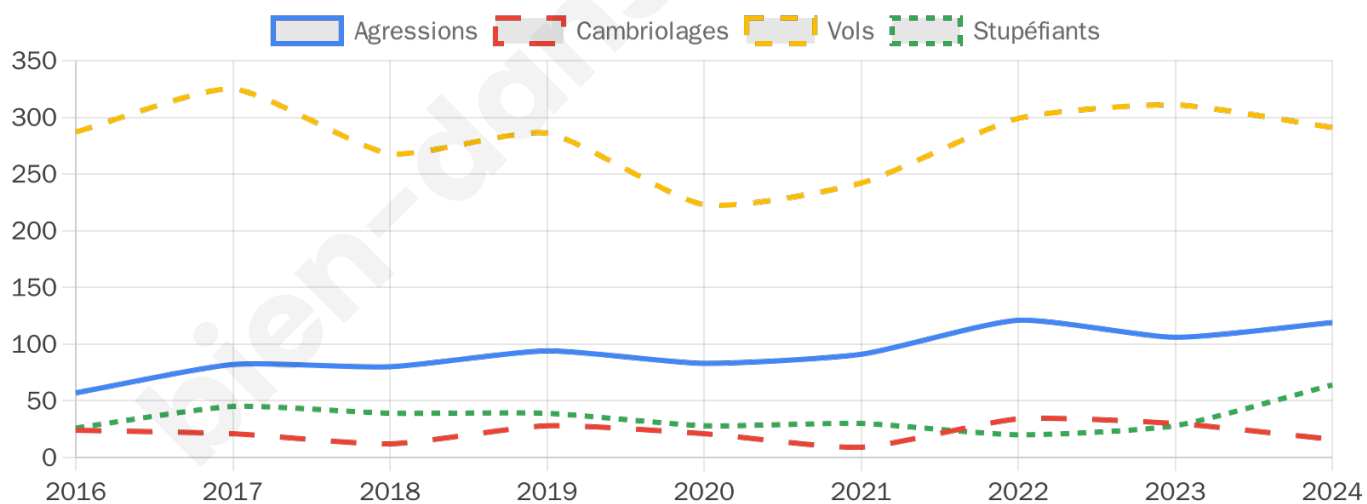
**291**



Stupéfiants

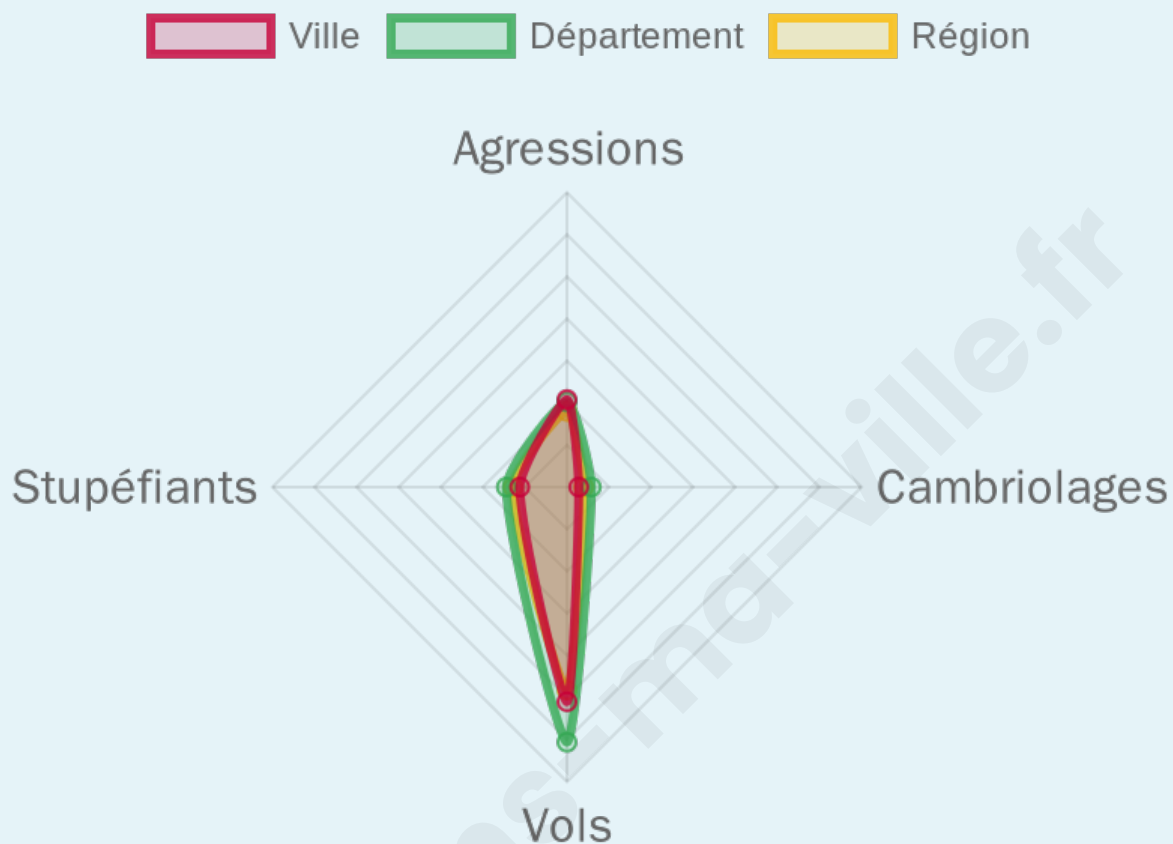
**64**

## Evolution du nombre d'infractions



## Pour comparer

(en proportion du nombre d'habitants)



Sources : Bases statistiques communale, départementale et régionale de la délinquance enregistrée par la police et la gendarmerie nationales selon les dernières parutions officielles de 2025 portant sur l'année 2024 ([data.gouv](https://data.gouv.fr)).

Agressions physiques / sexuelles : Violences sexuelles, coups et blessures volontaires intrafamiliaux, coups et blessures volontaires, autres coups, blessures volontaires et vols violents sans arme.

Cambriolages : Cambriolages de logements.

Vols : Vols avec armes, vols d'accessoires sur véhicules, vols dans les véhicules, vols de véhicules, vols sans violence contre des personnes, destructions, dégradations volontaires et escroqueries.

Stupéfiants : Trafic de stupéfiants dont (AFD) et usage de stupéfiants.

# Services à la population



## Commerce

Hypermarché	X <u>Grande-Synthe</u> 12km
Supermarché	3
Superette	5
Boulangerie	8
Boucherie	3
Restaurant	16
Garage	6
Station-service	1
Banque	9
La poste	1
Coiffeur	20
Tabac	2
Bars / discothèque	11
Bibliothèque	X <u>Oye-Plage</u> 6km
Cinéma	X <u>Grande-Synthe</u> 13km
Vétérinaire	2



## Santé

Pharmacie	4
Hôpital	X <u>Grande-Synthe</u> 12km
Laboratoire d'analyses médicales	1
Etablissement pour handicapé	3
EHPA	3
Médecin	2
Dentiste	6
Chirurgien	X <u>Dunkerque</u> 15km
Dermatologue	X <u>Dunkerque</u> 19km
Anesthésiste	X <u>Coudekerque-Branche</u> 18km
Gastro-entérologue	X <u>Grande-Synthe</u> 12km
Gynécologue	X <u>Dunkerque</u> 16km
Cancérologue	X <u>Coudekerque-Branche</u> 18km
Neurologue	X <u>Calais</u> 19km
Ophtalmologue	X <u>Grande-Synthe</u> 12km
ORL	X <u>Ardres</u> 18km
Cardiologue	X <u>Grande-Synthe</u> 13km
Pédiatre	X <u>Sainte-Marie-Kerque</u> 6km
Pneumologue	X <u>Bourbourg</u> 6km
Psychologue	X <u>Sainte-Marie-Kerque</u> 6km
Radiologue	3
Rhumatologue	X <u>Calais</u> 18km
Sage-femme	2



## Éducation

Crèche	4
Ecole maternelle Public	2
Ecole maternelle Privé	X <u>Hem</u> 83km
Ecole primaire Public	6
Ecole primaire Privé	1
Collège Public	1
Collège Privé	1
Lycée Public	X <u>Grande-Synthe</u> 12km
Lycée Privé	X <u>Bourbourg</u> 6km

Sources : Base Sirene des entreprises et de leurs établissements selon les dernières parutions officielles de 2025 portant sur l'année 2024 ([data.gouv](#)). Liste, localisation et tarifs des professionnels de santé selon les dernières parutions officielles de 2025 portant sur l'année 2024 ([opendatasoft](#)) et FINISS Extraction du Fichier des établissements selon les dernières parutions officielles de 2025 portant sur l'année 2024 ([data.gouv](#)). Adresse et géolocalisation des établissements d'enseignement du premier et second degrés selon les dernières parutions officielles de 2025 portant sur l'année 2024 ([data.education.gouv](#))

## Villes autour de Gravelines

Ville	Habitants	Superficie	Pop densité	Pop active	Taux chômage	Revenu moyen	Prix immobilier
Saint-Folquin (1 avis)	2 349	18 km <sup>2</sup>	131 h/km <sup>2</sup>	46.7%	3.4%	24 620 €/an	1 585 €/m <sup>2</sup>
Grand-Fort-Philippe (4 avis)	4 887	3 km <sup>2</sup>	1 629 h/km <sup>2</sup>	42.4%	5.8%	20 070 €/an	1 425 €/m <sup>2</sup>
Saint-Georges-sur-l'Aa	287	8 km <sup>2</sup>	36 h/km <sup>2</sup>	43.2%	3.8%	21 020 €/an	1 440 €/m <sup>2</sup>
Oye-Plage (11 avis)	5 780	33 km <sup>2</sup>	175 h/km <sup>2</sup>	43.5%	5.9%	23 020 €/an	1 653 €/m <sup>2</sup>
Saint-Omer-Capelle (1 avis)	1 073	10 km <sup>2</sup>	107 h/km <sup>2</sup>	51.4%	5.2%	23 300 €/an	1 745 €/m <sup>2</sup>
Vieille-Église (2 avis)	1 511	21 km <sup>2</sup>	72 h/km <sup>2</sup>	49.3%	4.6%	23 990 €/an	1 624 €/m <sup>2</sup>
Loon-Plage (5 avis)	5 952	35 km <sup>2</sup>	170 h/km <sup>2</sup>	47.5%	4.6%	21 880 €/an	1 591 €/m <sup>2</sup>
Bourbourg (9 avis)	6 931	38 km <sup>2</sup>	182 h/km <sup>2</sup>	45.3%	6.1%	19 460 €/an	1 308 €/m <sup>2</sup>
Nouvelle-Église (1 avis)	709	9 km <sup>2</sup>	79 h/km <sup>2</sup>	55.9%	4.5%	24 810 €/an	1 757 €/m <sup>2</sup>
Craywick (2 avis)	791	7 km <sup>2</sup>	113 h/km <sup>2</sup>	47.8%	2.9%	23 240 €/an	1 862 €/m <sup>2</sup>
Offekerque	1 291	13 km <sup>2</sup>	99 h/km <sup>2</sup>	48.3%	3.4%	22 490 €/an	1 546 €/m <sup>2</sup>
Sainte-Marie-Kerque	1 708	18 km <sup>2</sup>	95 h/km <sup>2</sup>	48.7%	4.6%	22 390 €/an	1 613 €/m <sup>2</sup>
Saint-Pierre-Brouck (4 avis)	989	8 km <sup>2</sup>	124 h/km <sup>2</sup>	49.2%	3.9%	23 320 €/an	2 633 €/m <sup>2</sup>
Cappelle-Brouck (1 avis)	1 169	17 km <sup>2</sup>	69 h/km <sup>2</sup>	46.6%	4.4%	23 020 €/an	1 622 €/m <sup>2</sup>
Guemps	1 067	15 km <sup>2</sup>	71 h/km <sup>2</sup>	49.9%	6.6%	21 260 €/an	1 727 €/m <sup>2</sup>

# Avis sur la ville de Gravelines



## Moyenne par critère



## Villes autour de Gravelines

Ville	Note globale	Sécurité	Éducation	Sport Loisir	Environnement	Vie pratique
Saint-Folquin (1 avis)	<b>4.4</b>	<b>5.0</b>	<b>5.0</b>	3.0	<b>5.0</b>	<b>4.0</b>
Grand-Fort-Philippe (4 avis)	2.9	3.5	3.0	3.3	2.8	2.0
Saint-Georges-sur-l'Aa	-	-	-	-	-	-
Oye-Plage (11 avis)	<b>4.0</b>	<b>4.2</b>	<b>4.4</b>	<b>4.0</b>	3.9	3.7
Saint-Omer-Capelle (1 avis)	<b>4.4</b>	3.0	<b>5.0</b>	<b>5.0</b>	<b>4.0</b>	<b>5.0</b>
Vieille-Église (2 avis)	3.5	<b>4.5</b>	3.5	2.5	3.5	3.5
Loon-Plage (5 avis)	<b>4.3</b>	<b>4.2</b>	<b>4.4</b>	<b>4.4</b>	<b>4.6</b>	<b>4.0</b>
Bourbourg (9 avis)	3.4	3.3	3.0	3.1	3.8	<b>4.0</b>
Nouvelle-Église (1 avis)	3.4	<b>4.0</b>	<b>1.0</b>	<b>4.0</b>	<b>4.0</b>	<b>4.0</b>
Craywick (2 avis)	3.5	3.5	<b>4.5</b>	3.0	3.5	3.0
Offekerque	-	-	-	-	-	-
Sainte-Marie-Kerque	-	-	-	-	-	-
Saint-Pierre-Brouck (4 avis)	3.9	<b>4.5</b>	<b>4.3</b>	3.3	<b>4.5</b>	3.0
Cappelle-Brouck (1 avis)	3.8	<b>4.0</b>	<b>4.0</b>	<b>4.0</b>	<b>4.0</b>	3.0
Guemps	-	-	-	-	-	-



# **Vous aimez votre ville ? Notez-la !**

Et faites-nous part de vos remarques constructives



Avec

**BIEN** dans  
ma **VILLE** 