



Version web

Ville de La Grave

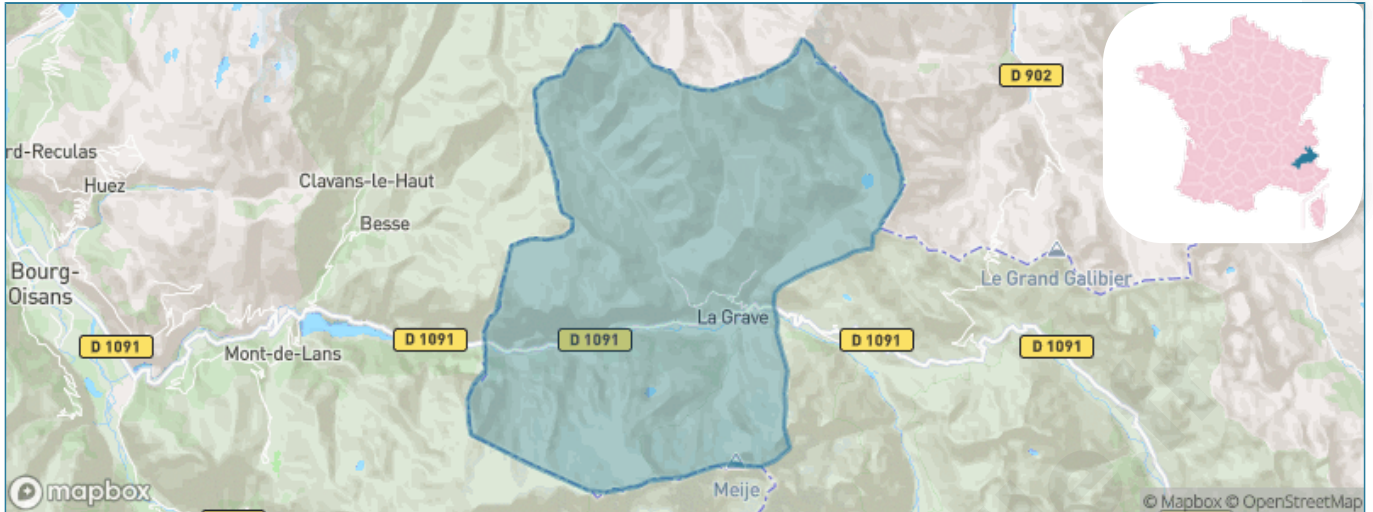
Présenté par



Sommaire

Situation géographique	3
Statistiques sur la population	4
Evolution du nombre d'habitants	4
Tranche d'âge	5
0-14 ans	5
15-29 ans	5
30-44 ans	5
45-59 ans	5
60-74 ans	5
75-89 ans	5
90 ans et +	5
Activité professionnelle	5
Agriculteurs	5
Artisans, Commerçants	5
Cadres et sup.	5
Professions intermédiaires	5
Employé	5
Ouvrier	5
Retraité	5
Autres	5
Niveau de diplôme	6
Sans diplôme ou CEP	6
Brevet, BEPC, DNB	6
CAP-BEP ou équivalent	6
BAC ou équivalent	6
BAC+2	6
BAC+3 ou +4	6
BAC+5 ou plus	6
Composition des ménages	6
Couple sans enfant	6
Couple avec enfant(s)	6
Famille monoparentale	6
Colocation / Autre	6
Personnes seules	6
Profils électoraux	7
Premier tour	7
Sécurité	8
Evolution du nombre d'infractions	8
Pour comparer	9
Services à la population	10
Commerce	10
Éducation	10
Villes autour de La Grave	11

Situation géographique



i Informations clés

- **Région** : Provence-Alpes-Côte d'Azur
- **Département** : Hautes-Alpes
- **Code postal** : 05320
- **Superficie** : 126 km²



Statistiques sur la population



Nombre d'habitants

479



Age moyen

43 ans



Pop active

57%



Taux chômage

4.1%



Pop densité

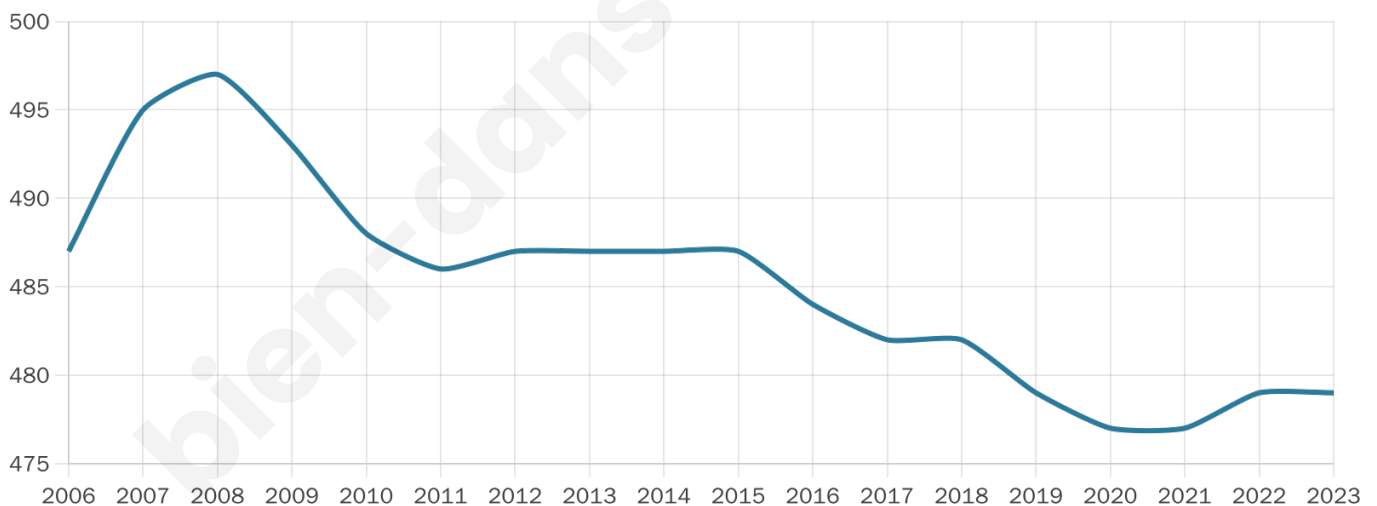
4 h/km²



Revenu moyen

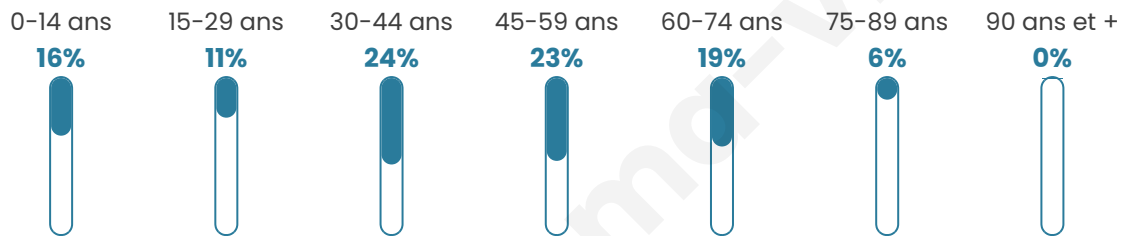
19 800 €/an

Evolution du nombre d'habitants

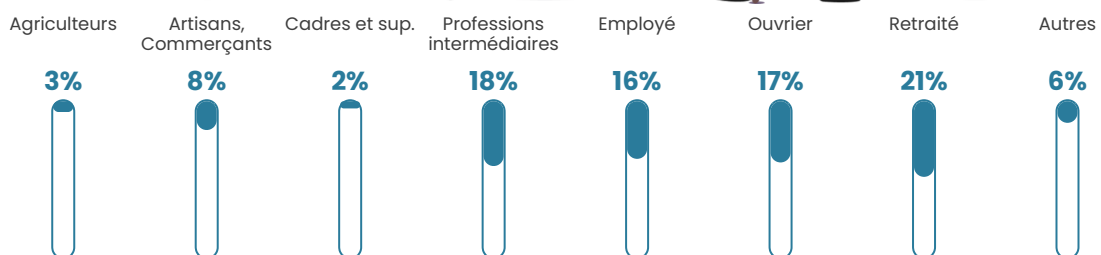


Sources : Institut national de la statistique et des études économiques (insee) selon Les dernières parutions officielles de 2024 portant sur les années 2020, 2021 et 2022.

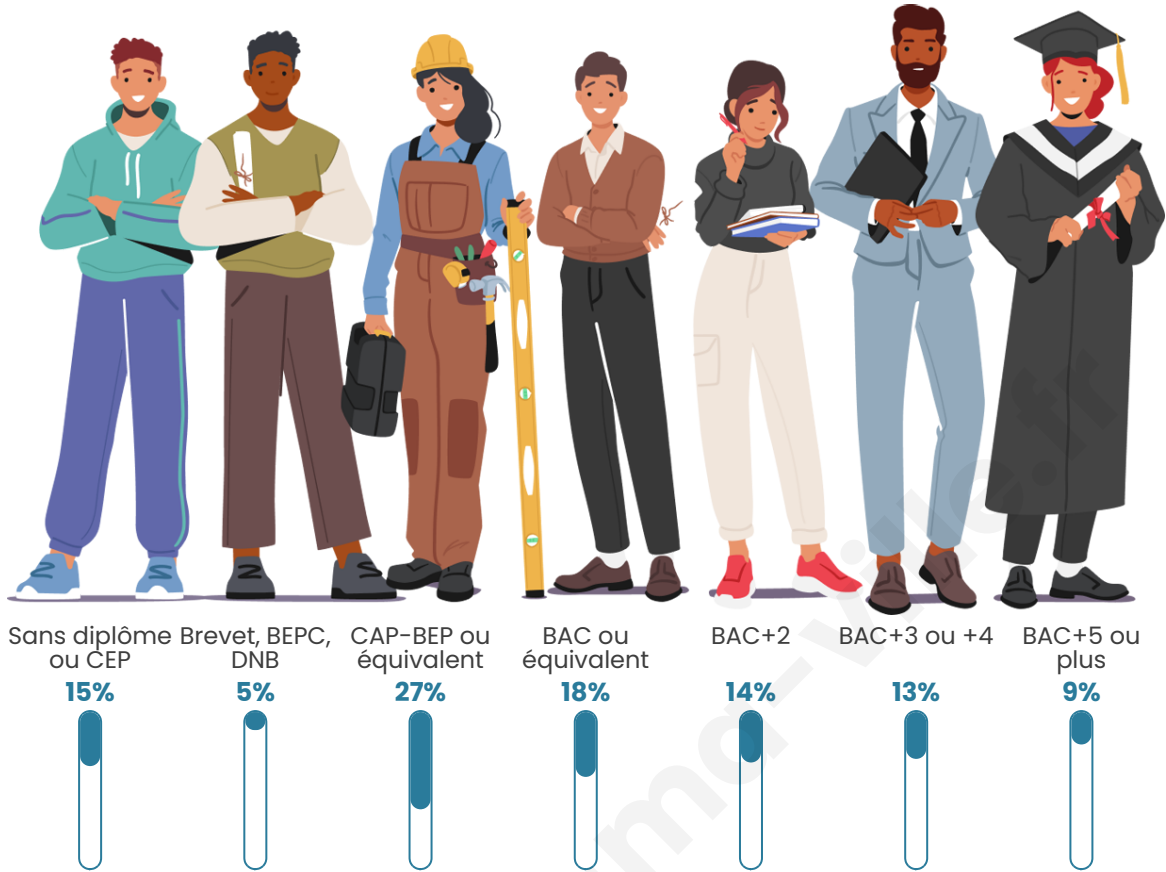
Tranche d'âge




Activité professionnelle



Niveau de diplôme








Composition des ménages



Profils électoraux

Premier tour

	Emmanuel MACRON	30.75 %
	Jean-Luc MÉLENCHON	23.55 %
	Marine LE PEN	13.30 %
	Éric ZEMMOUR	9.97 %
	Valérie PÉCRESE	6.37 %
	Yannick JADOT	4.43 %
	Jean LASSALLE	3.88 %
	Nicolas DUPONT-AIGNAN	2.49 %
	Anne HIDALGO	1.94 %
	Philippe POUTOU	1.39 %
	Fabien ROUSSEL	1.11 %
	Nathalie ARTHAUD	0.83 %



474 inscrits

Participation : 76.79%

Votes blancs : 0.27%

Votes nuls : 0.55%

Second tour

	Emmanuel MACRON	71,05 %
	Marine LE PEN	28,95 %

472 inscrits

Participation : 74.58%

Votes blancs : 10.8%

Votes nuls : 2.84%

Sécurité



Agressions physiques / sexuelles

0



Cambriolages

0



Vols / dégradations

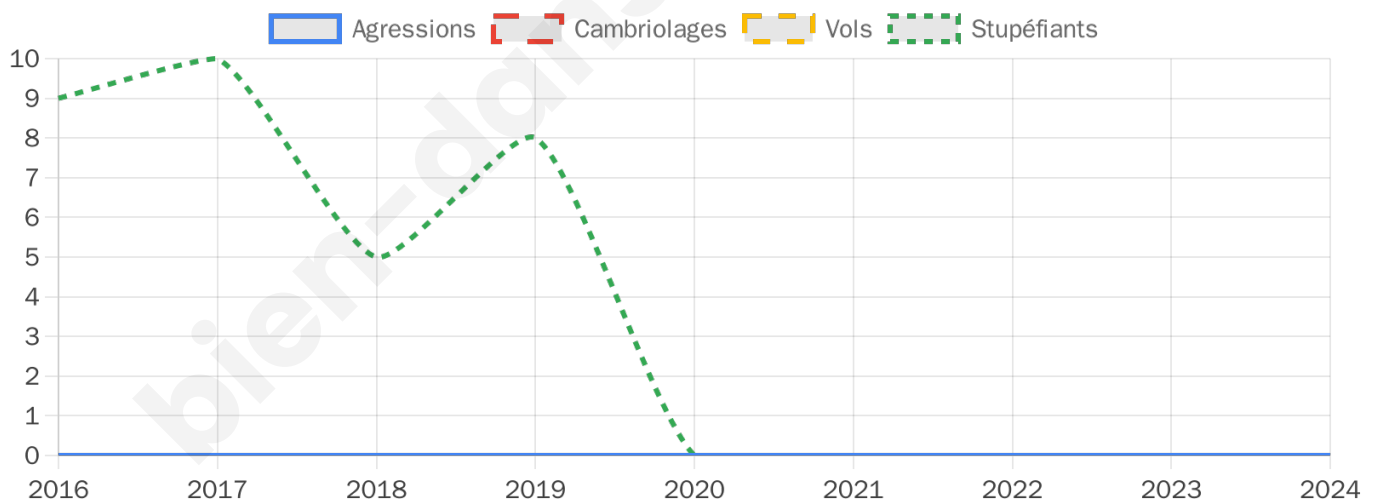
0



Stupéfiants

0

Evolution du nombre d'infractions



Pour comparer

(en proportion du nombre d'habitants)



Sources : Bases statistiques communale, départementale et régionale de la délinquance enregistrée par la police et la gendarmerie nationales selon les dernières parutions officielles de 2025 portant sur l'année 2024 ([data.gouv](https://data.gouv.fr)).

Agressions physiques / sexuelles : Violences sexuelles, coups et blessures volontaires intrafamiliaux, coups et blessures volontaires, autres coups, blessures volontaires et vols violents sans arme.

Cambriolages : Cambriolages de logements.

Vols : Vols avec armes, vols d'accessoires sur véhicules, vols dans les véhicules, vols de véhicules, vols sans violence contre des personnes, destructions, dégradations volontaires et escroqueries.

Stupéfiants : Trafic de stupéfiants dont (AFD) et usage de stupéfiants.

Services à la population



Commerce

Hypermarché	X Briançon 30km
Supermarché	X Les Deux Alpes 15km
Superette	3
Boulangerie	1
Boucherie	X Les Deux Alpes 15km
Restaurant	9
Garage	X Villar-d'Arène 3km
Station-service	X Les Deux Alpes 14km
Banque	X Les Deux Alpes 15km
La poste	X Saint-Michel-de-Maurienne 23km
Coiffeur	1
Tabac	X Auris 18km
Bars / discothèque	7
Bibliothèque	X Saint-Christophe-en-Oisans 13km
Cinéma	X Les Deux Alpes 15km
Vétérinaire	X Le Bourg-d'Oisans 21km



Santé

Pharmacie	X Villar-d'Arène 2km
Hôpital	X Huez 19km
Laboratoire d'analyses médicales	X Saint-Jean-de-Maurienne 25km
Etablissement pour handicapé	X Saint-Jean-de-Maurienne 25km
EHPA	X Le Bourg-d'Oisans 20km
Médecin	X Les Deux Alpes 15km
Dentiste	X Les Deux Alpes 15km
Chirurgien	X Briançon 30km
Dermatologue	X Crolles 41km
Anesthésiste	X Meylan 45km
Gastro-entérologue	X Villard-Bonnot 39km
Gynécologue	X Saint-Jean-de-Maurienne 25km
Cancérologue	X Challes-les-Eaux 61km
Neurologue	X Saint-Ismier 42km
Ophtalmologue	X Le Bourg-d'Oisans 22km
ORL	X Briançon 31km
Cardiologue	X Saint-Jean-de-Maurienne 26km
Pédiatre	X Saint-Jean-de-Maurienne 25km
Pneumologue	X Saint-Jean-de-Maurienne 25km
Psychologue	X Saint-Jean-de-Maurienne 26km
Radiologue	X Saint-Jean-de-Maurienne 26km
Rhumatologue	X Saint-Martin-de-la-Porte 24km
Sage-femme	X Le Bourg-d'Oisans 22km



Éducation

Crèche	1
Ecole maternelle Public	X Mizoën 13km
Ecole maternelle Privé	X Grenoble 49km
Ecole primaire Public	X Villar-d'Arène 5km
Ecole primaire Privé	X Briançon 31km
Collège Public	X Le Bourg-d'Oisans 22km
Collège Privé	X Saint-Ismier 42km
Lycée Public	X Saint-Michel-de-Maurienne 23km
Lycée Privé	X Saint-Jean-Saint-Nicolas 42km

Sources : Base Sirene des entreprises et de leurs établissements selon les dernières parutions officielles de 2025 portant sur l'année 2024 ([data.gouv](#)). Liste, localisation et tarifs des professionnels de santé selon les dernières parutions officielles de 2025 portant sur l'année 2024 ([opendatasoft](#)) et FINISS Extraction du Fichier des établissements selon les dernières parutions officielles de 2025 portant sur l'année 2024 ([data.gouv](#)). Adresse et géolocalisation des établissements d'enseignement du premier et second degrés selon les dernières parutions officielles de 2025 portant sur l'année 2024 ([data.education.gouv](#))

Villes autour de La Grave

Ville	Habitants	Superficie	Pop densité	Pop active	Taux chômage	Revenu moyen	Prix immobilier
Villar-d'Arène (1 avis)	300	77 km ²	4 h/km ²	49.3%	4%	20 110 €/an	2 377 €/m ²
Besse (1 avis)	154	25 km ²	6 h/km ²	37.7%	3.2%	NC	1 415 €/m ²
Clavans-en-Haut-Oisans (1 avis)	73	15 km ²	5 h/km ²	46.6%	1.4%	NC	2 250 €/m ²
Saint-Christophe-en-Oisans	99	123 km ²	1 h/km ²	49.5%	2%	NC	1 430 €/m ²
Mizoën	187	14 km ²	13 h/km ²	56.1%	2.7%	21 940 €/an	2 460 €/m ²
Les Deux Alpes (4 avis)	1 910	56 km ²	34 h/km ²	61.8%	1.7%	22 530 €/an	3 323 €/m ²
Le Freney-d'Oisans (1 avis)	260	14 km ²	19 h/km ²	49.6%	4.6%	20 790 €/an	955 €/m ²
Valloire (1 avis)	1 064	137 km ²	8 h/km ²	52.5%	1.6%	22 730 €/an	4 252 €/m ²
Saint-Jean-d'Arves (1 avis)	273	75 km ²	4 h/km ²	57.5%	1.8%	20 440 €/an	1 794 €/m ²
Auris	189	11 km ²	17 h/km ²	46.6%	3.7%	21 320 €/an	2 195 €/m ²
Le Monétier-les-Bains	923	97 km ²	10 h/km ²	50.7%	1.5%	21 670 €/an	3 576 €/m ²
Albiez-Montrond	350	48 km ²	7 h/km ²	47.1%	1.1%	21 820 €/an	2 817 €/m ²
Albiez-le-Jeune	139	12 km ²	12 h/km ²	48.9%	2.2%	19 490 €/an	2 876 €/m ²
Saint-Sorlin-d'Arves	347	39 km ²	9 h/km ²	61.4%	1.7%	21 120 €/an	3 157 €/m ²
Villard-Notre-Dame	25	14 km ²	2 h/km ²	72%	0%	NC	1 835 €/m ²

bien-dans-ma-ville.fr



Vous aimez votre ville ? Notez-la !

Et faites-nous part de vos remarques constructives



Avec

BIEN dans ma **VILLE** 