



Version web

Ville de Le Grau-du-Roi

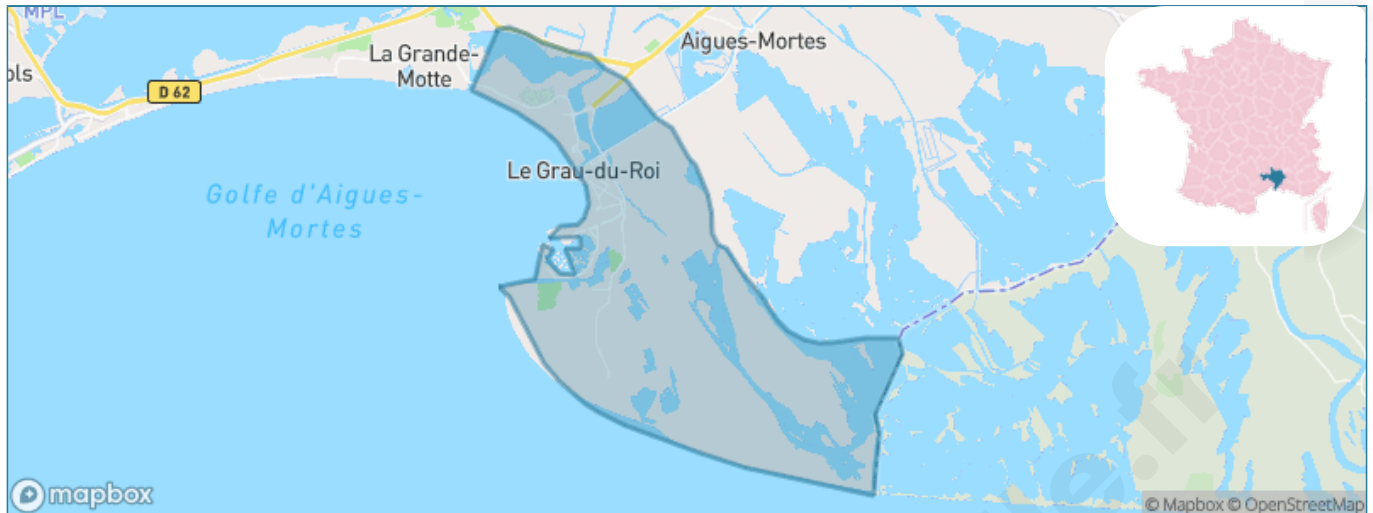
Présenté par

BIEN dans
ma **VILLE** 

Sommaire

Situation géographique	3
Statistiques sur la population	4
Evolution du nombre d'habitants	4
Tranche d'âge	5
0-14 ans	5
15-29 ans	5
30-44 ans	5
45-59 ans	5
60-74 ans	5
75-89 ans	5
90 ans et +	5
Activité professionnelle	5
Agriculteurs	5
Artisans, Commerçants	5
Cadres et sup.	5
Professions intermédiaires	5
Employé	5
Ouvrier	5
Retraité	5
Autres	5
Niveau de diplôme	6
Sans diplôme ou CEP	6
Brevet, BEPC, DNB	6
CAP-BEP ou équivalent	6
BAC ou équivalent	6
BAC+2	6
BAC+3 ou +4	6
BAC+5 ou plus	6
Composition des ménages	6
Couple sans enfant	6
Couple avec enfant(s)	6
Famille monoparentale	6
Colocation / Autre	6
Personnes seules	6
Profil électoraux	7
Premier tour	7
Sécurité	8
Evolution du nombre d'infractions	8
Pour comparer	9
Services à la population	10
Commerce	10
Éducation	10
Villes autour de Le Grau-du-Roi	11
Avis sur la ville de Le Grau-du-Roi	12
Moyenne par critère	12
Villes autour de Le Grau-du-Roi	12
Répartition des avis par note	12
Répartition des avis par note	12

Situation géographique



i Informations clés

- **Région** : Occitanie
- **Département** : Gard
- **Code postal** : 30240
- **Superficie** : 54 km²



Statistiques sur la population



Nombre d'habitants

8 588



Age moyen

53 ans



Pop active

32%



Taux chômage

11.2%



Pop densité

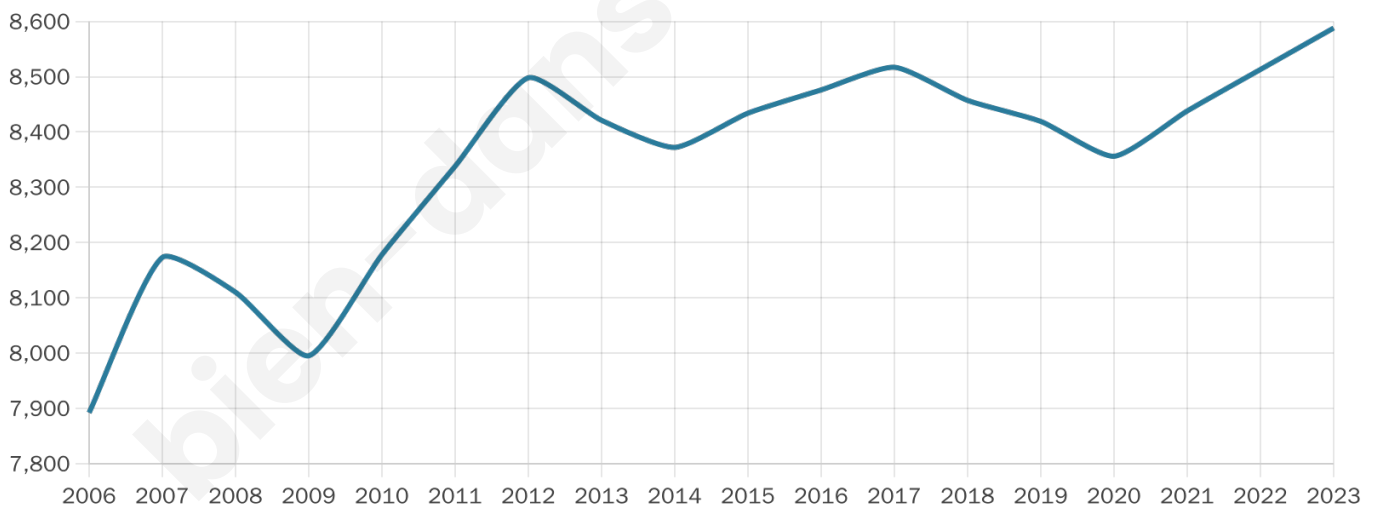
159 h/km²



Revenu moyen

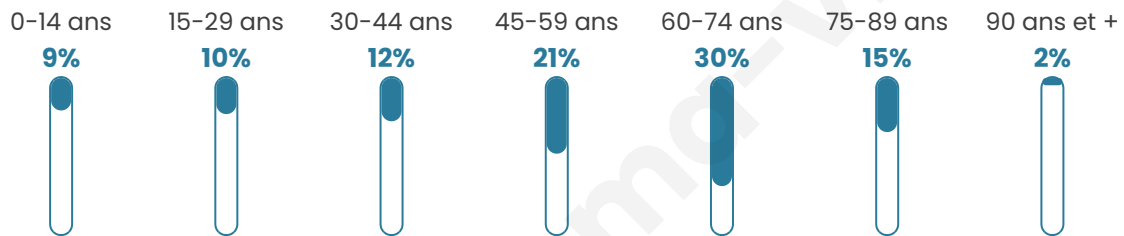
21 870 €/an

Evolution du nombre d'habitants

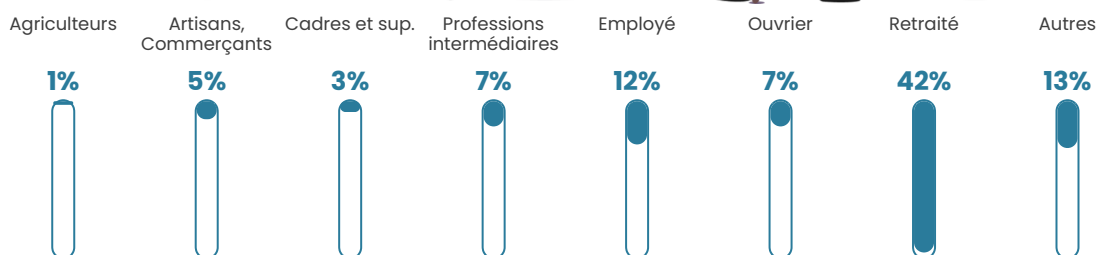


Sources : Institut national de la statistique et des études économiques (insee) selon Les dernières parutions officielles de 2024 portant sur les années 2020, 2021 et 2022.


Tranche d'âge




Activité professionnelle



Niveau de diplôme



Composition des ménages



Profils électoraux

Premier tour

	Marine LE PEN	37.09 %
	Emmanuel MACRON	22.20 %
	Éric ZEMMOUR	13.40 %
	Jean-Luc MÉLENCHON	11.91 %
	Valérie PÉCRESE	4.88 %
	Jean LASSALLE	2.86 %
	Fabien ROUSSEL	2.11 %
	Yannick JADOT	1.94 %
	Nicolas DUPONT-AIGNAN	1.60 %
	Anne HIDALGO	1.31 %
	Philippe POUTOU	0.45 %
	Nathalie ARTHAUD	0.26 %



8 890 inscrits

Participation : 76.11%

Votes blancs : 1.34%

Votes nuls : 0.47%

Second tour

	Emmanuel MACRON	39,83 %
	Marine LE PEN	60,17 %

8 894 inscrits

Participation : 75.39%

Votes blancs : 5.1%

Votes nuls : 2.07%

Sécurité



Agressions physiques / sexuelles

199



Cambriolages

55



Vols / dégradations

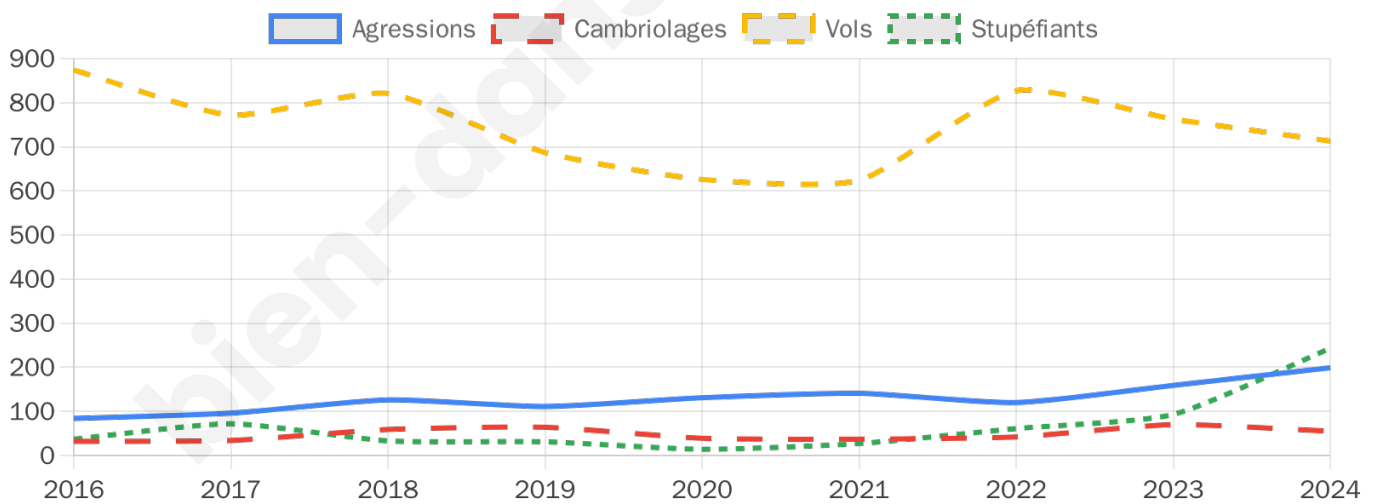
713



Stupéfiants

243

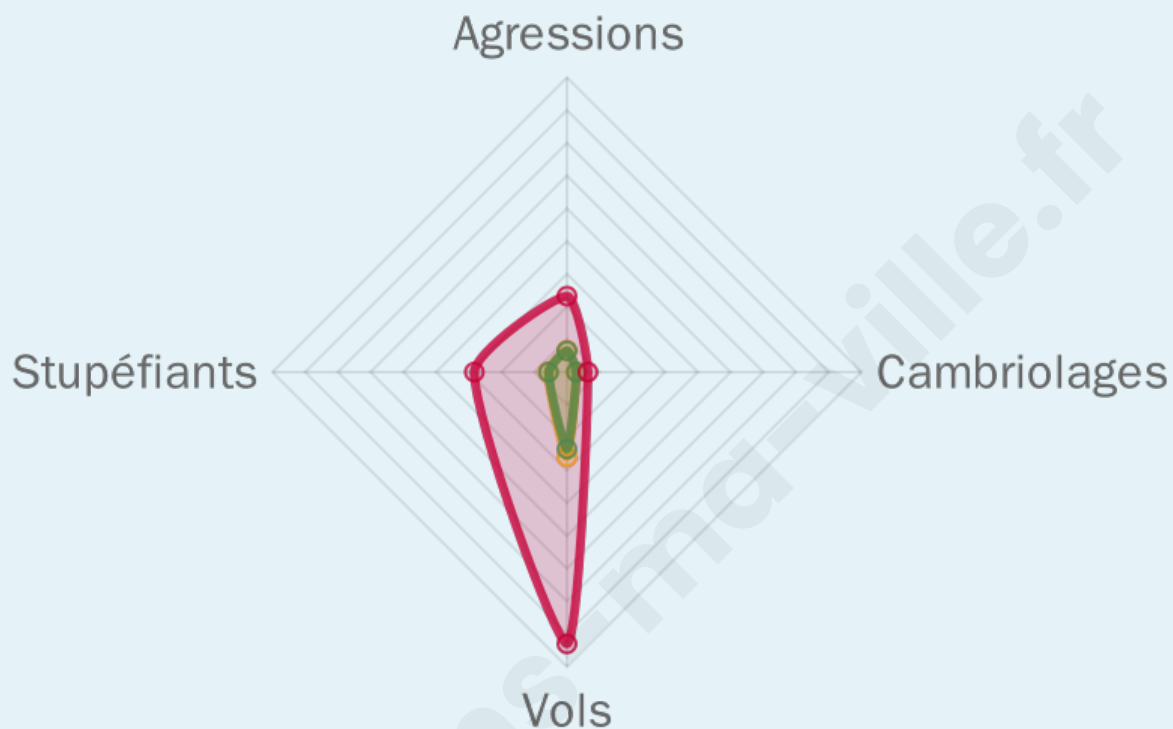
Evolution du nombre d'infractions



Pour comparer

(en proportion du nombre d'habitants)

■ Ville ■ Département ■ Région



Sources : Bases statistiques communale, départementale et régionale de la délinquance enregistrée par la police et la gendarmerie nationales selon les dernières parutions officielles de 2025 portant sur l'année 2024 ([data.gouv](https://data.gouv.fr)).

Agressions physiques / sexuelles : Violences sexuelles, coups et blessures volontaires intrafamiliaux, coups et blessures volontaires, autres coups, blessures volontaires et vols violents sans arme.

Cambriolages : Cambriolages de logements.

Vols : Vols avec armes, vols d'accessoires sur véhicules, vols dans les véhicules, vols de véhicules, vols sans violence contre des personnes, destructions, dégradations volontaires et escroqueries.

Stupéfiants : Trafic de stupéfiants dont (AFD) et usage de stupéfiants.

Services à la population



Commerce

Hypermarché	1
Supermarché	3
Superette	22
Boulangerie	10
Boucherie	15
Restaurant	174
Garage	12
Station-service	3
Banque	8
La poste	3
Coiffeur	34
Tabac	5
Bars / discothèque	33
Bibliothèque	X <u>La Grande-Motte</u> 5km
Cinéma	2
Vétérinaire	2



Santé

Pharmacie	4
Hôpital	1
Laboratoire d'analyses médicales	1
Etablissement pour handicapé	4
EHPA	1
Médecin	6
Dentiste	5
Chirurgien	X <u>La Grande-Motte</u> 5km
Dermatologue	X <u>Lunel</u> 15km
Anesthésiste	X <u>Lunel</u> 15km
Gastro-entérologue	X <u>Mauguio</u> 14km
Gynécologue	X <u>Lunel</u> 15km
Cancérologue	X <u>Lunel</u> 15km
Neurologue	X <u>Lunel</u> 15km
Ophtalmologue	X <u>La Grande-Motte</u> 5km
ORL	X <u>Mauguio</u> 13km
Cardiologue	X <u>Saint-Laurent-d'Aigouze</u> 12km
Pédiatre	X <u>Pérols</u> 16km
Pneumologue	X <u>Lunel</u> 15km
Psychologue	X <u>La Grande-Motte</u> 6km
Radiologue	X <u>Lunel</u> 15km
Rhumatologue	X <u>La Grande-Motte</u> 5km
Sage-femme	X <u>La Grande-Motte</u> 5km



Éducation

Crèche	1
Ecole maternelle Public	2
Ecole maternelle Privé	X <u>Langlade</u> 31km
Ecole primaire Public	1
Ecole primaire Privé	1
Collège Public	X <u>Aigues-Mortes</u> 6km
Collège Privé	1
Lycée Public	X <u>Lunel</u> 15km
Lycée Privé	X <u>La Grande-Motte</u> 7km

Sources : Base Sirene des entreprises et de leurs établissements selon les dernières parutions officielles de 2025 portant sur l'année 2024 ([data.gouv](#)). Liste, localisation et tarifs des professionnels de santé selon les dernières parutions officielles de 2025 portant sur l'année 2024 ([opendatasoft](#)) et FINISS Extraction du Fichier des établissements selon les dernières parutions officielles de 2025 portant sur l'année 2024 ([data.gouv](#)). Adresse et géolocalisation des établissements d'enseignement du premier et second degrés selon les dernières parutions officielles de 2025 portant sur l'année 2024 ([data.education.gouv](#))

Villes autour de Le Grau-du-Roi

Ville	Habitants	Superficie	Pop densité	Pop active	Taux chômage	Revenu moyen	Prix immobilier
Aigues-Mortes (20 avis)	8 699	57 km ²	153 h/km ²	44.6%	6.8%	22 900 €/an	3 237 €/m ²
La Grande-Motte (20 avis)	8 440	10 km ²	844 h/km ²	36.2%	5.6%	23 390 €/an	4 202 €/m ²
Candillargues	2 091	8 km ²	261 h/km ²	55.4%	5%	25 040 €/an	2 929 €/m ²
Saint-Nazaire-de-Pézan	625	5 km ²	125 h/km ²	47.2%	4.6%	22 140 €/an	2 605 €/m ²
Saint-Laurent-d'Aigouze (2 avis)	3 690	89 km ²	41 h/km ²	45.6%	4%	22 770 €/an	2 606 €/m ²
Saint-Just (2 avis)	3 293	6 km ²	549 h/km ²	50.5%	4.8%	24 370 €/an	2 549 €/m ²
Mauguio (20 avis)	16 522	49 km ²	337 h/km ²	45%	5.3%	25 140 €/an	3 712 €/m ²
Lansargues (2 avis)	3 233	18 km ²	180 h/km ²	46.2%	5.4%	24 270 €/an	3 066 €/m ²
Mudaison	3 009	8 km ²	376 h/km ²	48%	4.9%	24 820 €/an	3 132 €/m ²
Marsillargues	6 988	42 km ²	166 h/km ²	44.3%	5%	21 260 €/an	2 470 €/m ²
Pérols (15 avis)	9 615	6 km ²	1 603 h/km ²	44.2%	5.6%	26 950 €/an	3 635 €/m ²
Valergues (1 avis)	2 238	5 km ²	448 h/km ²	48%	3.7%	24 940 €/an	2 662 €/m ²
Le Cailar (5 avis)	2 578	30 km ²	86 h/km ²	45.6%	3.8%	23 320 €/an	2 290 €/m ²
Lunel (50 avis)	26 623	23 km ²	1 158 h/km ²	41.9%	7.8%	19 600 €/an	2 101 €/m ²
Palavas-les-Flots (42 avis)	6 133	2 km ²	3 067 h/km ²	35.3%	4.3%	22 190 €/an	4 412 €/m ²

Avis sur la ville de Le Grau-du-Roi



Moyenne par critère



Villes autour de Le Grau-du-Roi

Ville	Note globale	Sécurité	Éducation	Sport Loisir	Environnement	Vie pratique
Aigues-Mortes (20 avis)	3.3	3.4	3.5	3.1	3.4	3.0
La Grande-Motte (20 avis)	3.9	3.9	3.9	4.3	3.9	3.8
Candillargues	-	-	-	-	-	-
Saint-Nazaire-de-Pézan	-	-	-	-	-	-
Saint-Laurent-d'Aigouze (2 avis)	3.2	4.0	3.5	2.5	3.5	2.5
Saint-Just (2 avis)	3.9	4.5	4.0	4.0	4.0	3.0
Mauguio (20 avis)	3.5	3.3	3.3	3.8	3.5	3.6
Lansargues (2 avis)	3.1	3.5	3.5	3.0	3.0	2.5
Mudaison	-	-	-	-	-	-
Marsillargues	-	-	-	-	-	-
Pérois (15 avis)	3.6	3.3	3.7	3.5	4.0	3.5
Valergues (1 avis)	3.8	3.0	4.0	4.0	4.0	4.0
Le Caillar (5 avis)	3.5	2.8	3.4	3.2	4.6	3.4
Lunel (50 avis)	3.5	3.0	3.4	3.8	3.4	3.9
Palavas-les-Flots (42 avis)	2.6	2.3	2.8	3.0	2.7	2.3



Vous aimez votre ville ? Notez-la !

Et faites-nous part de vos remarques constructives



Avec

BIEN dans ma **VILLE** 