



Version web

# Ville de Gratreuil

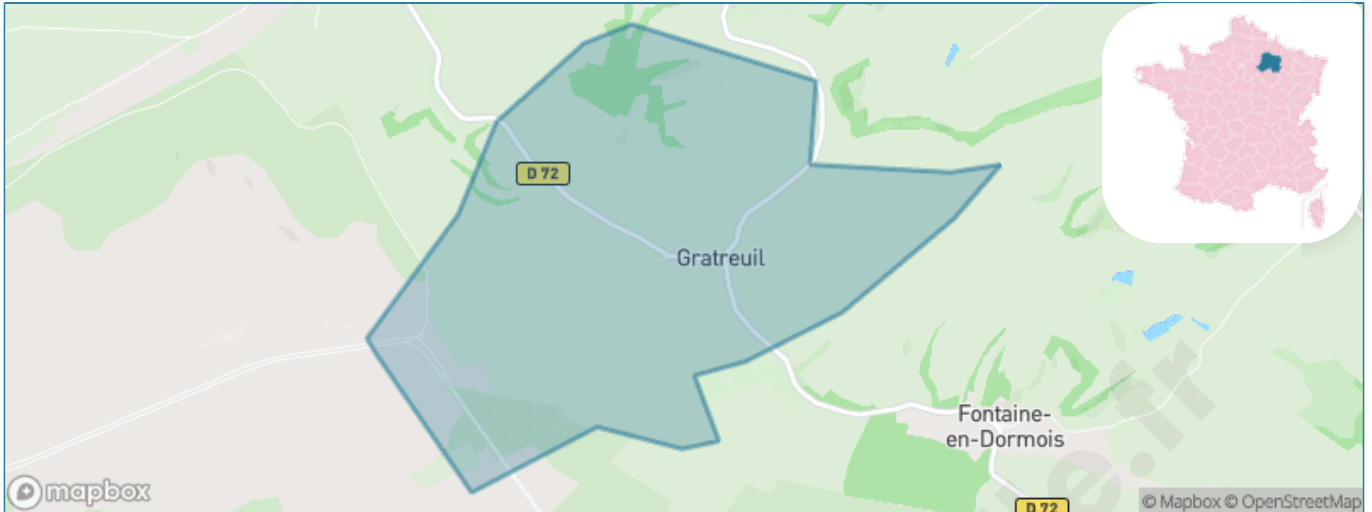
Présenté par

**BIEN** dans  
ma **VILLE** 

# Sommaire

Situation géographique .....	3
Statistiques sur la population .....	4
Evolution du nombre d'habitants .....	4
Tranche d'âge .....	5
0-14 ans .....	5
15-29 ans .....	5
30-44 ans .....	5
45-59 ans .....	5
60-74 ans .....	5
75-89 ans .....	5
90 ans et + .....	5
Activité professionnelle .....	5
Agriculteurs .....	5
Artisans, Commerçants .....	5
Cadres et sup. ....	5
Professions intermédiaires .....	5
Employé .....	5
Ouvrier .....	5
Retraité .....	5
Autres .....	5
Niveau de diplôme .....	7
Sans diplôme ou CEP .....	7
Brevet, BEPC, DNB .....	7
CAP-BEP ou équivalent .....	7
BAC ou équivalent .....	7
BAC+2 .....	7
BAC+3 ou +4 .....	7
BAC+5 ou plus .....	7
Composition des ménages .....	7
Couple sans enfant .....	7
Couple avec enfant(s) .....	7
Famille monoparentale .....	7
Colocation / Autre .....	7
Personnes seules .....	7
Profils électoraux .....	8
Premier tour .....	8
Sécurité .....	9
Evolution du nombre d'infractions .....	9
Pour comparer .....	10
Services à la population .....	11
Commerce .....	11
Éducation .....	11
Villes autour de Gratreuil .....	12

# Situation géographique



## i Informations clés

- **Région** : Grand Est
- **Département** : Marne
- **Code postal** : 51800
- **Superficie** : 4 km<sup>2</sup>



**Marne**  
LE DÉPARTEMENT

# Statistiques sur la population



Nombre d'habitants

**21**



Age moyen

**50 ans**



Pop active

**52.4%**



Taux chômage

**9.1%**



Pop densité

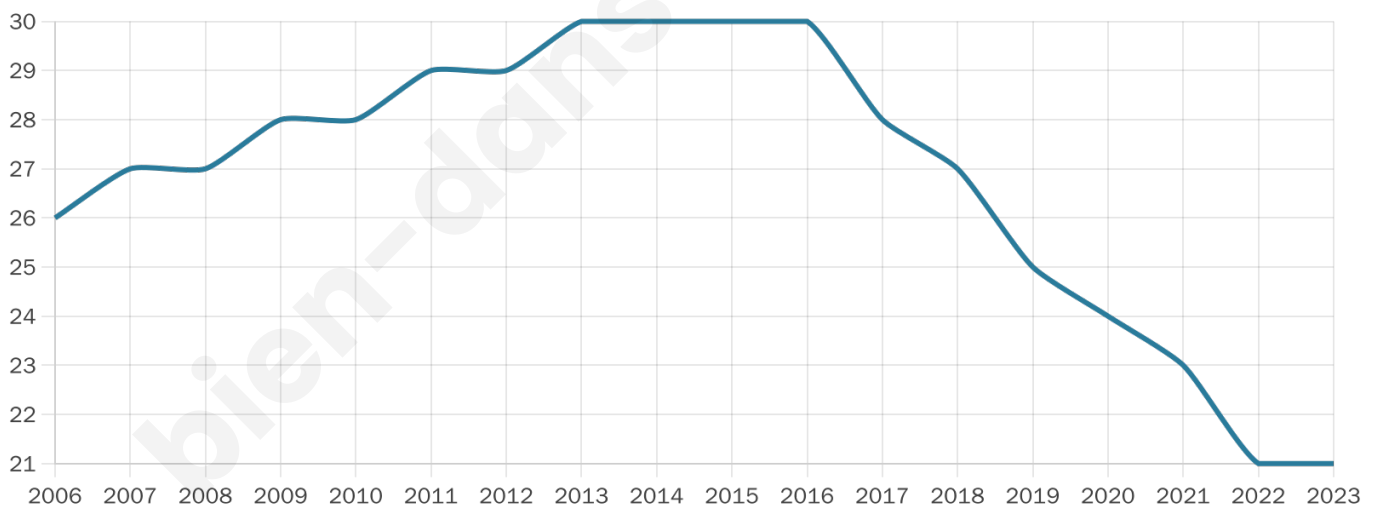
**5 h/km<sup>2</sup>**



Revenu moyen

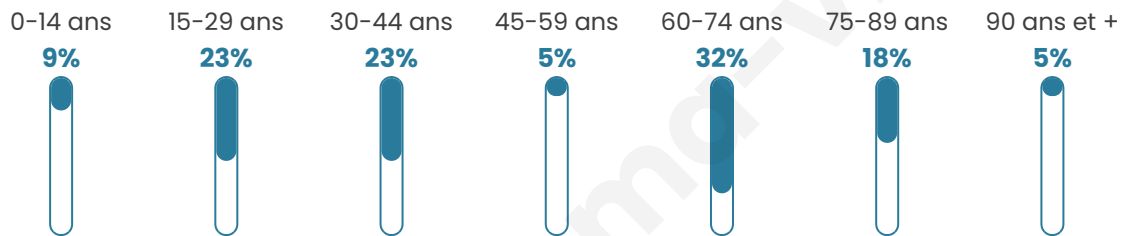
**NC**

## Evolution du nombre d'habitants

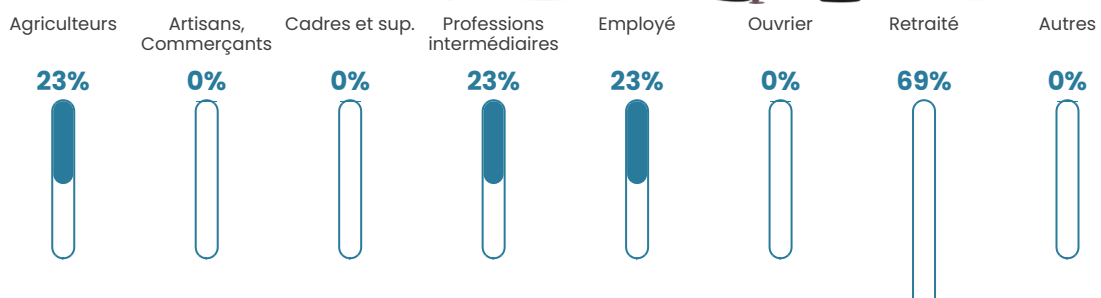


Sources : Institut national de la statistique et des études économiques (insee) selon Les dernières parutions officielles de 2024 portant sur les années 2020, 2021 et 2022.

## Tranche d'âge



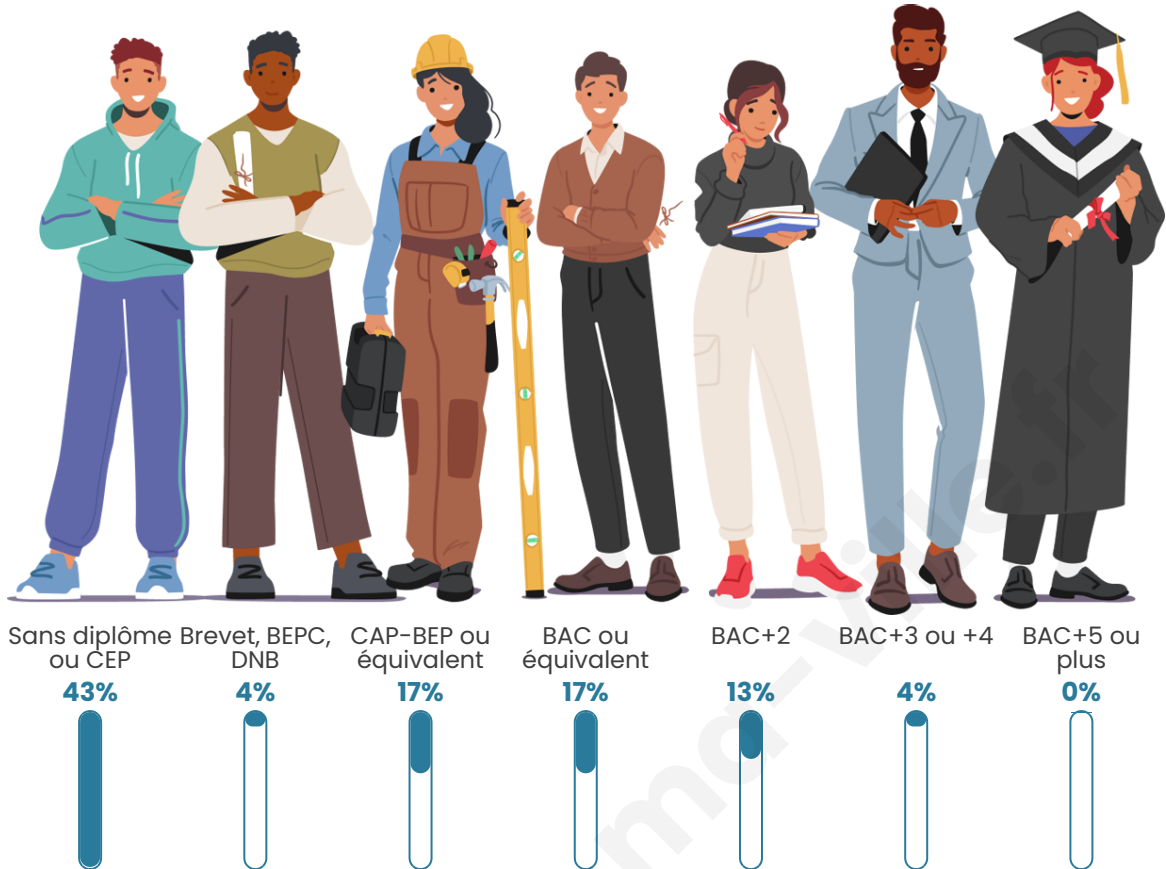
## Activité professionnelle






bien-dans-ma-ville.fr

## Niveau de diplôme














## Composition des ménages



# Profils électoraux

## Premier tour

	Emmanuel MACRON	47.62 %
	Marine LE PEN	19.05 %
	Nicolas DUPONT-AIGNAN	9.52 %
	Fabien ROUSSEL	4.76 %
	Jean LASSALLE	4.76 %
	Éric ZEMMOUR	4.76 %
	Jean-Luc MÉLENCHON	4.76 %
	Valérie PÉCRESSÉ	4.76 %
	Nathalie ARTHAUD	0.00 %
	Anne HIDALGO	0.00 %
	Yannick JADOT	0.00 %
	Philippe POUTOU	0.00 %



### 27 inscrits

Participation : 77.78%

Votes blancs : 0.00%

Votes nuls : 0.00%

## Second tour

	Emmanuel MACRON	68,42 %
	Marine LE PEN	31,58 %

### 27 inscrits

Participation : 74.07%

Votes blancs : 5%

Votes nuls : 0%

# Sécurité



Agressions physiques / sexuelles

0



Cambriolages

0



Vols / dégradations

0



Stupéfiants

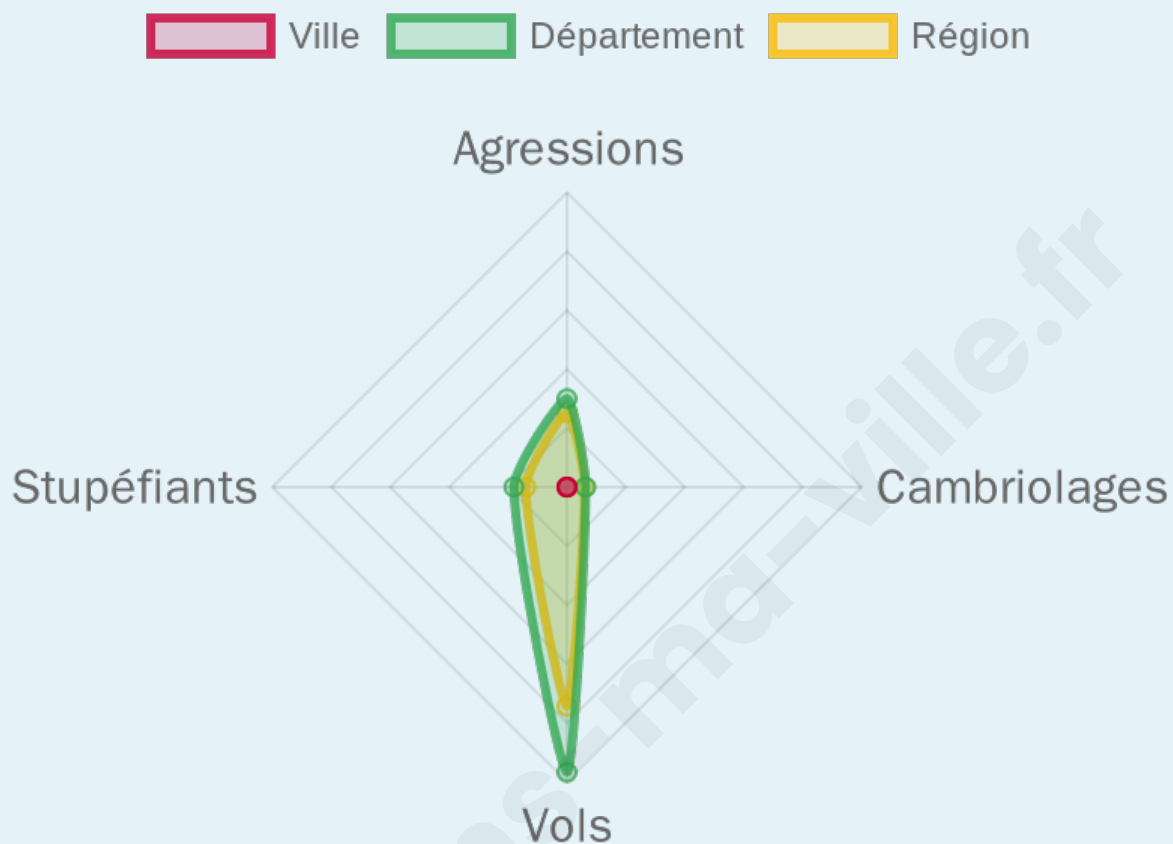
0

## Evolution du nombre d'infractions



## Pour comparer

(en proportion du nombre d'habitants)



Sources : Bases statistiques communale, départementale et régionale de la délinquance enregistrée par la police et la gendarmerie nationales selon les dernières parutions officielles de 2025 portant sur l'année 2024 ([data.gouv](https://data.gouv.fr)).

Agressions physiques / sexuelles : Violences sexuelles, coups et blessures volontaires intrafamiliaux, coups et blessures volontaires, autres coups, blessures volontaires et vols violents sans arme.

Cambriolages : Cambriolages de logements.

Vols : Vols avec armes, vols d'accessoires sur véhicules, vols dans les véhicules, vols de véhicules, vols sans violence contre des personnes, destructions, dégradations volontaires et escroqueries.

Stupéfiants : Trafic de stupéfiants dont (AFD) et usage de stupéfiants.

# Services à la population



## Commerce

Hypermarché	X <a href="#">Vouziers</a> 16km
Supermarché	X <a href="#">Vouziers</a> 16km
Superette	X <a href="#">Vouziers</a> 16km
Boulangerie	X <a href="#">Cernay-en-Dormois</a> 6km
Boucherie	X <a href="#">Vouziers</a> 15km
Restaurant	X <a href="#">Saint-Morel</a> 10km
Garage	X <a href="#">Ardeuil-et-Montfauxelles</a> 2km
Station-service	X <a href="#">Vouziers</a> 17km
Banque	X <a href="#">Grandpré</a> 16km
La poste	X <a href="#">Manre</a> 3km
Coiffeur	X <a href="#">Montcheutin</a> 10km
Tabac	X <a href="#">Les Islettes</a> 27km
Bars / discothèque	X <a href="#">Souain-Perthes-lès-Hurlus</a> 14km
Bibliothèque	X <a href="#">Vouziers</a> 17km
Cinéma	X <a href="#">Châlons-en-Champagne</a> 41km
Vétérinaire	X <a href="#">Grandpré</a> 12km



## Santé

Pharmacie	X <a href="#">Monthois</a> 7km
Hôpital	X <a href="#">Vouziers</a> 16km
Laboratoire d'analyses médicales	X <a href="#">Vouziers</a> 16km
Etablissement pour handicapé	X <a href="#">Grandpré</a> 16km
EHPA	X <a href="#">Sommepey-Tahure</a> 10km
Médecin	X <a href="#">Vienne-le-Château</a> 15km
Dentiste	X <a href="#">Grandpré</a> 16km
Chirurgien	X <a href="#">Sainte-Menehould</a> 23km
Dermatologue	X <a href="#">Sainte-Menehould</a> 23km
Anesthésiste	X <a href="#">Rethel</a> 38km
Gastro-entérologue	X <a href="#">Rethel</a> 38km
Gynécologue	X <a href="#">Châlons-en-Champagne</a> 39km
Cancérologue	X <a href="#">Reims</a> 49km
Neurologue	X <a href="#">Saint-Martin-sur-le-Pré</a> 40km
Ophtalmologue	X <a href="#">Sainte-Menehould</a> 23km
ORL	X <a href="#">Châlons-en-Champagne</a> 41km
Cardiologue	X <a href="#">Sainte-Menehould</a> 23km
Pédiatre	X <a href="#">Châlons-en-Champagne</a> 41km
Pneumologue	X <a href="#">Rethel</a> 38km
Psychologue	X <a href="#">Châlons-en-Champagne</a> 40km
Radiologue	X <a href="#">Rethel</a> 38km
Rhumatologue	X <a href="#">Reims</a> 48km
Sage-femme	X <a href="#">Vouziers</a> 16km



## Éducation

Crèche	X <a href="#">Olizy-Primat</a> 12km
Ecole maternelle Public	X <a href="#">Suippes</a> 18km
Ecole maternelle Privé	X <a href="#">Charleville-Mézières</a> 59km
Ecole primaire Public	X <a href="#">Monthois</a> 7km
Ecole primaire Privé	X <a href="#">Vouziers</a> 16km
Collège Public	X <a href="#">Grandpré</a> 16km
Collège Privé	X <a href="#">Vouziers</a> 16km
Lycée Public	X <a href="#">Vouziers</a> 16km
Lycée Privé	X <a href="#">Vouziers</a> 16km

Sources : Base Sirene des entreprises et de leurs établissements selon les dernières parutions officielles de 2025 portant sur l'année 2024 ([data.gouv](#)). Liste, localisation et tarifs des professionnels de santé selon les dernières parutions officielles de 2025 portant sur l'année 2024 ([opendatasoft](#)) et FINISS Extraction du Fichier des établissements selon les dernières parutions officielles de 2025 portant sur l'année 2024 ([data.gouv](#)). Adresse et géolocalisation des établissements d'enseignement du premier et second degrés selon les dernières parutions officielles de 2025 portant sur l'année 2024 ([data.education.gouv](#))

## Villes autour de Gratreuil

Ville	Habitants	Superficie	Pop densité	Pop active	Taux chômage	Revenu moyen	Prix immobilier
Ardeuil-et-Montfauvelles	79	4 km <sup>2</sup>	20 h/km <sup>2</sup>	35.4%	3.8%	NC	945 €/m <sup>2</sup>
Fontaine-en-Dormois	16	5 km <sup>2</sup>	3 h/km <sup>2</sup>	25%	18.8%	NC	NC
Séchault	59	10 km <sup>2</sup>	6 h/km <sup>2</sup>	55.9%	8.5%	NC	NC
Manre	108	18 km <sup>2</sup>	6 h/km <sup>2</sup>	47.2%	6.5%	23 540 €/an	NC
Marvaux-Vieux	69	11 km <sup>2</sup>	6 h/km <sup>2</sup>	50.7%	2.9%	NC	NC
Rouvroy-Ripont	5	11 km <sup>2</sup>	0 h/km <sup>2</sup>	0%	0%	NC	NC
Bouconville	58	15 km <sup>2</sup>	4 h/km <sup>2</sup>	46.6%	1.7%	NC	NC
Aure	40	12 km <sup>2</sup>	3 h/km <sup>2</sup>	42.5%	0%	NC	NC
Liry	92	12 km <sup>2</sup>	8 h/km <sup>2</sup>	37%	2.2%	NC	NC
Cernay-en-Dormois	137	24 km <sup>2</sup>	6 h/km <sup>2</sup>	39.4%	5.1%	21 520 €/an	875 €/m <sup>2</sup>
Monthois	390	12 km <sup>2</sup>	33 h/km <sup>2</sup>	50.5%	7.2%	23 800 €/an	NC
Vaux-lès-Mouron	77	2 km <sup>2</sup>	39 h/km <sup>2</sup>	54.5%	6.5%	NC	NC
Challerange	417	11 km <sup>2</sup>	38 h/km <sup>2</sup>	49.2%	4.3%	21 910 €/an	NC
Massiges	43	8 km <sup>2</sup>	5 h/km <sup>2</sup>	46.5%	4.7%	NC	714 €/m <sup>2</sup>
Brécy-Brières	73	8 km <sup>2</sup>	9 h/km <sup>2</sup>	47.9%	4.1%	NC	NC

bien-dans-ma-ville.fr



# Vous aimez votre ville ? Notez-la !

Et faites-nous part de vos remarques constructives



Avec

**BIEN** dans ma **VILLE** 