



Version web

Ville de Granzay-Gript

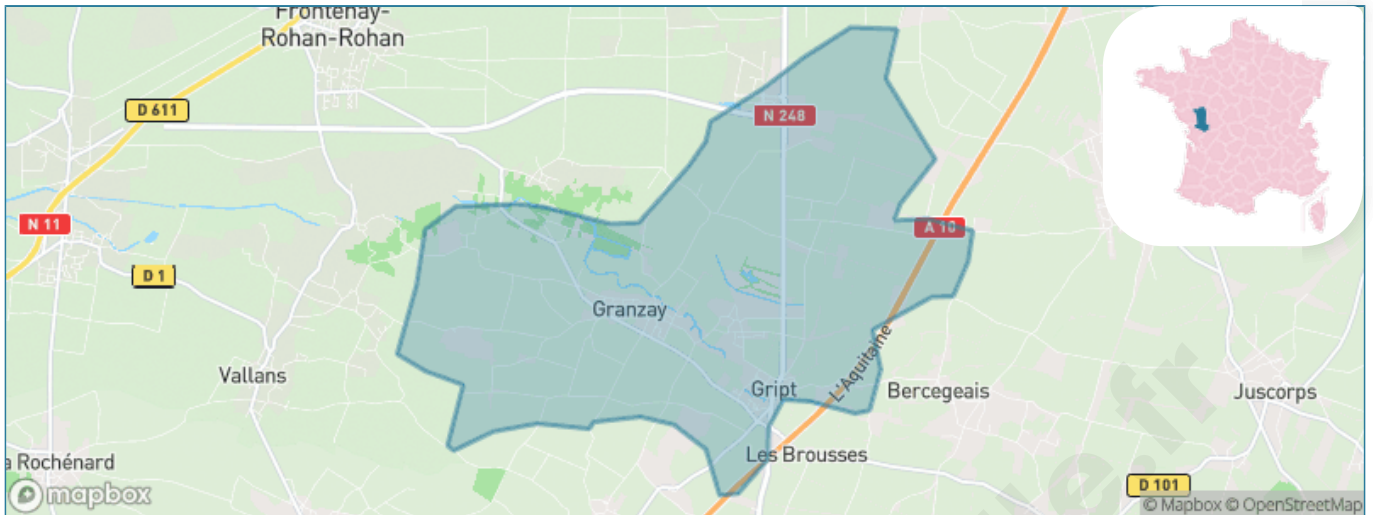
Présenté par

BIEN dans
ma **VILLE** 

Sommaire

Situation géographique	3
Statistiques sur la population	4
Evolution du nombre d'habitants	4
Tranche d'âge	5
0-14 ans	5
15-29 ans	5
30-44 ans	5
45-59 ans	5
60-74 ans	5
75-89 ans	5
90 ans et +	5
Activité professionnelle	5
Agriculteurs	5
Artisans, Commerçants	5
Cadres et sup.	5
Professions intermédiaires	5
Employé	5
Ouvrier	5
Retraité	5
Autres	5
Niveau de diplôme	6
Sans diplôme ou CEP	6
Brevet, BEPC, DNB	6
CAP-BEP ou équivalent	6
BAC ou équivalent	6
BAC+2	6
BAC+3 ou +4	6
BAC+5 ou plus	6
Composition des ménages	6
Couple sans enfant	6
Couple avec enfant(s)	6
Famille monoparentale	6
Colocation / Autre	6
Personnes seules	6
Profils électoraux	7
Premier tour	7
Sécurité	8
Evolution du nombre d'infractions	8
Pour comparer	9
Services à la population	10
Commerce	10
Éducation	10
Villes autour de Granzay-Gript	12

Situation géographique



i Informations clés

- **Région** : Nouvelle-Aquitaine
- **Département** : Deux-Sèvres
- **Code postal** : 79360
- **Superficie** : 21 km²



Statistiques sur la population



Nombre d'habitants

933



Age moyen

42 ans



Pop active

49.1%



Taux chômage

5.5%



Pop densité

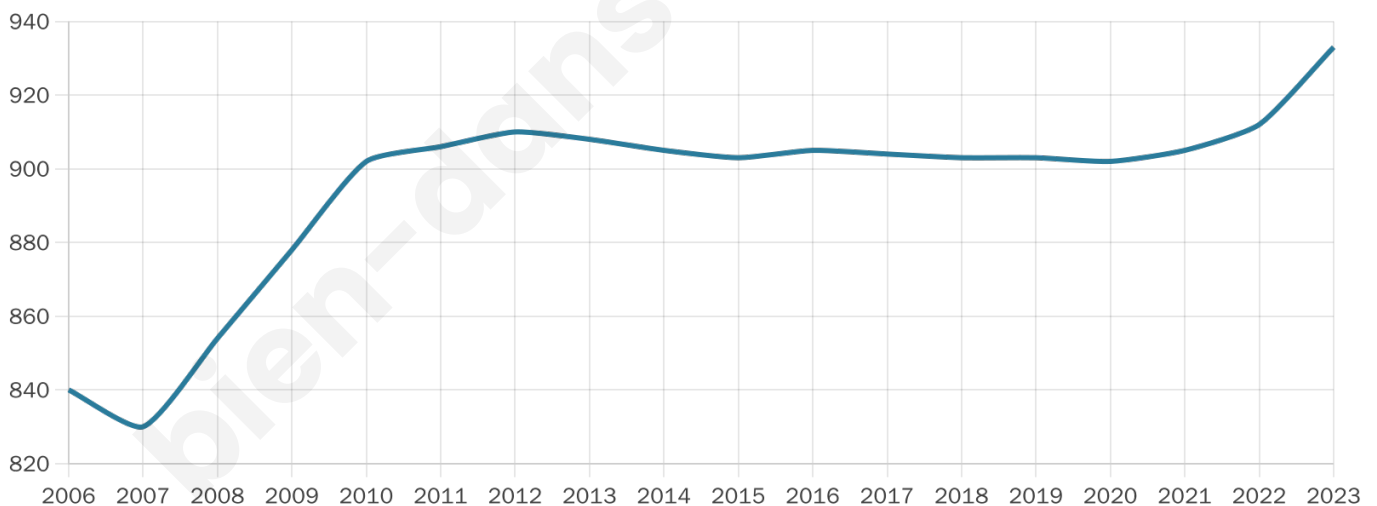
44 h/km²



Revenu moyen

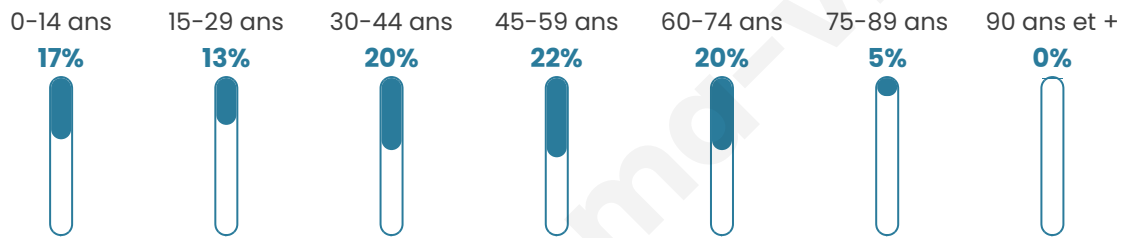
24 870 €/an

Evolution du nombre d'habitants

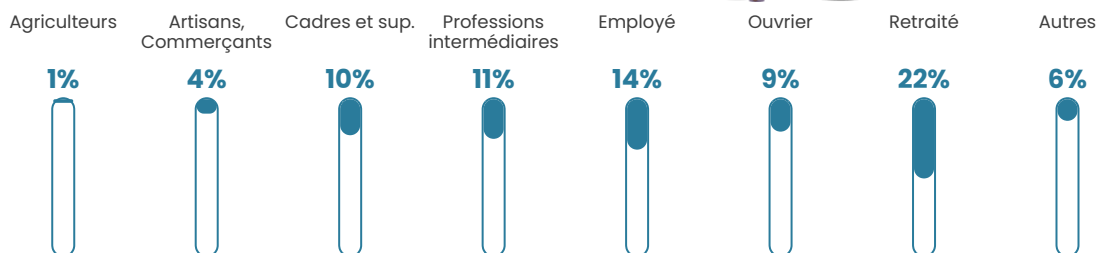


Sources : Institut national de la statistique et des études économiques (insee) selon Les dernières parutions officielles de 2024 portant sur les années 2020, 2021 et 2022.

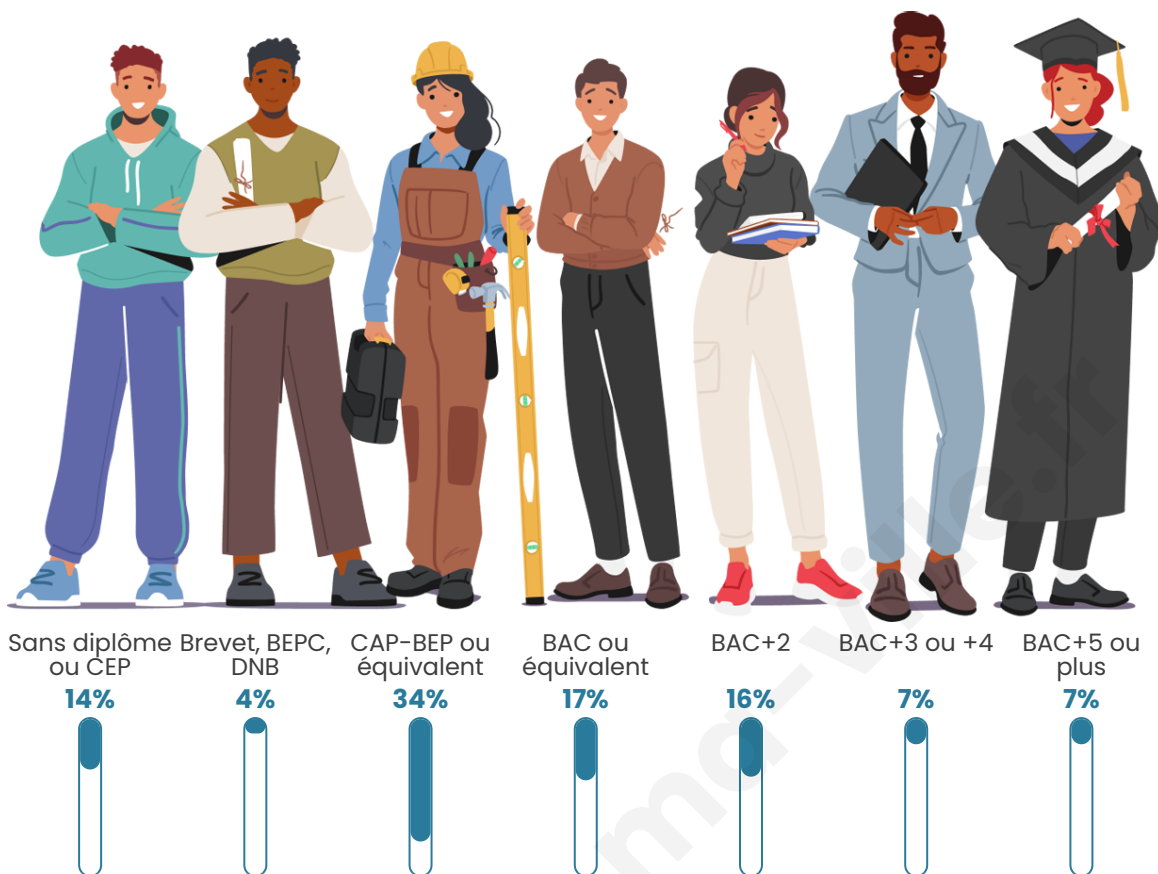
Tranche d'âge




Activité professionnelle



Niveau de diplôme















Composition des ménages



Profils électoraux

Premier tour

	Emmanuel MACRON	28.18 %
	Marine LE PEN	23.02 %
	Jean-Luc MÉLENCHON	21.48 %
	Jean LASSALLE	6.53 %
	Valérie PÉCRESSÉ	4.81 %
	Yannick JADOT	4.12 %
	Éric ZEMMOUR	3.78 %
	Fabien ROUSSEL	2.23 %
	Nathalie ARTHAUD	1.55 %
	Anne HIDALGO	1.55 %
	Nicolas DUPONT- AIGNAN	1.55 %
	Philippe POUTOU	1.20 %



690 inscrits

Participation : 86.23%

Votes blancs : 2.18%

Votes nuls : 0.00%

Second tour

	Emmanuel MACRON	60,93 %
	Marine LE PEN	39,07 %

690 inscrits

Participation : 80.58%

Votes blancs : 8.99%

Votes nuls : 2.16%

Sécurité



Agressions physiques / sexuelles

0



Cambriolages

0



Vols / dégradations

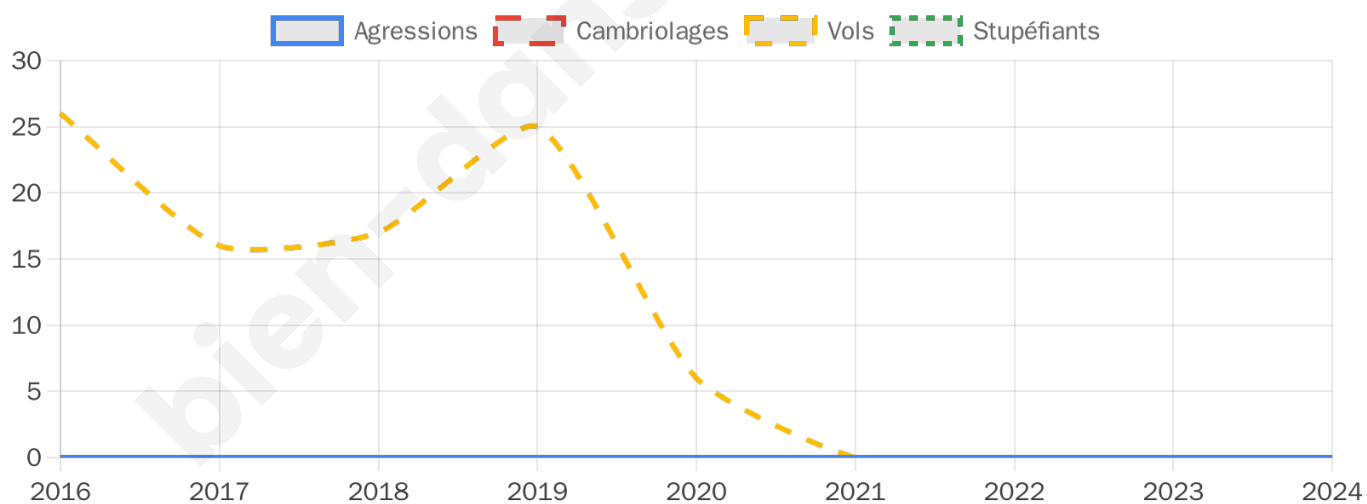
0



Stupéfiants

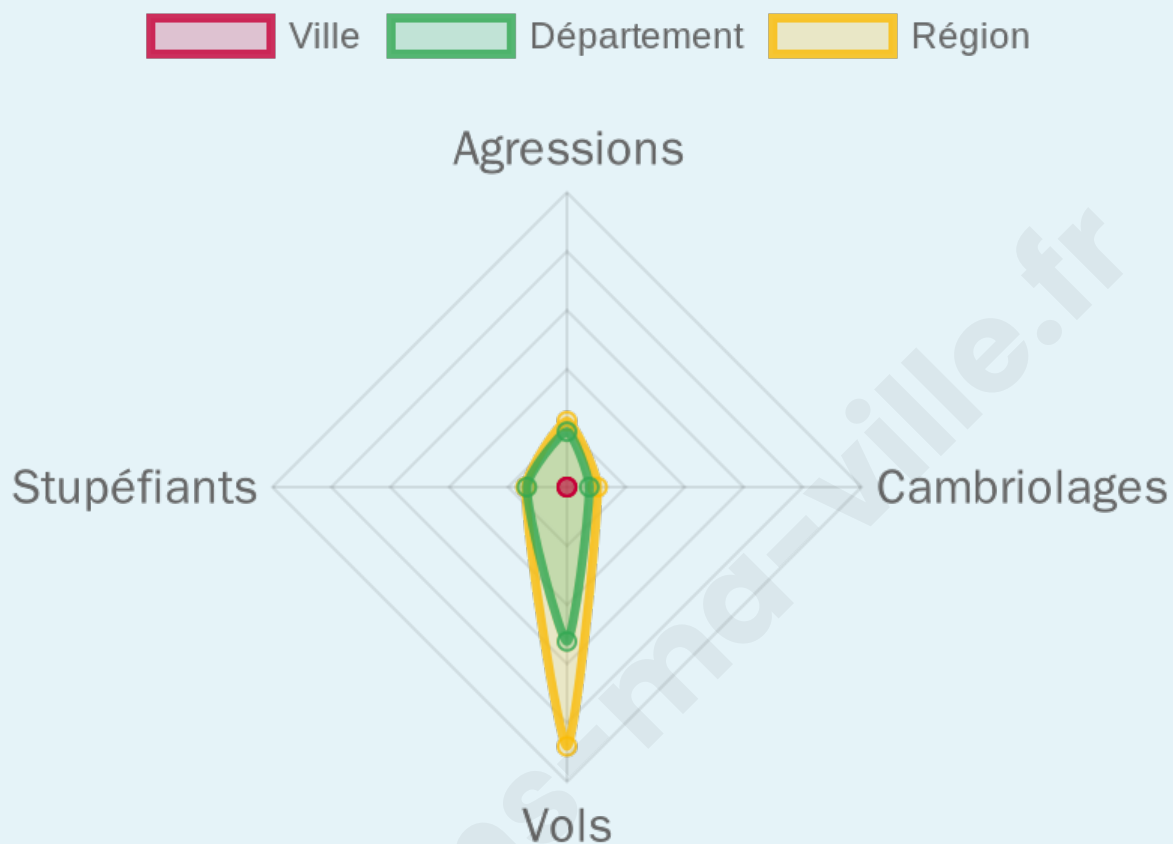
0

Evolution du nombre d'infractions



Pour comparer

(en proportion du nombre d'habitants)



Sources : Bases statistiques communale, départementale et régionale de la délinquance enregistrée par la police et la gendarmerie nationales selon les dernières parutions officielles de 2025 portant sur l'année 2024 ([data.gouv](https://data.gouv.fr)).

Agressions physiques / sexuelles : Violences sexuelles, coups et blessures volontaires intrafamiliaux, coups et blessures volontaires, autres coups, blessures volontaires et vols violents sans arme.

Cambriolages : Cambriolages de logements.

Vols : Vols avec armes, vols d'accessoires sur véhicules, vols dans les véhicules, vols de véhicules, vols sans violence contre des personnes, destructions, dégradations volontaires et escroqueries.

Stupéfiants : Trafic de stupéfiants dont (AFD) et usage de stupéfiants.

Services à la population



Commerce

Hypermarché	X <u>Niort</u> 10km
Supermarché	X <u>Beauvoir-sur-Niort</u> 3km
Superette	X <u>Fors</u> 5km
Boulangerie	X <u>Marigny</u> 2km
Boucherie	X <u>Beauvoir-sur-Niort</u> 4km
Restaurant	1
Garage	1
Station-service	X <u>Beauvoir-sur-Niort</u> 5km
Banque	X <u>Beauvoir-sur-Niort</u> 4km
La poste	X <u>Beauvoir-sur-Niort</u> 4km
Coiffeur	X <u>Beauvoir-sur-Niort</u> 2km
Tabac	X <u>Aiffres</u> 10km
Bars / discothèque	X <u>Beauvoir-sur-Niort</u> 4km
Bibliothèque	X <u>La Foye-Monjault</u> 6km
Cinéma	X <u>Niort</u> 12km
Vétérinaire	X <u>Beauvoir-sur-Niort</u> 3km



Santé

Pharmacie	X <u>Beauvoir-sur-Niort</u> 3km
Hôpital	X <u>Les Fosses</u> 10km
Laboratoire d'analyses médicales	X <u>Bessines</u> 10km
Etablissement pour handicapé	X <u>Aiffres</u> 10km
EHPA	X <u>Beauvoir-sur-Niort</u> 4km
Médecin	X <u>Beauvoir-sur-Niort</u> 4km
Dentiste	X <u>Beauvoir-sur-Niort</u> 3km
Chirurgien	X <u>Niort</u> 11km
Dermatologue	X <u>Niort</u> 12km
Anesthésiste	X <u>Niort</u> 11km
Gastro-entérologue	X <u>Niort</u> 11km
Gynécologue	X <u>Bessines</u> 10km
Cancérologue	X <u>Poitiers</u> 76km
Neurologue	X <u>Rouillé</u> 45km
Ophthalmologue	X <u>Bessines</u> 10km
ORL	X <u>Niort</u> 11km
Cardiologue	X <u>Bessines</u> 10km
Pédiatre	X <u>Aiffres</u> 10km
Pneumologue	X <u>Niort</u> 11km
Psychologue	X <u>Niort</u> 9km
Radiologue	X <u>Niort</u> 11km
Rhumatologue	X <u>Niort</u> 11km
Sage-femme	X <u>Bessines</u> 10km



Éducation

Crèche	X <u>Frontenay-Rohan-Rohan</u> 5km
Ecole maternelle Public	1
Ecole maternelle Privé	X <u>Marsac</u> 69km
Ecole primaire Public	1
Ecole primaire Privé	X <u>Frontenay-Rohan-Rohan</u> 7km
Collège Public	X <u>Frontenay-Rohan-Rohan</u> 7km
Collège Privé	X <u>Niort</u> 12km
Lycée Public	X <u>Niort</u> 11km

Sources : Base Sirene des entreprises et de leurs établissements selon les dernières parutions officielles de 2025 portant sur l'année 2024 ([data.gouv](#)). Liste, localisation et tarifs des professionnels de santé selon les dernières parutions officielles de 2025 portant sur l'année 2024 ([opendatasoft](#)) et FINISS Extraction du Fichier des établissements selon les dernières parutions officielles de 2025 portant sur l'année 2024 ([data.gouv](#)). Adresse et géolocalisation des établissements d'enseignement du premier et second degrés selon les dernières parutions officielles de 2025 portant sur l'année 2024 ([data.education.gouv](#))

bien-dans-ma-ville.fr

Villes autour de Granzay-Gript

Ville	Habitants	Superficie	Pop densité	Pop active	Taux chômage	Revenu moyen	Prix immobilier
Marigny	902	31 km ²	29 h/km ²	48%	3.5%	22 090 €/an	1 261 €/m ²
Beauvoir-sur-Niort (1 avis)	1 765	23 km ²	77 h/km ²	45.9%	3.1%	23 070 €/an	1 180 €/m ²
Fors (1 avis)	1 780	18 km ²	99 h/km ²	51.5%	3.3%	24 580 €/an	1 389 €/m ²
La Foye-Monjault	839	19 km ²	44 h/km ²	49.2%	3.1%	23 600 €/an	1 269 €/m ²
Vallans (1 avis)	840	9 km ²	93 h/km ²	50.1%	3.1%	25 530 €/an	1 323 €/m ²
Saint-Symphorien	1 983	19 km ²	104 h/km ²	47.2%	3.1%	25 530 €/an	1 342 €/m ²
Frontenay-Rohan-Rohan (1 avis)	2 967	33 km ²	90 h/km ²	47.8%	4%	24 990 €/an	1 210 €/m ²
Juscorps	382	6 km ²	64 h/km ²	51.3%	2.1%	23 040 €/an	1 122 €/m ²
Plaine-d'Argenson	1 006	44 km ²	23 h/km ²	49.6%	4.4%	21 590 €/an	1 064 €/m ²
Aiffres (4 avis)	5 419	25 km ²	217 h/km ²	44.9%	3.7%	25 020 €/an	1 422 €/m ²
Villiers-en-Bois	127	18 km ²	7 h/km ²	47.2%	3.9%	23 150 €/an	862 €/m ²
La Rochénard (1 avis)	518	8 km ²	65 h/km ²	45.9%	2.9%	24 540 €/an	1 299 €/m ²
Épannes	851	8 km ²	106 h/km ²	48.3%	2.6%	24 790 €/an	1 436 €/m ²
Les Fosses	425	12 km ²	35 h/km ²	52.2%	4.7%	22 360 €/an	1 194 €/m ²
Saint-Romans-des-Champs	169	4 km ²	42 h/km ²	54.4%	5.3%	23 280 €/an	956 €/m ²

bien-dans-ma-ville.fr



Vous aimez votre ville ? Notez-la !

Et faites-nous part de vos remarques constructives



Avec

BIEN dans
ma **VILLE** 