



Version web

Ville de Granville

Présenté par

BIEN dans
ma **VILLE** 

Sommaire

Situation géographique	3
Statistiques sur la population	4
Evolution du nombre d'habitants	4
Tranche d'âge	5
0-14 ans	5
15-29 ans	5
30-44 ans	5
45-59 ans	5
60-74 ans	5
75-89 ans	5
90 ans et +	5
Activité professionnelle	5
Agriculteurs	5
Artisans, Commerçants	5
Cadres et sup.	5
Professions intermédiaires	5
Employé	5
Ouvrier	5
Retraité	5
Autres	5
Niveau de diplôme	6
Sans diplôme ou CEP	6
Brevet, BEPC, DNB	6
CAP-BEP ou équivalent	6
BAC ou équivalent	6
BAC+2	6
BAC+3 ou +4	6
BAC+5 ou plus	6
Composition des ménages	6
Couple sans enfant	6
Couple avec enfant(s)	6
Famille monoparentale	6
Colocation / Autre	6
Personnes seules	6
Profil électoraux	7
Premier tour	7
Sécurité	8
Evolution du nombre d'infractions	8
Pour comparer	9
Services à la population	10
Commerce	10
Éducation	10
Villes autour de Granville	11
Avis sur la ville de Granville	12
Moyenne par critère	12
Villes autour de Granville	12
Répartition des avis par note	12
Répartition des avis par note	12

Situation géographique



i Informations clés

- **Région** : Normandie
- **Département** : Manche
- **Code postal** : 50400
- **Superficie** : 9 km²



Statistiques sur la population



Nombre d'habitants

12 510



Age moyen

51 ans



Pop active

35.9%



Taux chômage

10.1%



Pop densité

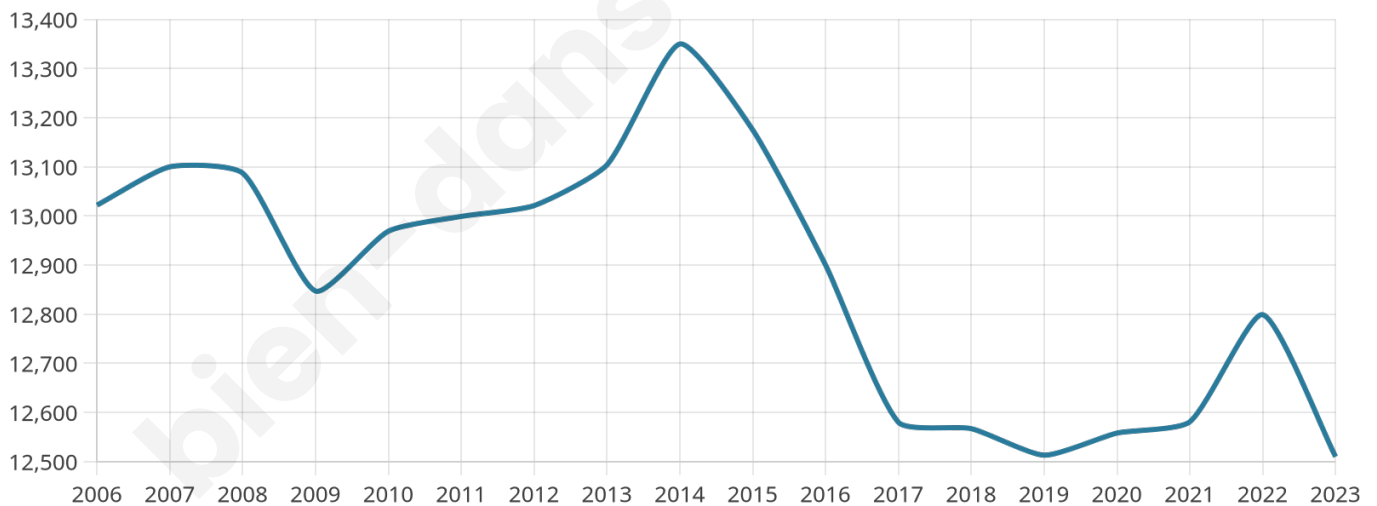
1 390 h/km²



Revenu moyen

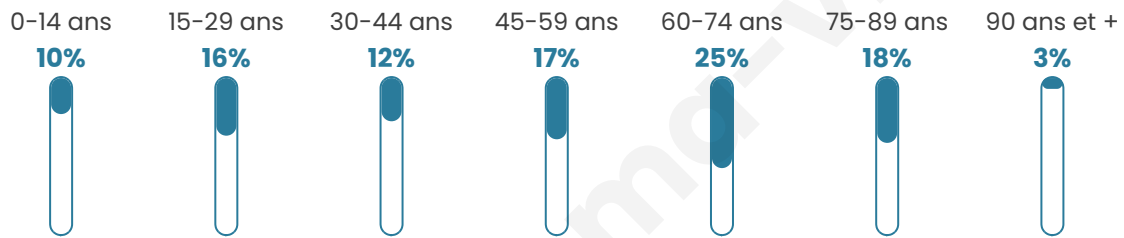
22 430 €/an

Evolution du nombre d'habitants

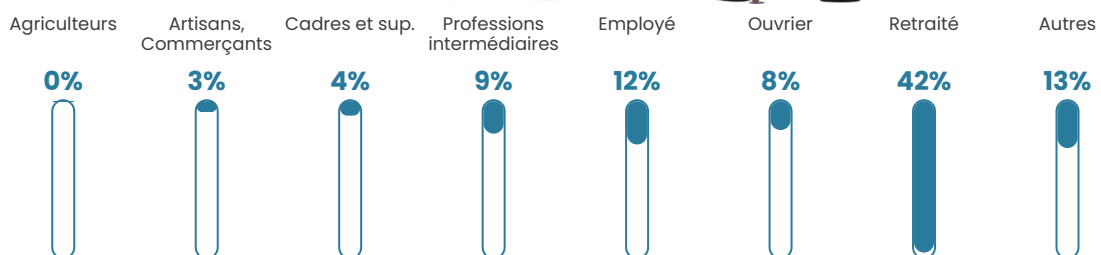


Sources : Institut national de la statistique et des études économiques (insee) selon Les dernières parutions officielles de 2024 portant sur les années 2020, 2021 et 2022.


Tranche d'âge




Activité professionnelle



Niveau de diplôme














Composition des ménages



Profils électoraux

Premier tour

	Emmanuel MACRON	38.35 %
	Jean-Luc MÉLENCHON	18.33 %
	Marine LE PEN	16.39 %
	Éric ZEMMOUR	6.10 %
	Valérie PÉCRESSÉ	5.65 %
	Yannick JADOT	5.43 %
	Fabien ROUSSEL	2.55 %
	Anne HIDALGO	2.03 %
	Jean LASSALLE	1.91 %
	Nicolas DUPONT- AIGNAN	1.85 %
	Nathalie ARTHAUD	0.74 %
	Philippe POUTOU	0.67 %



10 227 inscrits

Participation : 71.77%

Votes blancs : 1.38%

Votes nuls : 0.76%

Second tour

	Emmanuel MACRON	70,71 %
	Marine LE PEN	29,29 %

10 224 inscrits

Participation : 72.26%

Votes blancs : 6.29%

Votes nuls : 1.84%

Sécurité



Agressions physiques / sexuelles

107



Cambriolages

34



Vols / dégradations

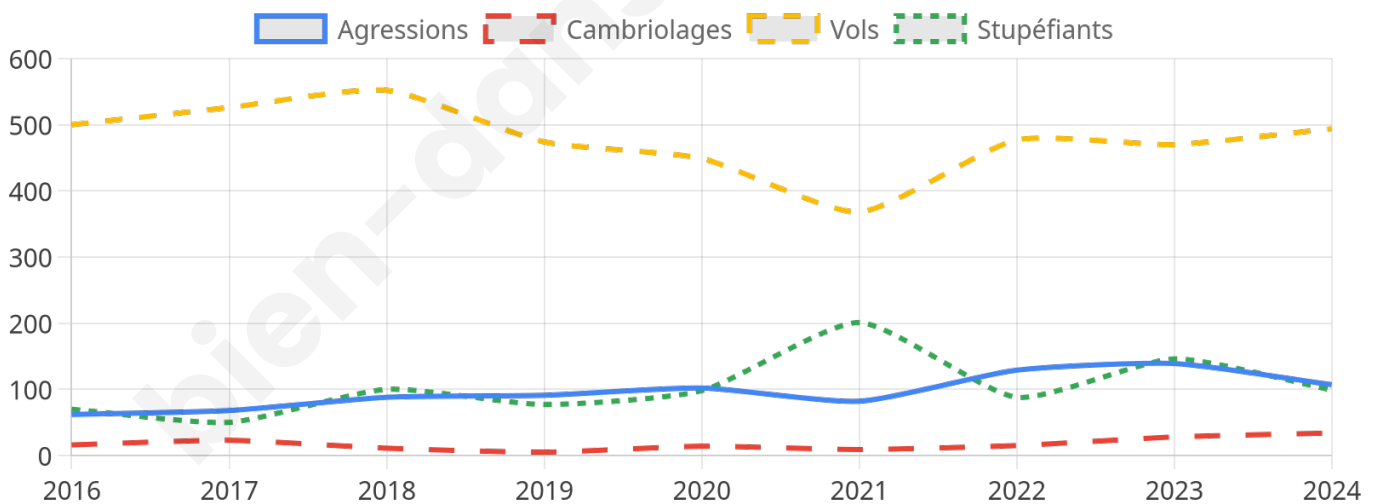
494



Stupéfiants

99

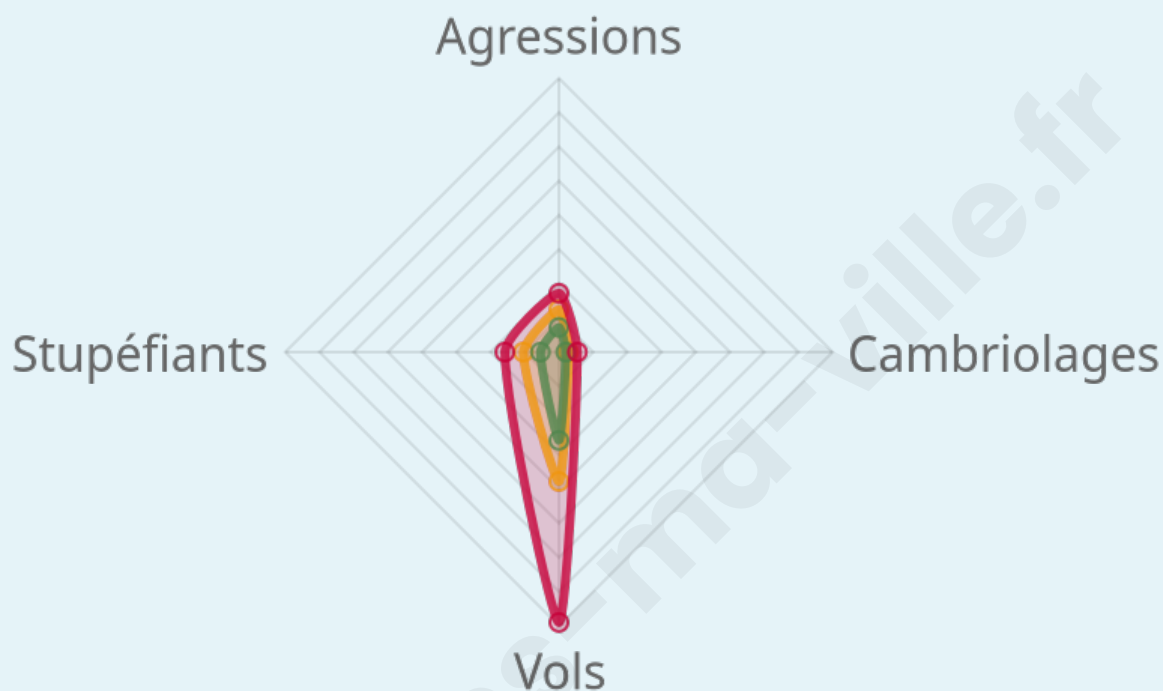
Evolution du nombre d'infractions



Pour comparer

(en proportion du nombre d'habitants)

Ville Département Région



Sources : Bases statistiques communale, départementale et régionale de la délinquance enregistrée par la police et la gendarmerie nationales selon les dernières parutions officielles de 2025 portant sur l'année 2024 ([data.gouv](https://data.gouv.fr)).

Agressions physiques / sexuelles : Violences sexuelles, coups et blessures volontaires intrafamiliaux, coups et blessures volontaires, autres coups, blessures volontaires et vols violents sans arme.

Cambriolages : Cambriolages de logements.

Vols : Vols avec armes, vols d'accessoires sur véhicules, vols dans les véhicules, vols de véhicules, vols sans violence contre des personnes, destructions, dégradations volontaires et escroqueries.

Stupéfiants : Trafic de stupéfiants dont (AFD) et usage de stupéfiants.

Services à la population



Commerce

Hypermarché	X <u>Avranches</u> 25km
Supermarché	5
Superette	4
Boulangerie	13
Boucherie	3
Restaurant	44
Garage	12
Station-service	2
Banque	9
La poste	22
Coiffeur	25
Tabac	1
Bars / discothèque	21
Bibliothèque	X <u>Hauteville-sur-Mer</u> 16km
Cinéma	4
Vétérinaire	3



Santé

Pharmacie	7
Hôpital	1
Laboratoire d'analyses médicales	1
Etablissement pour handicapé	4
EHPA	4
Médecin	5
Dentiste	7
Chirurgien	X <u>Marcey-les-Grèves</u> 23km
Dermatologue	2
Anesthésiste	X <u>Le Val-Saint-Père</u> 25km
Gastro-entérologue	X <u>Avranches</u> 25km
Gynécologue	1
Cancérologue	X <u>Avranches</u> 25km
Neurologue	2
Ophthalmologue	2
ORL	1
Cardiologue	1
Pédiatre	X <u>Donville-les-Bains</u> 2km
Pneumologue	1
Psychologue	1
Radiologue	3
Rhumatologue	X <u>Gavray-sur-Sienne</u> 20km
Sage-femme	3



Éducation

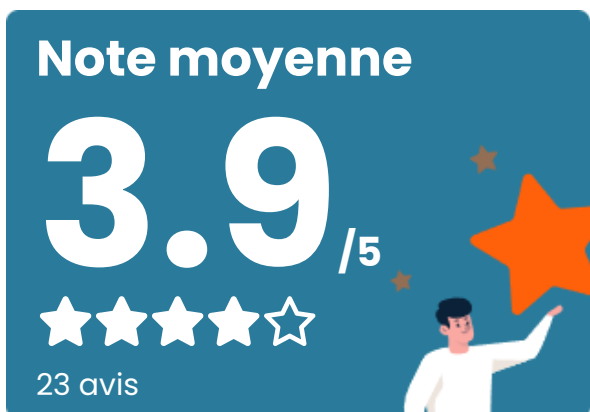
Crèche	2
Ecole maternelle Public	X <u>Saint-Pair-sur-Mer</u> 3km
Ecole maternelle Privé	X <u>Saint-Malo</u> 34km
Ecole primaire Public	3
Ecole primaire Privé	3
Collège Public	1
Collège Privé	1
Lycée Public	2
Lycée Privé	1

Sources : Base Sirene des entreprises et de leurs établissements selon les dernières parutions officielles de 2025 portant sur l'année 2024 ([data.gouv](#)). Liste, localisation et tarifs des professionnels de santé selon les dernières parutions officielles de 2025 portant sur l'année 2024 ([opendatasoft](#)) et FINISS Extraction du Fichier des établissements selon les dernières parutions officielles de 2025 portant sur l'année 2024 ([data.gouv](#)). Adresse et géolocalisation des établissements d'enseignement du premier et second degrés selon les dernières parutions officielles de 2025 portant sur l'année 2024 ([data.education.gouv](#))

Villes autour de Granville

Ville	Habitants	Superficie	Pop densité	Pop active	Taux chômage	Revenu moyen	Prix immobilier
Saint-Pair-sur-Mer (4 avis)	4 507	14 km ²	322 h/km ²	32.5%	2.9%	26 460 €/an	2 830 €/m ²
Donville-les-Bains (2 avis)	3 146	2 km ²	1 573 h/km ²	35.5%	4.2%	24 310 €/an	2 563 €/m ²
Yquelon	1 240	2 km ²	620 h/km ²	36.1%	2.5%	24 770 €/an	2 129 €/m ²
Longueville	638	4 km ²	160 h/km ²	36.7%	2.4%	27 000 €/an	1 638 €/m ²
Bréville-sur-Mer	791	6 km ²	132 h/km ²	38.9%	3%	28 500 €/an	2 364 €/m ²
Saint-Planchers (1 avis)	1 486	12 km ²	124 h/km ²	41.5%	2.6%	24 330 €/an	1 950 €/m ²
Saint-Aubin-des-Préaux	488	8 km ²	61 h/km ²	43%	3.7%	24 630 €/an	2 102 €/m ²
Coudeville-sur-Mer (1 avis)	887	8 km ²	111 h/km ²	43.7%	3.2%	24 890 €/an	1 505 €/m ²
Saint-Pierre-Langers	617	8 km ²	77 h/km ²	50.2%	2.8%	23 780 €/an	1 898 €/m ²
Hudimesnil	928	18 km ²	52 h/km ²	46.1%	3.2%	23 350 €/an	1 626 €/m ²
Bréhal (1 avis)	3 487	12 km ²	291 h/km ²	34.7%	3.2%	24 170 €/an	2 241 €/m ²
Saint-Jean-des-Champs (2 avis)	1 534	19 km ²	81 h/km ²	46.5%	2.7%	22 740 €/an	1 842 €/m ²
Carolles (5 avis)	774	3 km ²	258 h/km ²	32%	4.1%	26 330 €/an	2 325 €/m ²
Bricqueville-sur-Mer (2 avis)	1 261	12 km ²	105 h/km ²	44.5%	4.6%	23 770 €/an	2 059 €/m ²
Saint-Sauveur-la-Pommeraye	397	5 km ²	79 h/km ²	53.1%	2.5%	21 720 €/an	1 727 €/m ²

Avis sur la ville de Granville



Moyenne par critère



Villes autour de Granville

Ville	Note globale	Sécurité	Éducation	Sport Loisir	Environnement	Vie pratique
Saint-Pair-sur-Mer (4 avis)	4.7	4.8	4.8	4.5	4.5	4.8
Donville-les-Bains (2 avis)	3.3	3.5	3.5	3.5	4.0	2.0
Yquelon	-	-	-	-	-	-
Longueville	-	-	-	-	-	-
Bréville-sur-Mer	-	-	-	-	-	-
Saint-Planchers (1 avis)	2.8	4.0	4.0	2.0	3.0	1.0
Saint-Aubin-des-Préaux	-	-	-	-	-	-
Coudeville-sur-Mer (1 avis)	3.6	4.0	3.0	4.0	4.0	3.0
Saint-Pierre-Langers	-	-	-	-	-	-
Hudimesnil	-	-	-	-	-	-
Bréhal (1 avis)	3.4	5.0	5.0	0.0	4.0	3.0
Saint-Jean-des-Champs (2 avis)	3.6	4.0	3.0	3.0	4.0	4.0
Carolles (5 avis)	3.5	3.8	4.6	2.6	3.4	3.2
Bricqueville-sur-Mer (2 avis)	3.8	3.0	5.0	2.0	5.0	4.0
Saint-Sauveur-la-Pommeraye	-	-	-	-	-	-



Vous aimez votre ville ? Notez-la !

Et faites-nous part de vos remarques constructives



Avec

BIEN dans ma **VILLE** 