



Version web

# Ville de Granges-sur-Aube

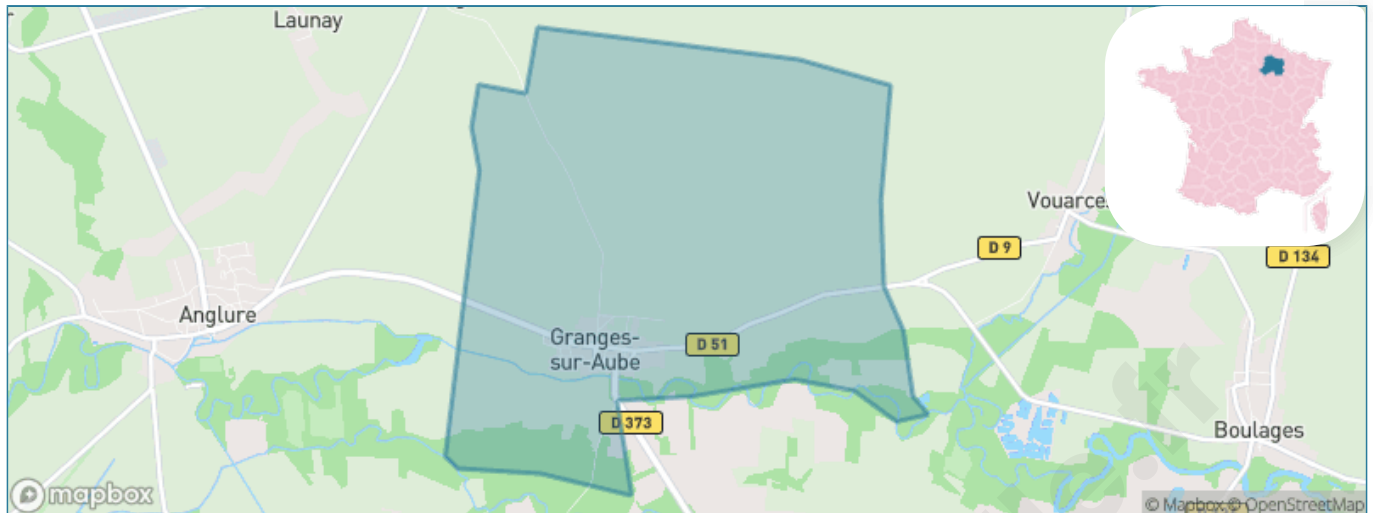
Présenté par

**BIEN** dans ma **VILLE** 

# Sommaire

|   |    |
|---|----|
| Situation géographique .....            | 3  |
| Statistiques sur la population .....    | 4  |
| Evolution du nombre d'habitants .....   | 4  |
| Tranche d'âge .....                     | 5  |
| 0-14 ans .....                          | 5  |
| 15-29 ans .....                         | 5  |
| 30-44 ans .....                         | 5  |
| 45-59 ans .....                         | 5  |
| 60-74 ans .....                         | 5  |
| 75-89 ans .....                         | 5  |
| 90 ans et + .....                       | 5  |
| Activité professionnelle .....          | 5  |
| Agriculteurs .....                      | 5  |
| Artisans, Commerçants .....             | 5  |
| Cadres et sup. ....                     | 5  |
| Professions intermédiaires .....        | 5  |
| Employé .....                           | 5  |
| Ouvrier .....                           | 5  |
| Retraité .....                          | 5  |
| Autres .....                            | 5  |
| Niveau de diplôme .....                 | 6  |
| Sans diplôme ou CEP .....               | 6  |
| Brevet, BEPC, DNB .....                 | 6  |
| CAP-BEP ou équivalent .....             | 6  |
| BAC ou équivalent .....                 | 6  |
| BAC+2 .....                             | 6  |
| BAC+3 ou +4 .....                       | 6  |
| BAC+5 ou plus .....                     | 6  |
| Composition des ménages .....           | 6  |
| Couple sans enfant .....                | 6  |
| Couple avec enfant(s) .....             | 6  |
| Famille monoparentale .....             | 6  |
| Colocation / Autre .....                | 6  |
| Personnes seules .....                  | 6  |
| Profils électoraux .....                | 7  |
| Premier tour .....                      | 7  |
| Sécurité .....                          | 8  |
| Evolution du nombre d'infractions ..... | 8  |
| Pour comparer .....                     | 9  |
| Services à la population .....          | 10 |
| Commerce .....                          | 10 |
| Éducation .....                         | 10 |
| Villes autour de Granges-sur-Aube ..... | 12 |

# Situation géographique



## i Informations clés

- **Région** : Grand Est
- **Département** : Marne
- **Code postal** : 51260
- **Superficie** : 8 km<sup>2</sup>



**Marne**  
LE DÉPARTEMENT

bien-dans-ma-ville

# Statistiques sur la population



Nombre d'habitants

**180**



Age moyen

**40 ans**



Pop active

**49.4%**



Taux chômage

**11.7%**



Pop densité

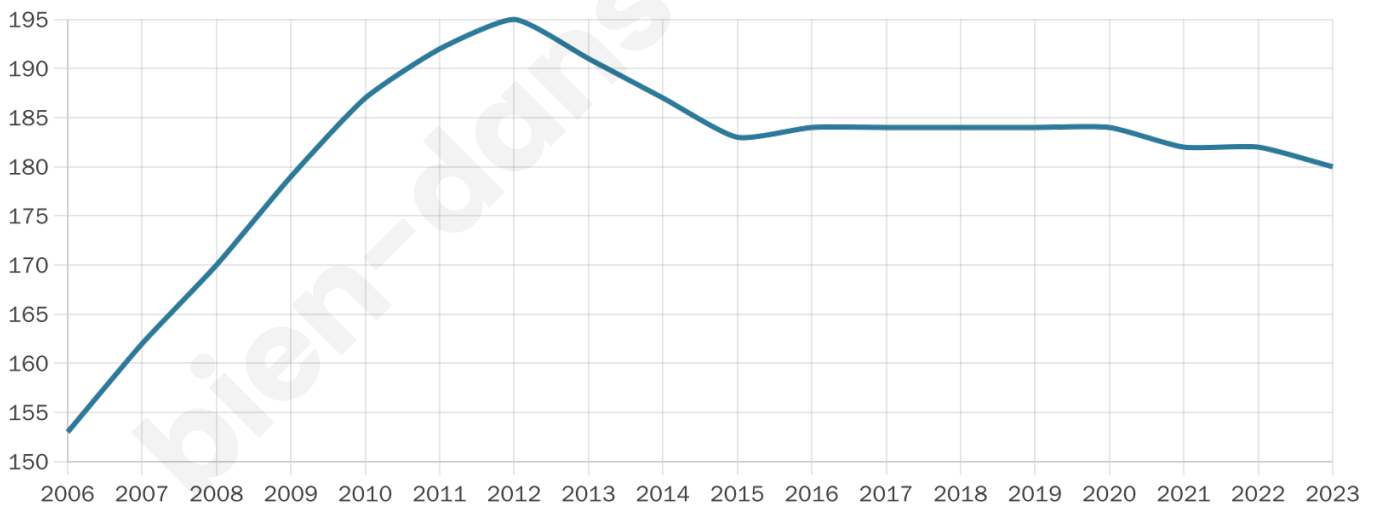
**23 h/km<sup>2</sup>**



Revenu moyen

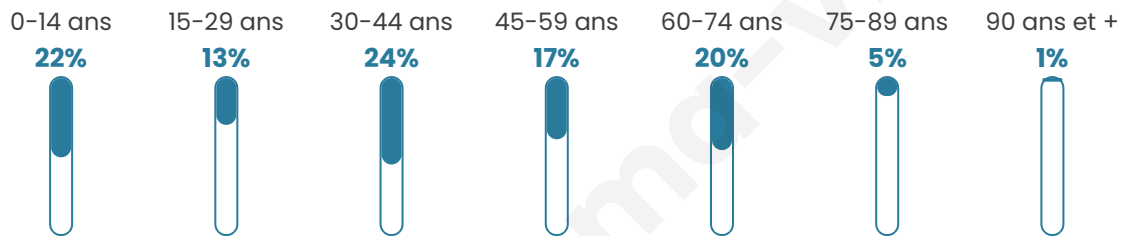
**20 910 €/an**

## Evolution du nombre d'habitants

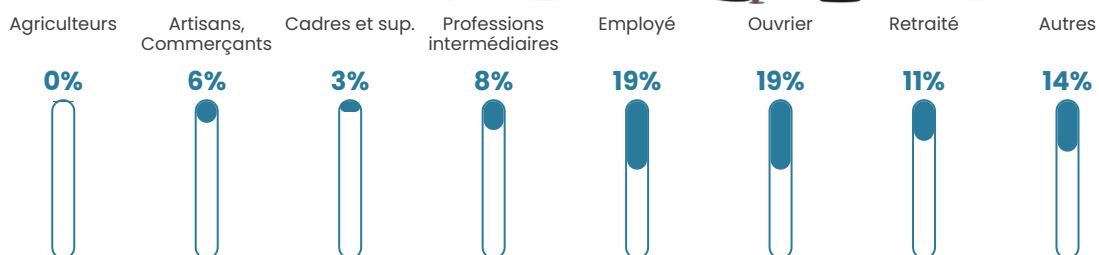


Sources : Institut national de la statistique et des études économiques (insee) selon Les dernières parutions officielles de 2024 portant sur les années 2020, 2021 et 2022.

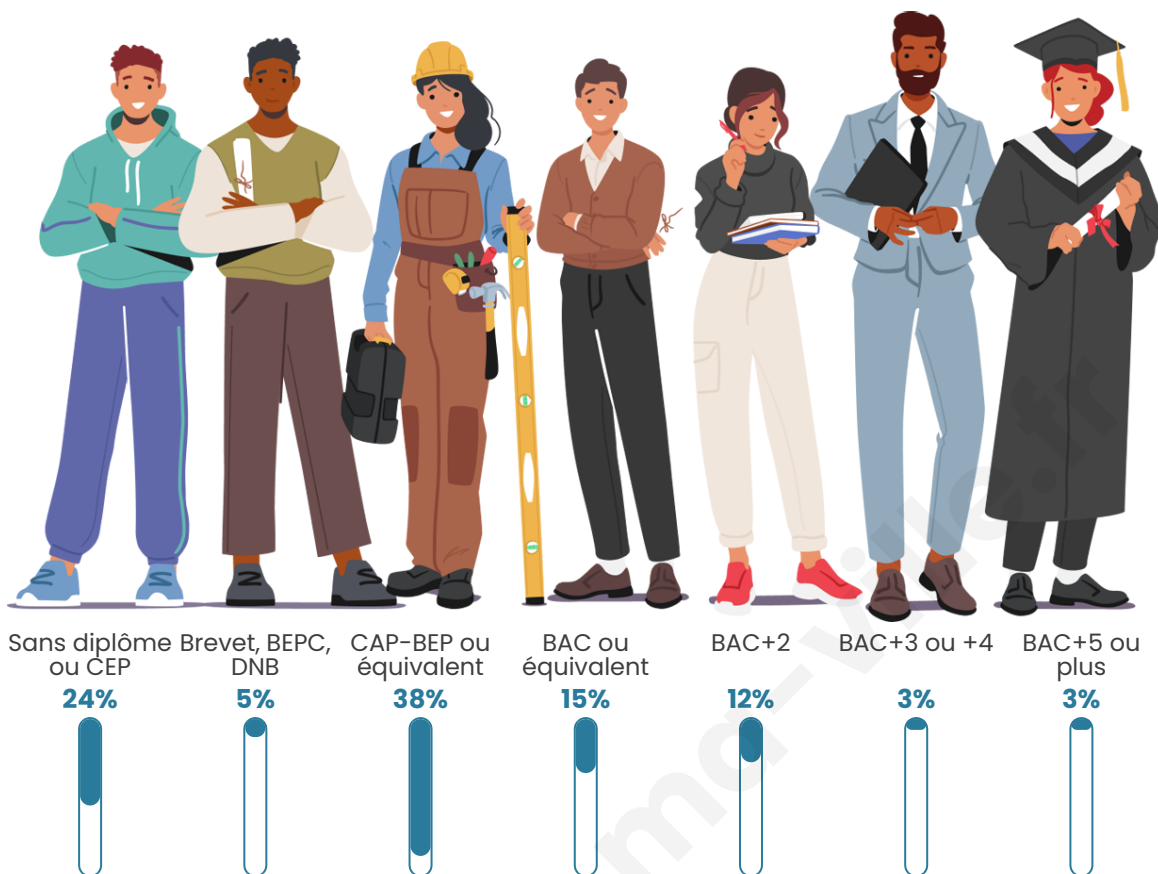
## Tranche d'âge




## Activité professionnelle



## Niveau de diplôme















## Composition des ménages



# Profils électoraux

## Premier tour

|   |                           |         |
|---|---------------------------|---------|
|    | Marine LE PEN             | 56.25 % |
|    | Emmanuel MACRON           | 26.25 % |
|    | Jean LASSALLE             | 5.00 %  |
|    | Éric ZEMMOUR              | 5.00 %  |
|    | Jean-Luc MÉLENCHON        | 2.50 %  |
|   | Valérie PÉCRESSÉ          | 2.50 %  |
|  | Philippe POUTOU           | 2.50 %  |
|  | Nathalie ARTHAUD          | 0.00 %  |
|  | Fabien ROUSSEL            | 0.00 %  |
|  | Anne HIDALGO              | 0.00 %  |
|  | Yannick JADOT             | 0.00 %  |
|  | Nicolas DUPONT-<br>AIGNAN | 0.00 %  |



### 110 inscrits

Participation : 78.18%

Votes blancs : 4.65%

Votes nuls : 2.33%

## Second tour

|   |                    |         |
|---|--------------------|---------|
|  | Emmanuel<br>MACRON | 31,17 % |
|  | Marine LE PEN      | 68,83 % |

### 110 inscrits

Participation : 79.09%

Votes blancs : 9.2%

Votes nuls : 2.3%

# Sécurité



Agressions physiques / sexuelles

0



Cambriolages

0



Vols / dégradations

0



Stupéfiants

0

## Evolution du nombre d'infractions



## Pour comparer

(en proportion du nombre d'habitants)



Sources : Bases statistiques communale, départementale et régionale de la délinquance enregistrée par la police et la gendarmerie nationales selon les dernières parutions officielles de 2025 portant sur l'année 2024 ([data.gouv](https://data.gouv.fr)).

Agressions physiques / sexuelles : Violences sexuelles, coups et blessures volontaires intrafamiliaux, coups et blessures volontaires, autres coups, blessures volontaires et vols violents sans arme.

Cambriolages : Cambriolages de logements.

Vols : Vols avec armes, vols d'accessoires sur véhicules, vols dans les véhicules, vols de véhicules, vols sans violence contre des personnes, destructions, dégradations volontaires et escroqueries.

Stupéfiants : Trafic de stupéfiants dont (AFD) et usage de stupéfiants.

# Services à la population



## Commerce

|                    |                                 |
|--------------------|---------------------------------|
| Hypermarché        | X <u>Romilly-sur-Seine</u> 11km |
| Supermarché        | X <u>Anglure</u> 3km            |
| Superette          | X <u>Saint-Just-Sauvage</u> 6km |
| Boulangerie        | X <u>Anglure</u> 3km            |
| Boucherie          | X <u>Romilly-sur-Seine</u> 11km |
| Restaurant         | X <u>Anglure</u> 3km            |
| Garage             | X <u>Vouarces</u> 4km           |
| Station-service    | X <u>Anglure</u> 2km            |
| Banque             | X <u>Anglure</u> 3km            |
| La poste           | X <u>Clesles</u> 6km            |
| Coiffeur           | X <u>Anglure</u> 2km            |
| Tabac              | X <u>Romilly-sur-Seine</u> 12km |
| Bars / discothèque | X <u>Anglure</u> 3km            |
| Bibliothèque       | X <u>Plancy-l'Abbaye</u> 9km    |
| Cinéma             | X <u>Anglure</u> 2km            |
| Vétérinaire        | X <u>Romilly-sur-Seine</u> 12km |



## Santé

|                                  |  |
|----------------------------------|--|
| Pharmacie                        | X <u>Anglure</u> 3km                       |
| Hôpital                          | X <u>Romilly-sur-Seine</u> 12km            |
| Laboratoire d'analyses médicales | X <u>Romilly-sur-Seine</u> 12km            |
| Etablissement pour handicapé     | X <u>Maizières-la-Grande-Paroisse</u> 10km |
| EHPA                             | X <u>Méry-sur-Seine</u> 9km                |
| Médecin                          | X <u>Anglure</u> 2km                       |
| Dentiste                         | X <u>Romilly-sur-Seine</u> 11km            |
| Chirurgien                       | X <u>Romilly-sur-Seine</u> 12km            |
| Dermatologue                     | X <u>La Chapelle-Saint-Luc</u> 34km        |
| Anesthésiste                     | X <u>Romilly-sur-Seine</u> 12km            |
| Gastro-entérologue               | X <u>Romilly-sur-Seine</u> 12km            |
| Gynécologue                      | X <u>Romilly-sur-Seine</u> 12km            |
| Cancérologue                     | X <u>Bezannes</u> 72km                     |
| Neurologue                       | X <u>Troyes</u> 37km                       |
| Ophthalmologue                   | X <u>Romilly-sur-Seine</u> 12km            |
| ORL                              | X <u>Troyes</u> 34km                       |
| Cardiologue                      | X <u>Romilly-sur-Seine</u> 12km            |
| Pédiatre                         | X <u>Romilly-sur-Seine</u> 11km            |
| Pneumologue                      | X <u>Épernay</u> 52km                      |
| Psychologue                      | X <u>La Chapelle-Saint-Luc</u> 34km        |
| Radiologue                       | X <u>Romilly-sur-Seine</u> 12km            |
| Rhumatologue                     | X <u>Romilly-sur-Seine</u> 12km            |
| Sage-femme                       | X <u>Romilly-sur-Seine</u> 12km            |



## Éducation

|                         |                                 |
|-------------------------|---------------------------------|
| Crèche                  | X <u>Saint-Just-Sauvage</u> 8km |
| Ecole maternelle Public | X <u>Anglure</u> 3km            |
| Ecole maternelle Privé  | X <u>Fismes</u> 82km            |
| Ecole primaire Public   | X <u>Anglure</u> 3km            |
| Ecole primaire Privé    | X <u>Romilly-sur-Seine</u> 11km |
| Collège Public          | X <u>Anglure</u> 3km            |
| Collège Privé           | X <u>Romilly-sur-Seine</u> 11km |
| Lycée Public            | X <u>Romilly-sur-Seine</u> 12km |

Lycée Privé

X Arcis-sur-Aube  
22km

Sources : Base Sirene des entreprises et de leurs établissements selon les dernières parutions officielles de 2025 portant sur l'année 2024 ([data.gouv](#)). Liste, localisation et tarifs des professionnels de santé selon les dernières parutions officielles de 2025 portant sur l'année 2024 ([opendatasoft](#)) et FINESS Extraction du Fichier des établissements selon les dernières parutions officielles de 2025 portant sur l'année 2024 ([data.gouv](#)). Adresse et géolocalisation des établissements d'enseignement du premier et second degrés selon les dernières parutions officielles de 2025 portant sur l'année 2024 ([data.education.gouv](#))

bien-dans-ma-ville.fr

## Villes autour de Granges-sur-Aube

| Ville                               | Habitants | Superficie         | Pop densité          | Pop active | Taux chômage | Revenu moyen | Prix immobilier        |
|-------------------------------------|-----------|--------------------|----------------------|------------|--------------|--------------|------------------------|
| Étrelles-sur-Aube                   | 158       | 10 km <sup>2</sup> | 16 h/km <sup>2</sup> | 50.6%      | 5.7%         | 24 310 €/an  | 1 057 €/m <sup>2</sup> |
| Bagneux                             | 405       | 13 km <sup>2</sup> | 31 h/km <sup>2</sup> | 50.9%      | 7.2%         | 23 190 €/an  | NC                     |
| Marsangis                           | 45        | 6 km <sup>2</sup>  | 8 h/km <sup>2</sup>  | 46.7%      | 2.2%         | NC           | NC                     |
| Anglure (1 avis)                    | 777       | 8 km <sup>2</sup>  | 97 h/km <sup>2</sup> | 44.5%      | 6.8%         | 21 190 €/an  | NC                     |
| Vouarces                            | 63        | 6 km <sup>2</sup>  | 11 h/km <sup>2</sup> | 33.3%      | 3.2%         | NC           | NC                     |
| Baudement                           | 98        | 8 km <sup>2</sup>  | 12 h/km <sup>2</sup> | 51%        | 5.1%         | 24 980 €/an  | NC                     |
| Boulagés                            | 224       | 11 km <sup>2</sup> | 20 h/km <sup>2</sup> | 46%        | 1.8%         | 22 870 €/an  | 931 €/m <sup>2</sup>   |
| Allemanche-Launay-et-Soyer (1 avis) | 121       | 15 km <sup>2</sup> | 8 h/km <sup>2</sup>  | 43.8%      | 6.6%         | 27 520 €/an  | NC                     |
| Saint-Saturnin                      | 47        | 8 km <sup>2</sup>  | 6 h/km <sup>2</sup>  | 38.3%      | 0%           | NC           | NC                     |
| La Chapelle-Lasson                  | 85        | 15 km <sup>2</sup> | 6 h/km <sup>2</sup>  | 41.2%      | 4.7%         | NC           | NC                     |
| Clesles                             | 615       | 13 km <sup>2</sup> | 47 h/km <sup>2</sup> | 48.8%      | 4.6%         | 22 740 €/an  | NC                     |
| Saint-Just-Sauvage (2 avis)         | 1 456     | 17 km <sup>2</sup> | 86 h/km <sup>2</sup> | 45.3%      | 5.6%         | 21 950 €/an  | NC                     |
| Longueville-sur-Aube                | 134       | 11 km <sup>2</sup> | 12 h/km <sup>2</sup> | 43.3%      | 2.2%         | 26 270 €/an  | 808 €/m <sup>2</sup>   |
| Courcemain                          | 95        | 10 km <sup>2</sup> | 10 h/km <sup>2</sup> | 44.2%      | 3.2%         | NC           | 385 €/m <sup>2</sup>   |
| Saint-Oulph                         | 320       | 10 km <sup>2</sup> | 32 h/km <sup>2</sup> | 50.6%      | 5%           | 22 660 €/an  | 1 281 €/m <sup>2</sup> |

bien-dans-ma-ville.fr



# Vous aimez votre ville ? Notez-la !

Et faites-nous part de vos remarques constructives



Avec

**BIEN** dans  
ma **VILLE** 