



Version web

# Ville de Granges-les- Beaumont

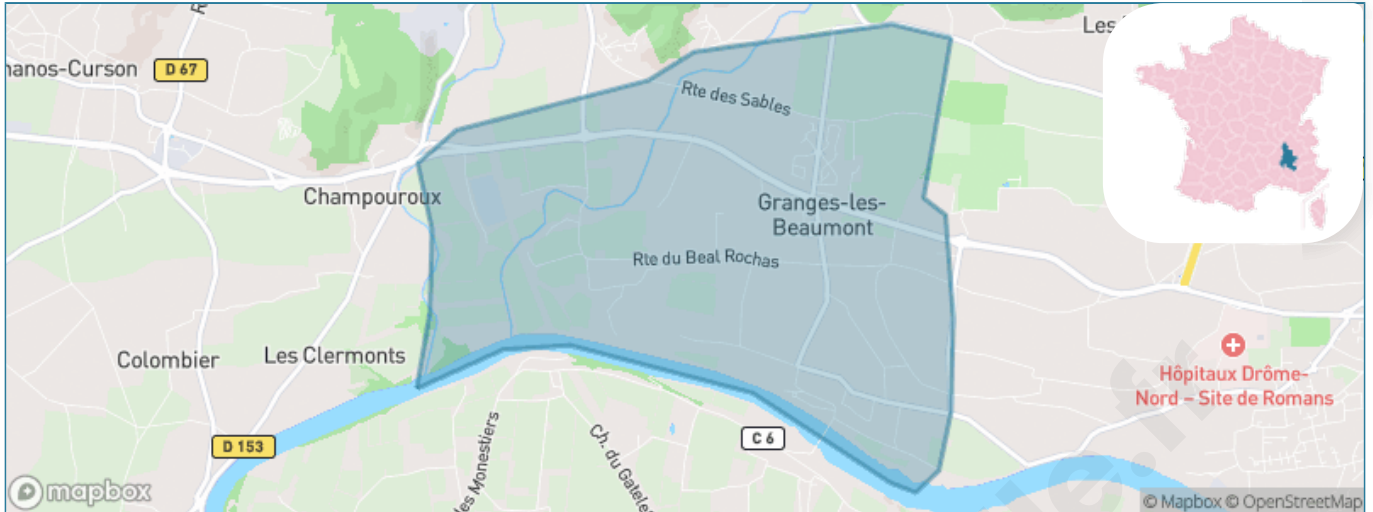
Présenté par

**BIEN** dans  
ma **VILLE** 

# Sommaire

Situation géographique .....	3
Statistiques sur la population .....	4
Evolution du nombre d'habitants .....	4
Tranche d'âge .....	5
0-14 ans .....	5
15-29 ans .....	5
30-44 ans .....	5
45-59 ans .....	5
60-74 ans .....	5
75-89 ans .....	5
90 ans et + .....	5
Activité professionnelle .....	5
Agriculteurs .....	5
Artisans, Commerçants .....	5
Cadres et sup. ....	5
Professions intermédiaires .....	5
Employé .....	5
Ouvrier .....	5
Retraité .....	5
Autres .....	5
Niveau de diplôme .....	6
Sans diplôme ou CEP .....	6
Brevet, BEPC, DNB .....	6
CAP-BEP ou équivalent .....	6
BAC ou équivalent .....	6
BAC+2 .....	6
BAC+3 ou +4 .....	6
BAC+5 ou plus .....	6
Composition des ménages .....	6
Couple sans enfant .....	6
Couple avec enfant(s) .....	6
Famille monoparentale .....	6
Colocation / Autre .....	6
Personnes seules .....	6
Profils électoraux .....	7
Premier tour .....	7
Sécurité .....	8
Evolution du nombre d'infractions .....	8
Pour comparer .....	9
Services à la population .....	10
Commerce .....	10
Éducation .....	10
Villes autour de Granges-les-Beaumont .....	12

# Situation géographique



## i Informations clés

- **Région** : Auvergne-Rhône-Alpes
- **Département** : Drôme
- **Code postal** : 26600
- **Superficie** : 7 km<sup>2</sup>



# Statistiques sur la population



Nombre d'habitants

**949**



Age moyen

**44 ans**



Pop active

**47.2%**



Taux chômage

**7.9%**



Pop densité

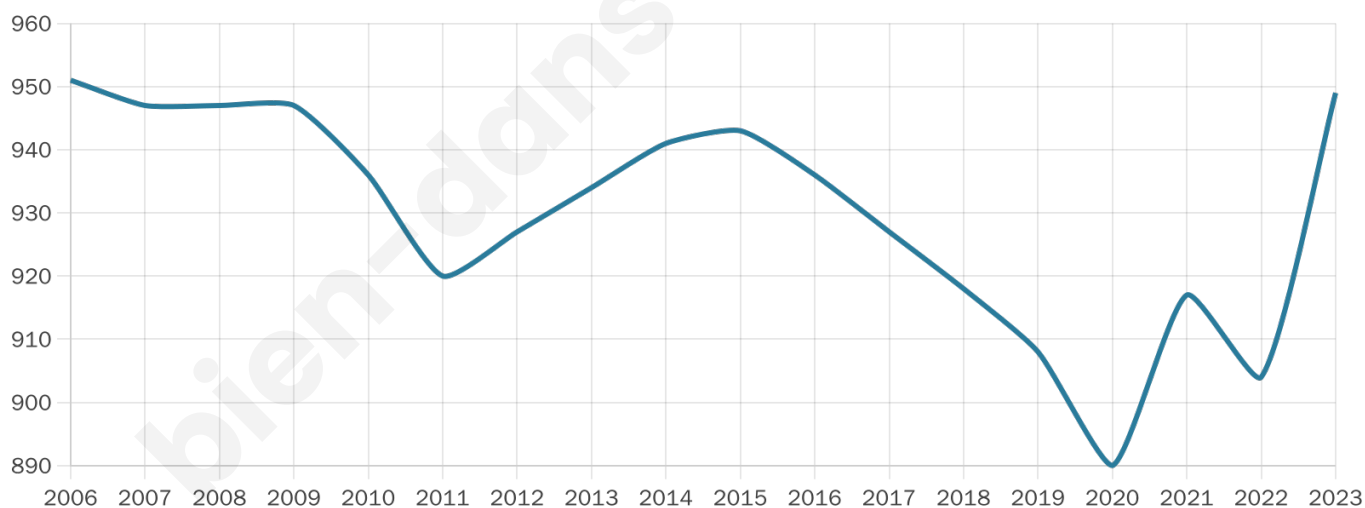
**136 h/km<sup>2</sup>**



Revenu moyen

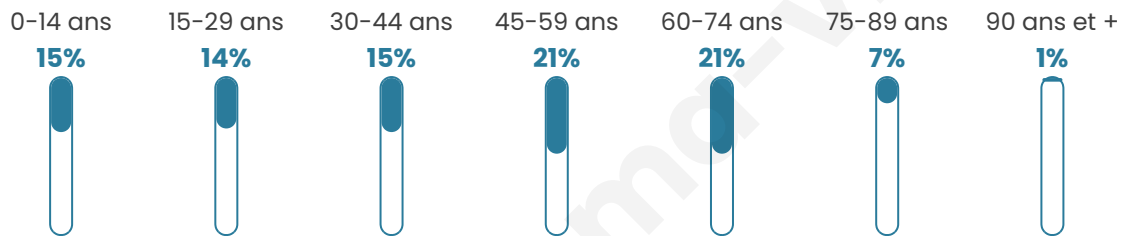
**23 790 €/an**

## Evolution du nombre d'habitants

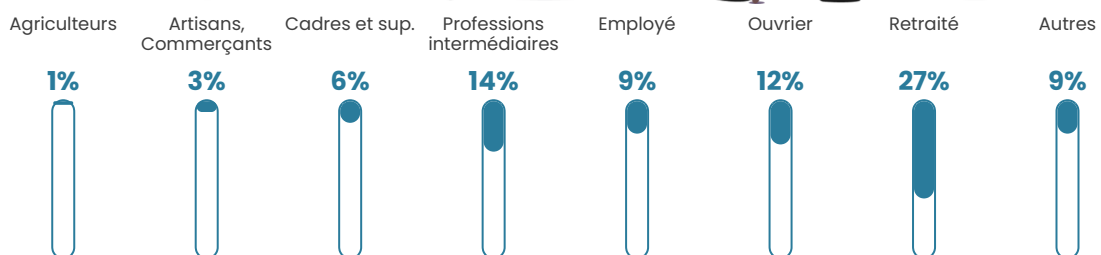


Sources : Institut national de la statistique et des études économiques (insee) selon Les dernières parutions officielles de 2024 portant sur les années 2020, 2021 et 2022.


## Tranche d'âge



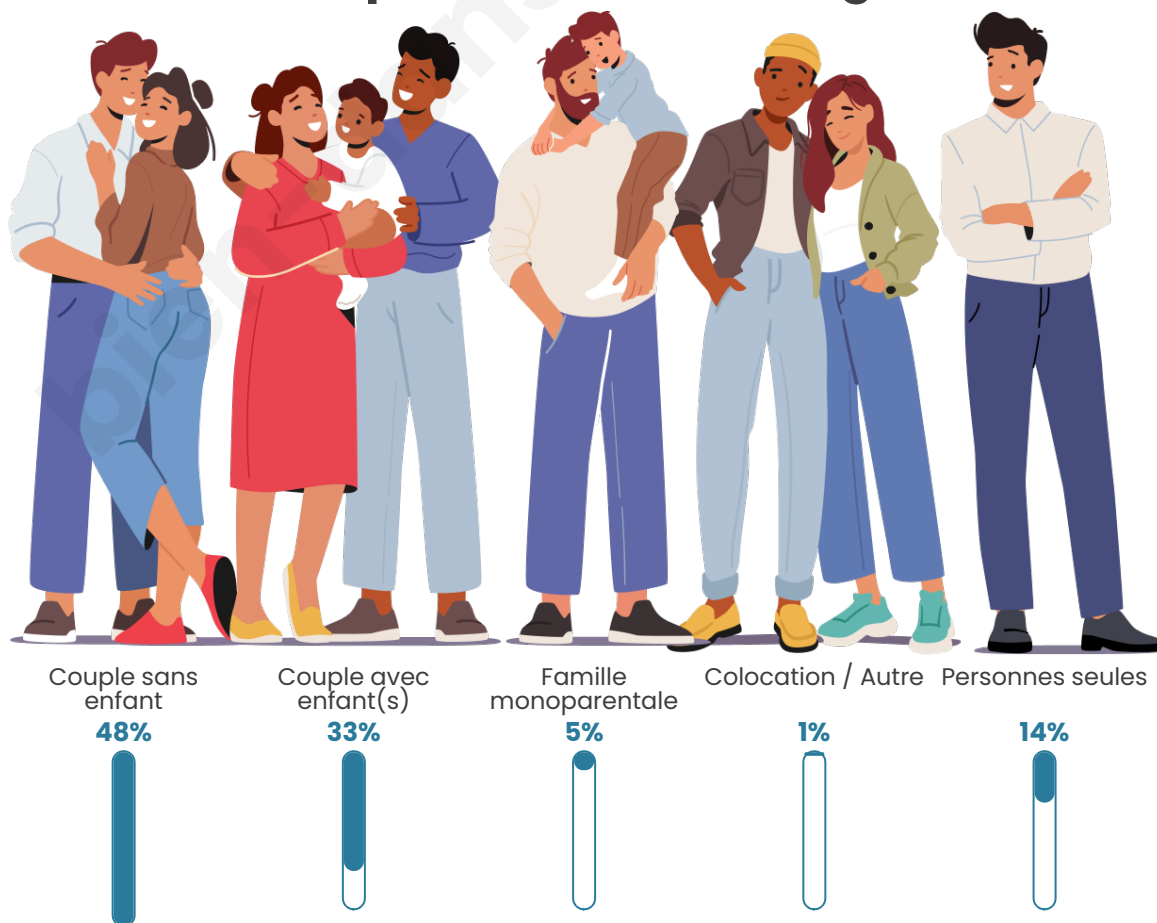
## Activité professionnelle



## Niveau de diplôme















## Composition des ménages



# Profils électoraux

## Premier tour

	Marine LE PEN	29.23 %
	Emmanuel MACRON	24.44 %
	Jean-Luc MÉLENCHON	12.62 %
	Éric ZEMMOUR	12.30 %
	Jean LASSALLE	4.31 %
	Yannick JADOT	4.15 %
	Valérie PÉCRESE	3.99 %
	Nicolas DUPONT- AIGNAN	3.83 %
	Fabien ROUSSEL	1.76 %
	Nathalie ARTHAUD	1.60 %
	Anne HIDALGO	1.44 %
	Philippe POUTOU	0.32 %



### 764 inscrits

Participation : 83.12%

Votes blancs : 1.10%

Votes nuls : 0.31%

## Second tour

	Emmanuel MACRON	45,82 %
	Marine LE PEN	54,18 %

### 764 inscrits

Participation : 82.59%

Votes blancs : 7.29%

Votes nuls : 1.74%

# Sécurité



Agressions physiques / sexuelles

0



Cambriolages

0



Vols / dégradations

0



Stupéfiants

0

## Evolution du nombre d'infractions



## Pour comparer

(en proportion du nombre d'habitants)



Sources : Bases statistiques communale, départementale et régionale de la délinquance enregistrée par la police et la gendarmerie nationales selon les dernières parutions officielles de 2025 portant sur l'année 2024 ([data.gouv](https://data.gouv.fr)).

Agressions physiques / sexuelles : Violences sexuelles, coups et blessures volontaires intrafamiliaux, coups et blessures volontaires, autres coups, blessures volontaires et vols violents sans arme.

Cambriolages : Cambriolages de logements.

Vols : Vols avec armes, vols d'accessoires sur véhicules, vols dans les véhicules, vols de véhicules, vols sans violence contre des personnes, destructions, dégradations volontaires et escroqueries.

Stupéfiants : Trafic de stupéfiants dont (AFD) et usage de stupéfiants.

# Services à la population



## Commerce

Hypermarché	X <u>Romans-sur-Isère</u> 2km
Supermarché	X <u>Romans-sur-Isère</u> 4km
Superette	X <u>Clérieux</u> 4km
Boulangerie	1
Boucherie	X <u>Saint-Bardoux</u> 3km
Restaurant	1
Garage	2
Station-service	X <u>Romans-sur-Isère</u> 5km
Banque	X <u>Romans-sur-Isère</u> 5km
La poste	X <u>Clérieux</u> 3km
Coiffeur	1
Tabac	X <u>Clérieux</u> 3km
Bars / discothèque	X <u>Châteauneuf-sur-Isère</u> 2km
Bibliothèque	X <u>Romans-sur-Isère</u> 2km
Cinéma	X <u>Romans-sur-Isère</u> 5km
Vétérinaire	X <u>Romans-sur-Isère</u> 4km



## Santé

Pharmacie	X <u>Clérieux</u> 3km
Hôpital	X <u>Romans-sur-Isère</u> 5km
Laboratoire d'analyses médicales	X <u>Bourg-de-Péage</u> 5km
Etablissement pour handicapé	X <u>Romans-sur-Isère</u> 4km
EHPA	X <u>Bourg-de-Péage</u> 5km
Médecin	1
Dentiste	X <u>Clérieux</u> 3km
Chirurgien	X <u>Romans-sur-Isère</u> 3km
Dermatologue	X <u>Romans-sur-Isère</u> 6km
Anesthésiste	X <u>Bourg-de-Péage</u> 6km
Gastro-entérologue	X <u>Bourg-de-Péage</u> 6km
Gynécologue	X <u>Romans-sur-Isère</u> 3km
Cancérologue	X <u>Valence</u> 17km
Neurologue	X <u>Bourg-de-Péage</u> 6km
Ophtalmologue	X <u>Romans-sur-Isère</u> 5km
ORL	X <u>Romans-sur-Isère</u> 3km
Cardiologue	X <u>Romans-sur-Isère</u> 3km
Pédiatre	X <u>Romans-sur-Isère</u> 5km
Pneumologue	X <u>Romans-sur-Isère</u> 5km
Psychologue	X <u>Romans-sur-Isère</u> 5km
Radiologue	X <u>Romans-sur-Isère</u> 2km
Rhumatologue	X <u>Romans-sur-Isère</u> 5km
Sage-femme	X <u>Romans-sur-Isère</u> 5km



## Éducation

Crèche	1
Ecole maternelle Public	X <u>Clérieux</u> 3km
Ecole maternelle Privé	X <u>Planfoy</u> 56km
Ecole primaire Public	1
Ecole primaire Privé	X <u>Clérieux</u> 3km
Collège Public	X <u>Romans-sur-Isère</u> 5km
Collège Privé	X <u>Romans-sur-Isère</u> 5km
Lycée Public	X <u>Romans-sur-Isère</u> 1km

Lycée Privé

X Romans-sur-Isère  
5km

Sources : Base Sirene des entreprises et de leurs établissements selon les dernières parutions officielles de 2025 portant sur l'année 2024 ([data.gouv](#)). Liste, localisation et tarifs des professionnels de santé selon les dernières parutions officielles de 2025 portant sur l'année 2024 ([opendatasoft](#)) et FINESS Extraction du Fichier des établissements selon les dernières parutions officielles de 2025 portant sur l'année 2024 ([data.gouv](#)). Adresse et géolocalisation des établissements d'enseignement du premier et second degrés selon les dernières parutions officielles de 2025 portant sur l'année 2024 ([data.education.gouv](#))

bien-dans-ma-ville.fr

## Villes autour de Granges-les-Beaumont

Ville	Habitants	Superficie	Pop densité	Pop active	Taux chômage	Revenu moyen	Prix immobilier
Clérieux (1 avis)	1 910	13 km <sup>2</sup>	147 h/km <sup>2</sup>	50.4%	3.7%	22 880 €/an	1 891 €/m <sup>2</sup>
Saint-Bardoux	599	10 km <sup>2</sup>	60 h/km <sup>2</sup>	46.2%	2.8%	24 760 €/an	1 914 €/m <sup>2</sup>
Romans-sur-Isère (27 avis)	33 464	33 km <sup>2</sup>	1 014 h/km <sup>2</sup>	42.8%	7.1%	20 520 €/an	1 596 €/m <sup>2</sup>
Chanos-Curson	1 196	8 km <sup>2</sup>	150 h/km <sup>2</sup>	50%	4.3%	25 830 €/an	1 884 €/m <sup>2</sup>
Mours-Saint-Eusèbe (3 avis)	3 424	5 km <sup>2</sup>	685 h/km <sup>2</sup>	42.6%	3%	25 030 €/an	2 331 €/m <sup>2</sup>
Bourg-de-Péage (5 avis)	9 921	13 km <sup>2</sup>	763 h/km <sup>2</sup>	43.6%	6.6%	21 290 €/an	1 984 €/m <sup>2</sup>
Châteauneuf-sur-Isère (2 avis)	4 281	45 km <sup>2</sup>	95 h/km <sup>2</sup>	47.7%	4.8%	24 650 €/an	2 528 €/m <sup>2</sup>
Peyrins (2 avis)	2 613	25 km <sup>2</sup>	105 h/km <sup>2</sup>	46.2%	4.3%	24 660 €/an	2 327 €/m <sup>2</sup>
Beaumont-Monteux (1 avis)	1 394	13 km <sup>2</sup>	107 h/km <sup>2</sup>	46.7%	3%	24 170 €/an	2 185 €/m <sup>2</sup>
Saint-Donat-sur-l'Herbasse (7 avis)	4 193	19 km <sup>2</sup>	221 h/km <sup>2</sup>	46.6%	3.6%	23 080 €/an	2 288 €/m <sup>2</sup>
Chantemerle-les-Blés (1 avis)	1 343	15 km <sup>2</sup>	90 h/km <sup>2</sup>	46.8%	3.9%	23 250 €/an	1 680 €/m <sup>2</sup>
Mercuriol-Veaunes (2 avis)	2 816	25 km <sup>2</sup>	113 h/km <sup>2</sup>	47.4%	3.9%	26 080 €/an	2 496 €/m <sup>2</sup>
Marsaz (1 avis)	714	9 km <sup>2</sup>	79 h/km <sup>2</sup>	47.1%	4.8%	24 710 €/an	1 962 €/m <sup>2</sup>
Génissieux	2 428	8 km <sup>2</sup>	304 h/km <sup>2</sup>	42%	2.4%	27 810 €/an	2 230 €/m <sup>2</sup>
Charmes-sur-l'Herbasse (3 avis)	806	12 km <sup>2</sup>	67 h/km <sup>2</sup>	53%	4.7%	24 400 €/an	2 068 €/m <sup>2</sup>

bien-dans-ma-ville.fr



# **Vous aimez votre ville ? Notez-la !**

Et faites-nous part de vos remarques constructives



Avec

**BIEN** dans ma **VILLE** 