



Version web

# Ville de Granges-le-Bourg

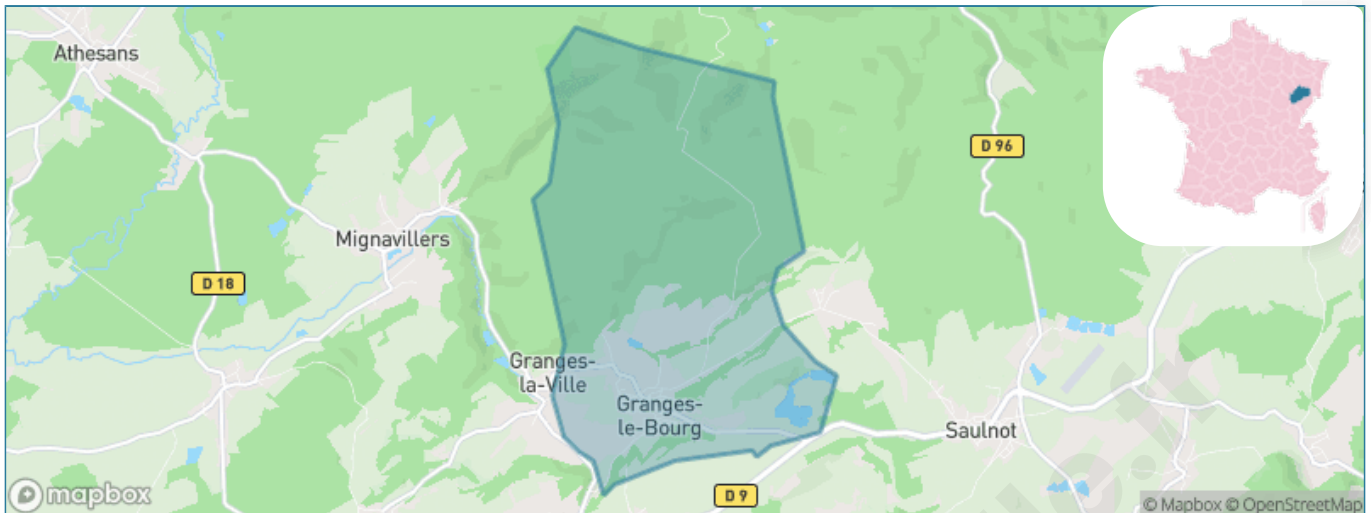
Présenté par

**BIEN** dans  
ma **VILLE** 

# Sommaire

Situation géographique .....	3
Statistiques sur la population .....	4
Evolution du nombre d'habitants .....	4
Tranche d'âge .....	5
0-14 ans .....	5
15-29 ans .....	5
30-44 ans .....	5
45-59 ans .....	5
60-74 ans .....	5
75-89 ans .....	5
90 ans et + .....	5
Activité professionnelle .....	5
Agriculteurs .....	5
Artisans, Commerçants .....	5
Cadres et sup. ....	5
Professions intermédiaires .....	5
Employé .....	5
Ouvrier .....	5
Retraité .....	5
Autres .....	5
Niveau de diplôme .....	6
Sans diplôme ou CEP .....	6
Brevet, BEPC, DNB .....	6
CAP-BEP ou équivalent .....	6
BAC ou équivalent .....	6
BAC+2 .....	6
BAC+3 ou +4 .....	6
BAC+5 ou plus .....	6
Composition des ménages .....	6
Couple sans enfant .....	6
Couple avec enfant(s) .....	6
Famille monoparentale .....	6
Colocation / Autre .....	6
Personnes seules .....	6
Profils électoraux .....	7
Premier tour .....	7
Sécurité .....	8
Evolution du nombre d'infractions .....	8
Pour comparer .....	9
Services à la population .....	10
Commerce .....	10
Éducation .....	10
Villes autour de Granges-le-Bourg .....	11

# Situation géographique



## i Informations clés

- **Région** : Bourgogne-Franche-Comté
- **Département** : Haute-Saône
- **Code postal** : 70400
- **Superficie** : 10 km<sup>2</sup>

**RÉGION**  
**BOURGOGNE**  
**FRANCHE**  
**COMTE**



# Statistiques sur la population



Nombre d'habitants

**379**



Age moyen

**43 ans**



Pop active

**49.1%**



Taux chômage

**6.1%**



Pop densité

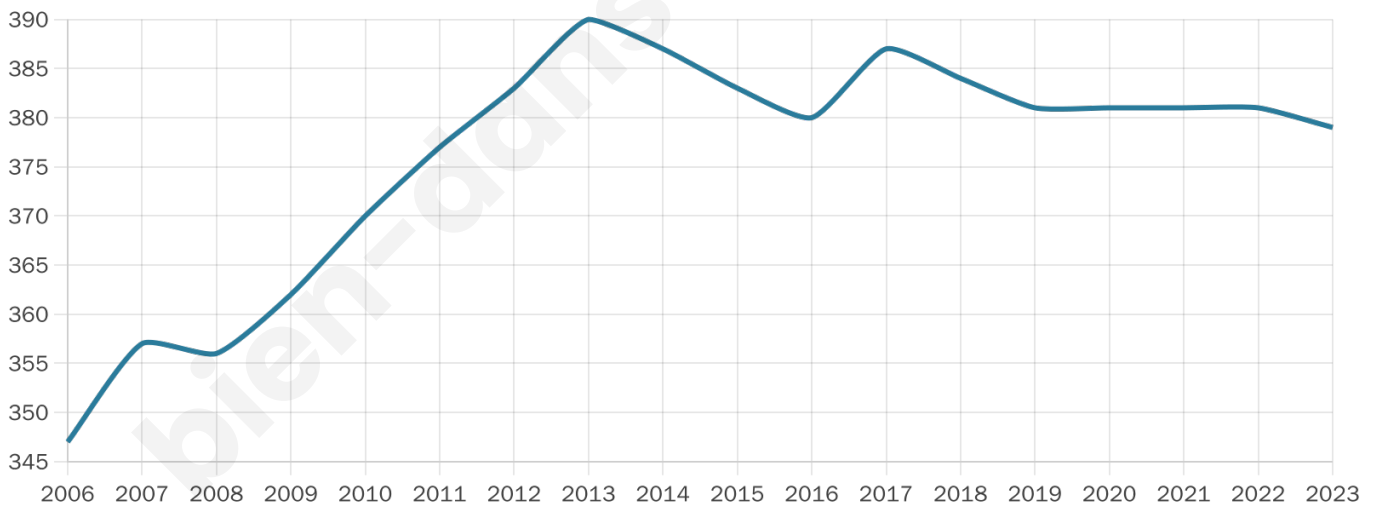
**38 h/km<sup>2</sup>**



Revenu moyen

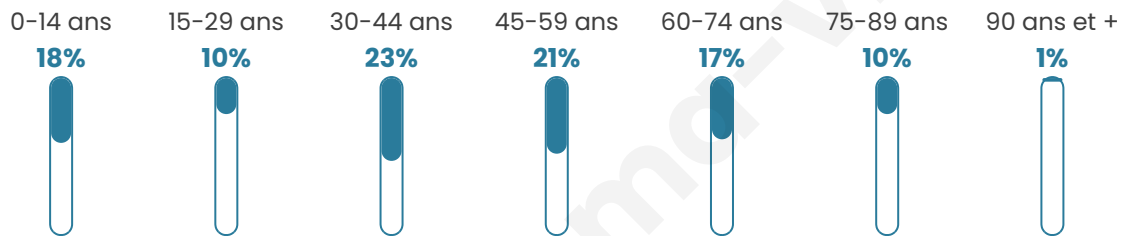
**21 760 €/an**

## Evolution du nombre d'habitants

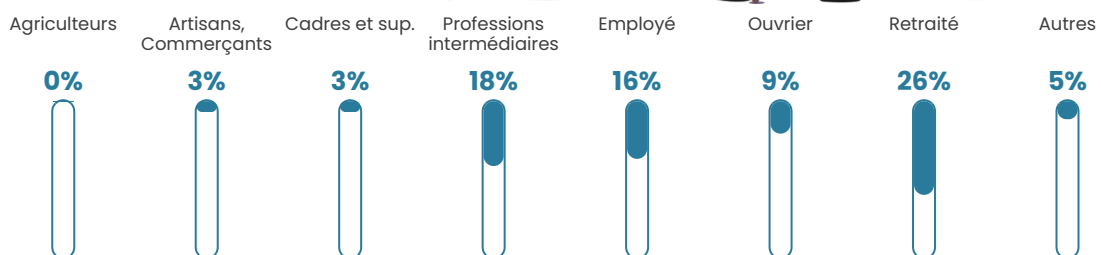


Sources : Institut national de la statistique et des études économiques (insee) selon Les dernières parutions officielles de 2024 portant sur les années 2020, 2021 et 2022.


## Tranche d'âge




## Activité professionnelle



## Niveau de diplôme



## Composition des ménages



# Profils électoraux

## Premier tour

	Marine LE PEN	41.51 %
	Emmanuel MACRON	17.45 %
	Jean-Luc MÉLENCHON	14.15 %
	Éric ZEMMOUR	9.43 %
	Fabien ROUSSEL	3.77 %
	Jean LASSALLE	3.30 %
	Valérie PÉCRESSE	3.30 %
	Anne HIDALGO	2.36 %
	Yannick JADOT	1.89 %
	Nicolas DUPONT-AIGNAN	1.89 %
	Nathalie ARTHAUD	0.47 %
	Philippe POUTOU	0.47 %



### 258 inscrits

Participation : 85.27%

Votes blancs : 3.18%

Votes nuls : 0.45%

## Second tour

	Emmanuel MACRON	36,22 %
	Marine LE PEN	63,78 %

### 258 inscrits

Participation : 83.72%

Votes blancs : 5.09%

Votes nuls : 4.17%

# Sécurité



Agressions physiques / sexuelles

0



Cambriolages

0



Vols / dégradations

0



Stupéfiants

0

## Evolution du nombre d'infractions



## Pour comparer

(en proportion du nombre d'habitants)



Sources : Bases statistiques communale, départementale et régionale de la délinquance enregistrée par la police et la gendarmerie nationales selon les dernières parutions officielles de 2025 portant sur l'année 2024 ([data.gouv](https://data.gouv.fr)).

Agressions physiques / sexuelles : Violences sexuelles, coups et blessures volontaires intrafamiliaux, coups et blessures volontaires, autres coups, blessures volontaires et vols violents sans arme.

Cambriolages : Cambriolages de logements.

Vols : Vols avec armes, vols d'accessoires sur véhicules, vols dans les véhicules, vols de véhicules, vols sans violence contre des personnes, destructions, dégradations volontaires et escroqueries.

Stupéfiants : Trafic de stupéfiants dont (AFD) et usage de stupéfiants.

# Services à la population



## Commerce

Hypermarché	X <a href="#">Luré</a> 13km
Supermarché	X <a href="#">Arcey</a> 7km
Superette	X <a href="#">Saulnot</a> 4km
Boulangerie	X <a href="#">Granges-la-Ville</a> 1km
Boucherie	X <a href="#">Villersexel</a> 11km
Restaurant	X <a href="#">Courchaton</a> 6km
Garage	X <a href="#">Crevans-et-la-Chapelle-lès-Granges</a> 2km
Station-service	X <a href="#">Arcey</a> 8km
Banque	X <a href="#">Villersexel</a> 11km
La poste	X <a href="#">Villers-sur-Saulnot</a> 5km
Coiffeur	X <a href="#">Crevans-et-la-Chapelle-lès-Granges</a> 1km
Tabac	X <a href="#">L'Isle-sur-le-Doubs</a> 13km
Bars / discothèque	X <a href="#">Mélecey</a> 9km
Bibliothèque	X <a href="#">Luré</a> 15km
Cinéma	X <a href="#">L'Isle-sur-le-Doubs</a> 13km
Vétérinaire	X <a href="#">Geney</a> 9km



## Santé

Pharmacie	X <a href="#">Saulnot</a> 3km
Hôpital	X <a href="#">Luré</a> 14km
Laboratoire d'analyses médicales	X <a href="#">Héricourt</a> 13km
Etablissement pour handicapé	X <a href="#">Villersexel</a> 12km
EHPA	X <a href="#">Désandans</a> 8km
Médecin	X <a href="#">Saulnot</a> 4km
Dentiste	X <a href="#">Montenois</a> 10km
Chirurgien	X <a href="#">Montbéliard</a> 18km
Dermatologue	X <a href="#">Montbéliard</a> 17km
Anesthésiste	X <a href="#">Trévenans</a> 22km
Gastro-entérologue	X <a href="#">Héricourt</a> 13km
Gynécologue	X <a href="#">Montbéliard</a> 16km
Cancérologue	X 0km
Neurologue	X <a href="#">Luré</a> 14km
Ophthalmologue	X <a href="#">Montbéliard</a> 17km
ORL	X <a href="#">Audincourt</a> 22km
Cardiologue	X <a href="#">Luré</a> 15km
Pédiatre	X <a href="#">Luré</a> 15km
Pneumologue	X <a href="#">Luré</a> 15km
Psychologue	X <a href="#">Héricourt</a> 14km
Radiologue	X <a href="#">Luré</a> 14km
Rhumatologue	X <a href="#">Belfort</a> 23km
Sage-femme	X <a href="#">L'Isle-sur-le-Doubs</a> 13km



## Éducation

Crèche	X <a href="#">Moffans-et-Vacheresse</a> 7km
Ecole maternelle Public	X <a href="#">Montenois</a> 10km
Ecole maternelle Privé	X <a href="#">Lutterbach</a> 57km
Ecole primaire Public	X <a href="#">Saulnot</a> 4km
Ecole primaire Privé	X <a href="#">Aibre</a> 9km
Collège Public	X <a href="#">Villersexel</a> 12km
Collège Privé	X <a href="#">Héricourt</a> 13km
Lycée Public	X <a href="#">Héricourt</a> 13km
Lycée Privé	X <a href="#">Villersexel</a> 10km

Sources : Base Sirene des entreprises et de leurs établissements selon les dernières parutions officielles de 2025 portant sur l'année 2024 ([data.gouv](#)). Liste, localisation et tarifs des professionnels de santé selon les dernières parutions officielles de 2025 portant sur l'année 2024 ([opendatasoft](#)) et FINISS Extraction du Fichier des établissements selon les dernières parutions officielles de 2025 portant sur l'année 2024 ([data.gouv](#)). Adresse et géolocalisation des établissements d'enseignement du premier et second degrés selon les dernières parutions officielles de 2025 portant sur l'année 2024 ([data.education.gouv](#))

## Villes autour de Granges-le-Bourg

Ville	Habitants	Superficie	Pop densité	Pop active	Taux chômage	Revenu moyen	Prix immobilier
Granges-la-Ville	181	2 km <sup>2</sup>	91 h/km <sup>2</sup>	49.7%	2.8%	21 340 €/an	1 122 €/m <sup>2</sup>
Crevans-et-la-Chapelle-lès-Granges (1 avis)	248	3 km <sup>2</sup>	83 h/km <sup>2</sup>	47.6%	4.8%	20 870 €/an	1 432 €/m <sup>2</sup>
Secenans	183	2 km <sup>2</sup>	92 h/km <sup>2</sup>	49.2%	5.5%	20 320 €/an	1 111 €/m <sup>2</sup>
Mignavillers	365	7 km <sup>2</sup>	52 h/km <sup>2</sup>	52.1%	3.8%	20 660 €/an	911 €/m <sup>2</sup>
Gémonval	81	3 km <sup>2</sup>	27 h/km <sup>2</sup>	48.1%	2.5%	NC	NC
Saulnot	758	26 km <sup>2</sup>	29 h/km <sup>2</sup>	42.1%	4.2%	21 660 €/an	1 268 €/m <sup>2</sup>
Senargent-Mignafans	287	10 km <sup>2</sup>	29 h/km <sup>2</sup>	46.7%	4.2%	22 150 €/an	1 450 €/m <sup>2</sup>
Vellechevreux-et-Courbenans	118	9 km <sup>2</sup>	13 h/km <sup>2</sup>	43.2%	4.2%	22 690 €/an	1 886 €/m <sup>2</sup>
Saint-Ferjeux	78	1 km <sup>2</sup>	78 h/km <sup>2</sup>	50%	6.4%	NC	1 562 €/m <sup>2</sup>
Villers-sur-Saulnot (1 avis)	124	2 km <sup>2</sup>	62 h/km <sup>2</sup>	50%	3.2%	21 640 €/an	1 280 €/m <sup>2</sup>
Faymont	253	8 km <sup>2</sup>	32 h/km <sup>2</sup>	43.1%	2.8%	21 750 €/an	1 386 €/m <sup>2</sup>
Chavanne	213	2 km <sup>2</sup>	107 h/km <sup>2</sup>	55.4%	4.7%	23 970 €/an	1 838 €/m <sup>2</sup>
Marvelise	147	4 km <sup>2</sup>	37 h/km <sup>2</sup>	50.3%	3.4%	25 650 €/an	1 957 €/m <sup>2</sup>
Lomont	482	11 km <sup>2</sup>	44 h/km <sup>2</sup>	47.3%	4.6%	24 500 €/an	975 €/m <sup>2</sup>
Athesans-Étroitefontaine (1 avis)	631	12 km <sup>2</sup>	53 h/km <sup>2</sup>	44.8%	4.9%	21 080 €/an	909 €/m <sup>2</sup>

bien-dans-ma-ville.fr



# Vous aimez votre ville ? Notez-la !

Et faites-nous part de vos remarques constructives



Avec

**BIEN** dans ma **VILLE** 