



Version web

Ville de Granges-la-Ville

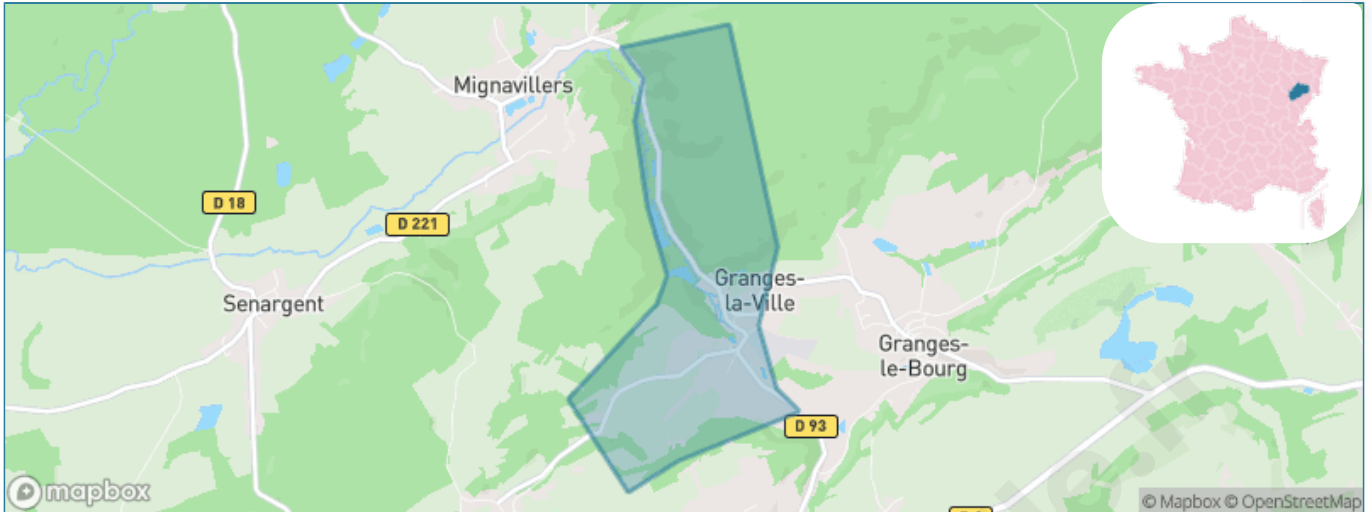
Présenté par

BIEN dans
ma **VILLE** 

Sommaire

Situation géographique	3
Statistiques sur la population	4
Evolution du nombre d'habitants	4
Tranche d'âge	5
0-14 ans	5
15-29 ans	5
30-44 ans	5
45-59 ans	5
60-74 ans	5
75-89 ans	5
90 ans et +	5
Activité professionnelle	5
Agriculteurs	5
Artisans, Commerçants	5
Cadres et sup.	5
Professions intermédiaires	5
Employé	5
Ouvrier	5
Retraité	5
Autres	5
Niveau de diplôme	6
Sans diplôme ou CEP	6
Brevet, BEPC, DNB	6
CAP-BEP ou équivalent	6
BAC ou équivalent	6
BAC+2	6
BAC+3 ou +4	6
BAC+5 ou plus	6
Composition des ménages	6
Couple sans enfant	6
Couple avec enfant(s)	6
Famille monoparentale	6
Colocation / Autre	6
Personnes seules	6
Profils électoraux	7
Premier tour	7
Sécurité	8
Evolution du nombre d'infractions	8
Pour comparer	9
Services à la population	10
Commerce	10
Éducation	10
Villes autour de Granges-la-Ville	11

Situation géographique



i Informations clés

- **Région** : Bourgogne-Franche-Comté
- **Département** : Haute-Saône
- **Code postal** : 70400
- **Superficie** : 2 km²

RÉGION
BOURGOGNE
FRANCHE
COMTE



Statistiques sur la population



Nombre d'habitants

181



Age moyen

46 ans



Pop active

49.7%



Taux chômage

4.2%



Pop densité

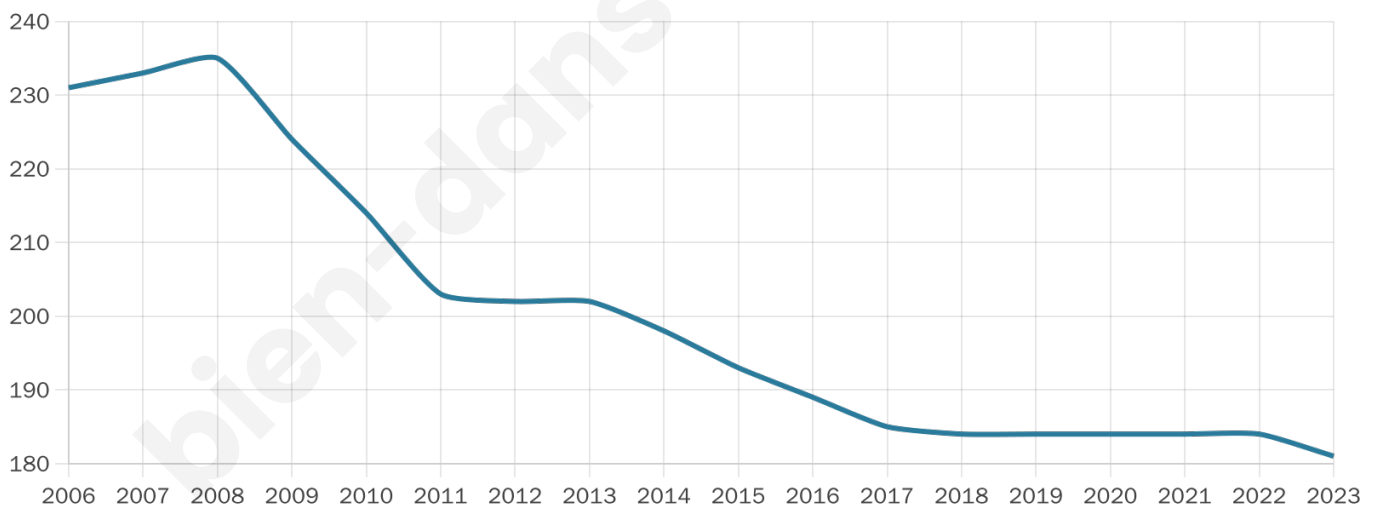
91 h/km²



Revenu moyen

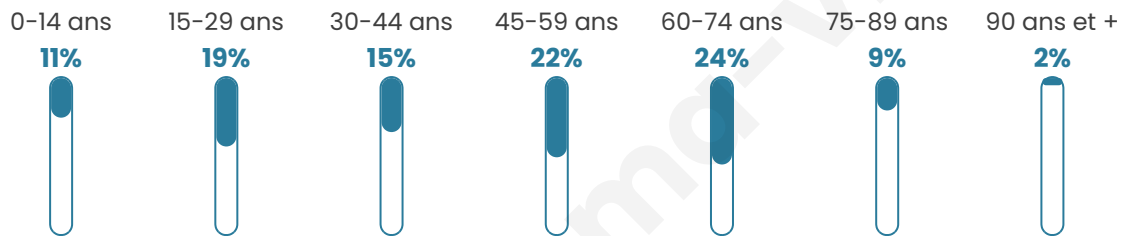
21 340 €/an

Evolution du nombre d'habitants

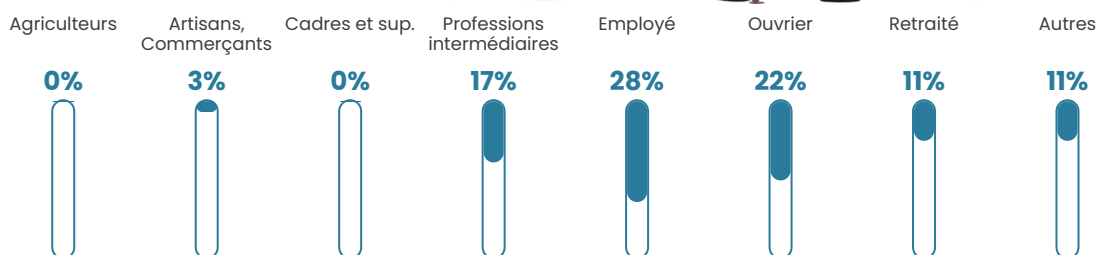


Sources : Institut national de la statistique et des études économiques (insee) selon Les dernières parutions officielles de 2024 portant sur les années 2020, 2021 et 2022.

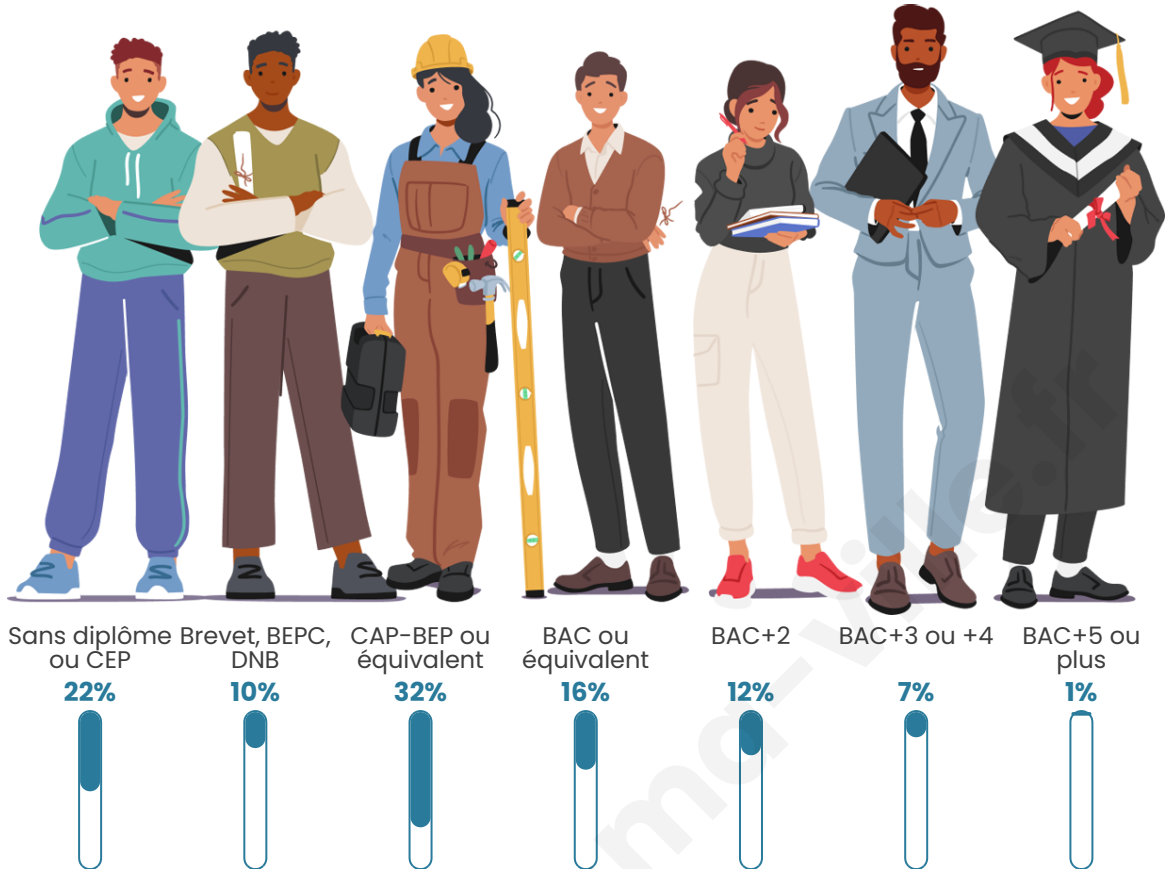
Tranche d'âge




Activité professionnelle



Niveau de diplôme















Composition des ménages





Profils électoraux

Premier tour

	Marine LE PEN	45.71 %
	Emmanuel MACRON	15.24 %
	Jean-Luc MÉLENCHON	12.38 %
	Jean LASSALLE	5.71 %
	Éric ZEMMOUR	5.71 %
	Nicolas DUPONT-AIGNAN	4.76 %
	Yannick JADOT	3.81 %
	Anne HIDALGO	2.86 %
	Fabien ROUSSEL	1.90 %
	Valérie PÉCRESSE	0.95 %
	Philippe POUTOU	0.95 %
	Nathalie ARTHAUD	0.00 %

Second tour

	Emmanuel MACRON	36,36 %
	Marine LE PEN	63,64 %

138 inscrits

Participation : 79.71%

Votes blancs : 6.36%

Votes nuls : 3.64%

138 inscrits

Participation : 78.99%

Votes blancs : 0.92%

Votes nuls : 2.75%

Sécurité



Agressions physiques / sexuelles

0



Cambriolages

0



Vols / dégradations

0



Stupéfiants

0

Evolution du nombre d'infractions



Pour comparer

(en proportion du nombre d'habitants)



Sources : Bases statistiques communale, départementale et régionale de la délinquance enregistrée par la police et la gendarmerie nationales selon les dernières parutions officielles de 2025 portant sur l'année 2024 ([data.gouv](https://data.gouv.fr)).

Agressions physiques / sexuelles : Violences sexuelles, coups et blessures volontaires intrafamiliaux, coups et blessures volontaires, autres coups, blessures volontaires et vols violents sans arme.

Cambriolages : Cambriolages de logements.

Vols : Vols avec armes, vols d'accessoires sur véhicules, vols dans les véhicules, vols de véhicules, vols sans violence contre des personnes, destructions, dégradations volontaires et escroqueries.

Stupéfiants : Trafic de stupéfiants dont (AFD) et usage de stupéfiants.

Services à la population



Commerce

Hypermarché	X Luré 13km
Supermarché	X Arcey 8km
Superette	X Senargent-Mignafans 3km
Boulangerie	1
Boucherie	X Villersexel 10km
Restaurant	X Courchaton 6km
Garage	X Mignavillers 2km
Station-service	X Arcey 9km
Banque	X Villersexel 10km
La poste	X Villers-sur-Saulnot 7km
Coiffeur	X Crevans-et-la-Chapelle-lès-Granges 2km
Tabac	X L'Isle-sur-le-Doubs 13km
Bars / discothèque	X Mélecey 8km
Bibliothèque	X Luré 14km
Cinéma	X L'Isle-sur-le-Doubs 14km
Vétérinaire	X Geney 9km



Santé

Pharmacie	X Saulnot 5km
Hôpital	X Luré 14km
Laboratoire d'analyses médicales	X L'Isle-sur-le-Doubs 13km
Etablissement pour handicapé	X Villersexel 11km
EHPA	X Désandans 9km
Médecin	X Saulnot 5km
Dentiste	X Montenois 11km
Chirurgien	X Montbéliard 19km
Dermatologue	X Montbéliard 18km
Anesthésiste	X Trévenans 23km
Gastro-entérologue	X Héricourt 14km
Gynécologue	X Montbéliard 17km
Cancérologue	X 0km
Neurologue	X Luré 13km
Ophthalmologue	X Montbéliard 19km
ORL	X Audincourt 23km
Cardiologue	X Luré 14km
Pédiatre	X Luré 14km
Pneumologue	X Luré 14km
Psychologue	X Héricourt 15km
Radiologue	X Luré 14km
Rhumatologue	X Belfort 24km
Sage-femme	X L'Isle-sur-le-Doubs 13km



Éducation

Crèche	X Moffans-et-Vacheresse 7km
Ecole maternelle Public	X Montenois 11km
Ecole maternelle Privé	X Lutterbach 58km
Ecole primaire Public	X Saulnot 5km
Ecole primaire Privé	X Villersexel 9km
Collège Public	X Villersexel 10km
Collège Privé	X Luré 14km
Lycée Public	X Luré 14km
Lycée Privé	X Villersexel 9km

Sources : Base Sirene des entreprises et de leurs établissements selon les dernières parutions officielles de 2025 portant sur l'année 2024 ([data.gouv](#)). Liste, localisation et tarifs des professionnels de santé selon les dernières parutions officielles de 2025 portant sur l'année 2024 ([opendatasoft](#)) et FINESS Extraction du Fichier des établissements selon les dernières parutions officielles de 2025 portant sur l'année 2024 ([data.gouv](#)). Adresse et géolocalisation des établissements d'enseignement du premier et second degrés selon les dernières parutions officielles de 2025 portant sur l'année 2024 ([data.education.gouv](#))

Villes autour de Granges-la-Ville

Ville	Habitants	Superficie	Pop densité	Pop active	Taux chômage	Revenu moyen	Prix immobilier
Granges-le-Bourg	379	10 km ²	38 h/km ²	49.1%	3.7%	21 760 €/an	1 418 €/m ²
Secenans	183	2 km ²	92 h/km ²	49.2%	5.5%	20 320 €/an	1 111 €/m ²
Crevans-et-la-Chapelle-lès-Granges (1 avis)	248	3 km ²	83 h/km ²	47.6%	4.8%	20 870 €/an	1 432 €/m ²
Mignavillers	365	7 km ²	52 h/km ²	52.1%	3.8%	20 660 €/an	911 €/m ²
Senargent-Mignafans	287	10 km ²	29 h/km ²	46.7%	4.2%	22 150 €/an	1 450 €/m ²
Vellechevreux-et-Courbenans	118	9 km ²	13 h/km ²	43.2%	4.2%	22 690 €/an	1 886 €/m ²
Gémonval	81	3 km ²	27 h/km ²	48.1%	2.5%	NC	NC
Saint-Ferjeux	78	1 km ²	78 h/km ²	50%	6.4%	NC	1 562 €/m ²
Saulnot	758	26 km ²	29 h/km ²	42.1%	4.2%	21 660 €/an	1 268 €/m ²
Athesans-Étroitefontaine (1 avis)	631	12 km ²	53 h/km ²	44.8%	4.9%	21 080 €/an	909 €/m ²
Faymont	253	8 km ²	32 h/km ²	43.1%	2.8%	21 750 €/an	1 386 €/m ²
La Vergenne	110	3 km ²	37 h/km ²	47.3%	4.5%	21 830 €/an	NC
Marvelise	147	4 km ²	37 h/km ²	50.3%	3.4%	25 650 €/an	1 957 €/m ²
Courchaton	600	13 km ²	46 h/km ²	32.7%	2.5%	21 110 €/an	1 087 €/m ²
Georfans	40	3 km ²	13 h/km ²	47.5%	5%	NC	1 407 €/m ²

bien-dans-ma-ville.fr



Vous aimez votre ville ? Notez-la !

Et faites-nous part de vos remarques constructives



Avec

BIEN dans ma **VILLE** 