



Version web

Ville de Granges-d'Ans

Présenté par

BIEN dans
ma **VILLE** 

Sommaire

Situation géographique	3
Statistiques sur la population	4
Evolution du nombre d'habitants	4
Tranche d'âge	5
0-14 ans	5
15-29 ans	5
30-44 ans	5
45-59 ans	5
60-74 ans	5
75-89 ans	5
90 ans et +	5
Activité professionnelle	5
Agriculteurs	5
Artisans, Commerçants	5
Cadres et sup.	5
Professions intermédiaires	5
Employé	5
Ouvrier	5
Retraité	5
Autres	5
Niveau de diplôme	7
Sans diplôme ou CEP	7
Brevet, BEPC, DNB	7
CAP-BEP ou équivalent	7
BAC ou équivalent	7
BAC+2	7
BAC+3 ou +4	7
BAC+5 ou plus	7
Composition des ménages	7
Couple sans enfant	7
Couple avec enfant(s)	7
Famille monoparentale	7
Colocation / Autre	7
Personnes seules	7
Profils électoraux	8
Premier tour	8
Sécurité	9
Evolution du nombre d'infractions	9
Pour comparer	10
Services à la population	11
Commerce	11
Éducation	11
Villes autour de Granges-d'Ans	13

Situation géographique



i Informations clés

- **Région** : Nouvelle-Aquitaine
- **Département** : Dordogne
- **Code postal** : 24390
- **Superficie** : 11 km²



Statistiques sur la population



Nombre d'habitants

150



Age moyen

59 ans



Pop active

29.3%



Taux chômage

12.3%



Pop densité

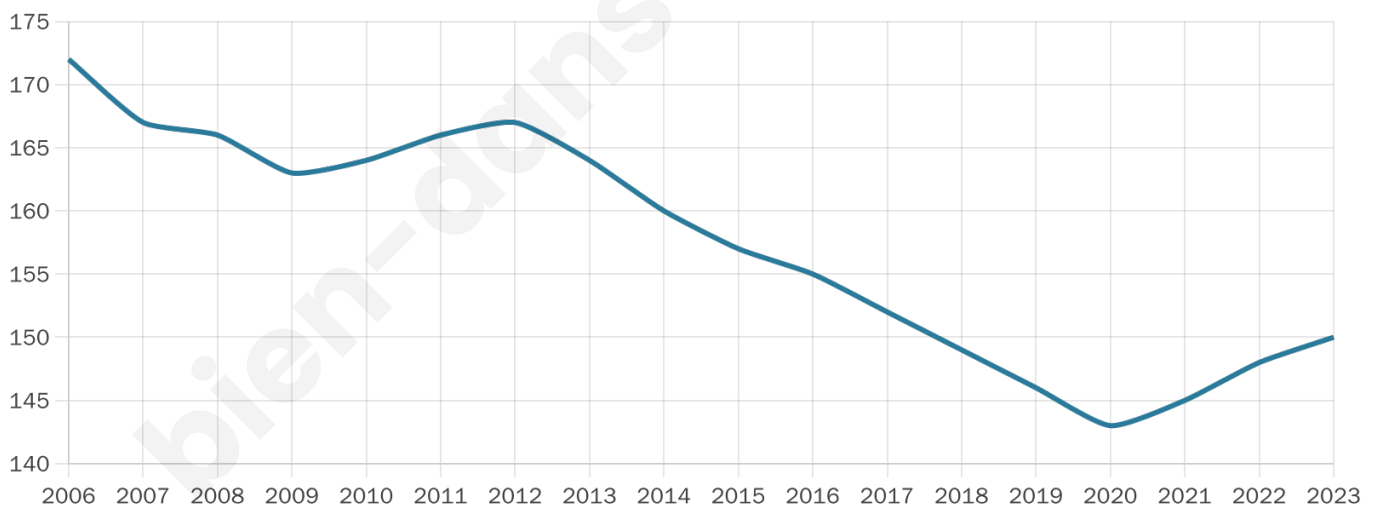
14 h/km²



Revenu moyen

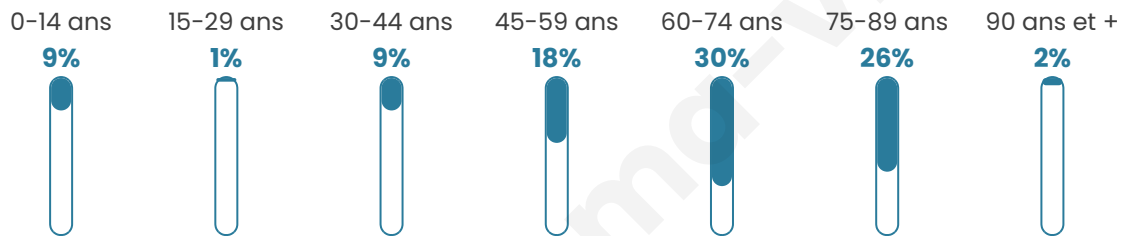
23 100 €/an

Evolution du nombre d'habitants

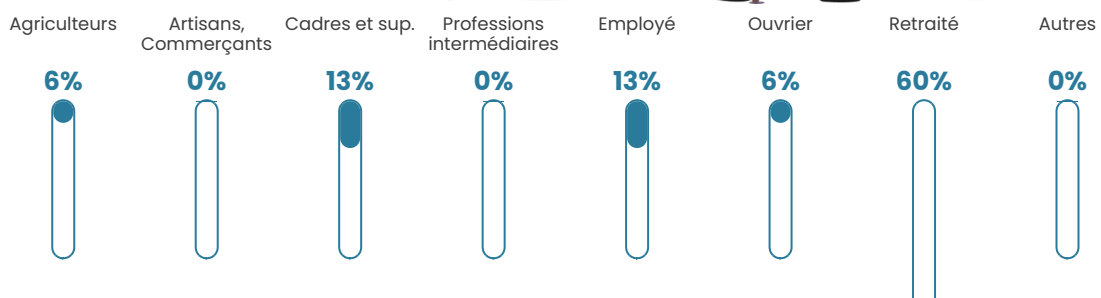


Sources : Institut national de la statistique et des études économiques (insee) selon Les dernières parutions officielles de 2024 portant sur les années 2020, 2021 et 2022.

Tranche d'âge




Activité professionnelle






bien-dans-ma-ville.fr

Niveau de diplôme














Composition des ménages



Profils électoraux

Premier tour

	Emmanuel MACRON	29.20 %
	Marine LE PEN	14.16 %
	Jean-Luc MÉLENCHON	14.16 %
	Valérie PÉCRESSÉ	10.62 %
	Jean LASSALLE	8.85 %
	Anne HIDALGO	6.19 %
	Fabien ROUSSEL	5.31 %
	Yannick JADOT	5.31 %
	Éric ZEMMOUR	3.54 %
	Nathalie ARTHAUD	1.77 %
	Philippe POUTOU	0.88 %
	Nicolas DUPONT- AIGNAN	0.00 %



154 inscrits

Participation : 74.68%

Votes blancs : 1.74%

Votes nuls : 0.00%

Second tour

	Emmanuel MACRON	73,53 %
	Marine LE PEN	26,47 %

154 inscrits

Participation : 82.47%

Votes blancs : 14.96%

Votes nuls : 4.72%

Sécurité



Agressions physiques / sexuelles

0



Cambriolages

0



Vols / dégradations

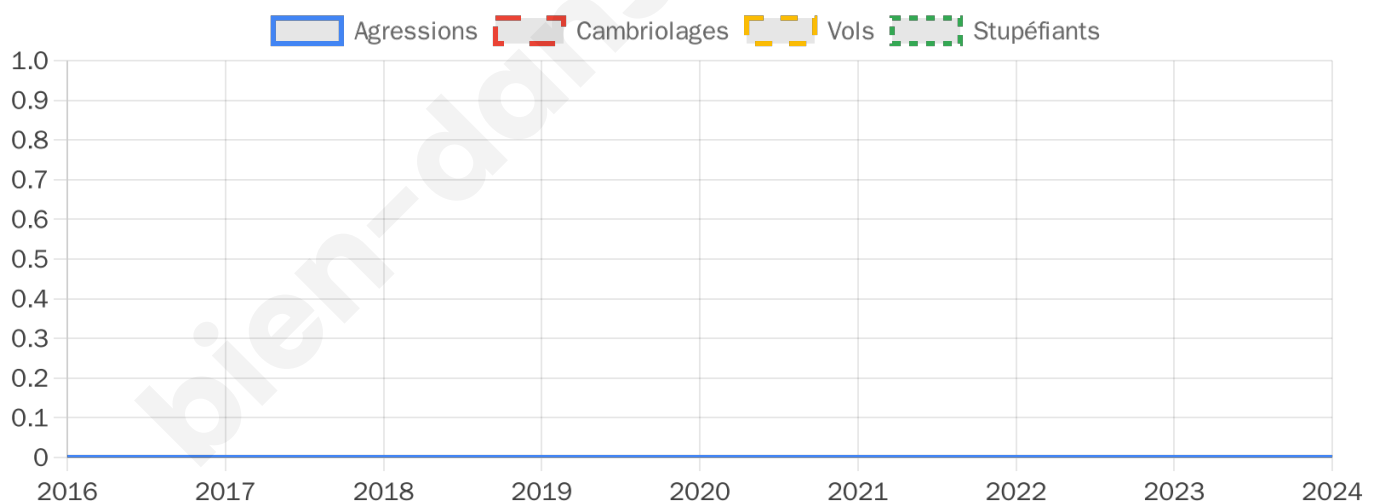
0



Stupéfiants

0

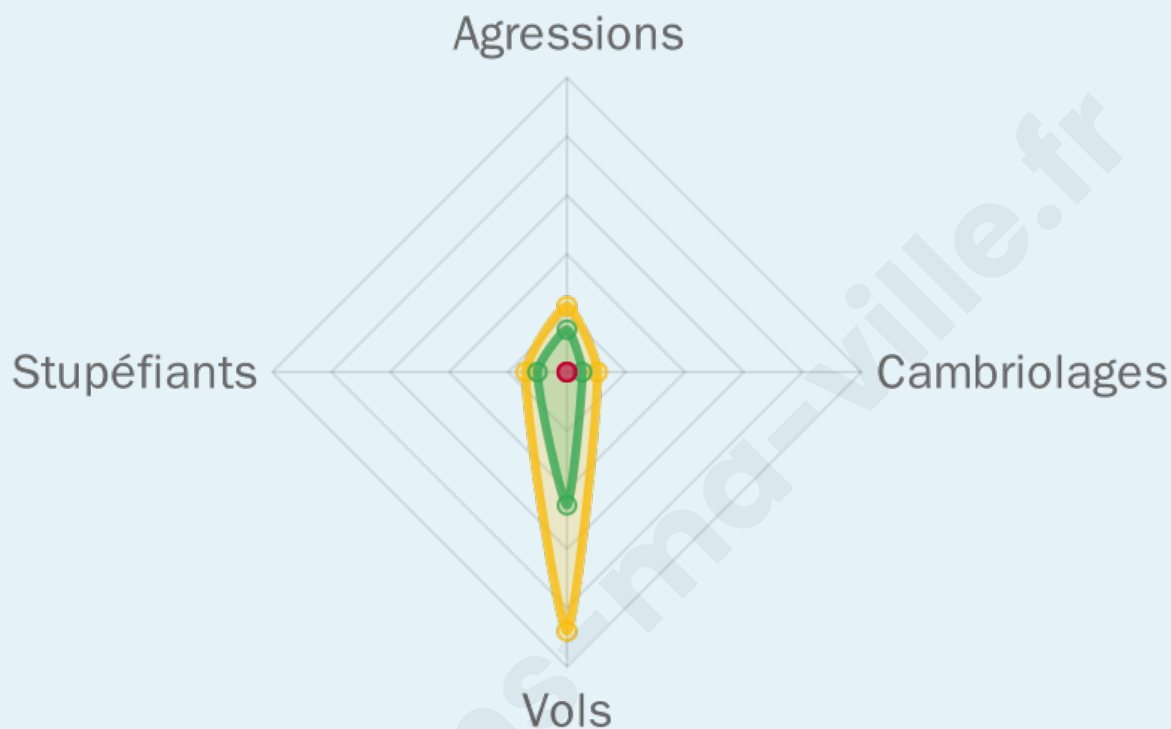
Evolution du nombre d'infractions



Pour comparer

(en proportion du nombre d'habitants)

■ Ville ■ Département ■ Région



Sources : Bases statistiques communale, départementale et régionale de la délinquance enregistrée par la police et la gendarmerie nationales selon les dernières parutions officielles de 2025 portant sur l'année 2024 ([data.gouv](https://data.gouv.fr)).

Agressions physiques / sexuelles : Violences sexuelles, coups et blessures volontaires intrafamiliaux, coups et blessures volontaires, autres coups, blessures volontaires et vols violents sans arme.

Cambriolages : Cambriolages de logements.

Vols : Vols avec armes, vols d'accessoires sur véhicules, vols dans les véhicules, vols de véhicules, vols sans violence contre des personnes, destructions, dégradations volontaires et escroqueries.

Stupéfiants : Trafic de stupéfiants dont (AFD) et usage de stupéfiants.

Services à la population



Commerce

Hypermarché	X <u>Boulazac Isle Manoire</u> 27km
Supermarché	X <u>Hautefort</u> 6km
Superette	X <u>Hautefort</u> 5km
Boulangerie	X <u>Hautefort</u> 5km
Boucherie	X <u>Génis</u> 13km
Restaurant	X <u>Nailhac</u> 3km
Garage	X <u>Tourtoirac</u> 5km
Station-service	X <u>Hautefort</u> 5km
Banque	X <u>Hautefort</u> 5km
La poste	X <u>Tourtoirac</u> 7km
Coiffeur	X <u>Saint-Rabier</u> 4km
Tabac	X <u>Hautefort</u> 6km
Bars / discothèque	X <u>Badefols-d'Ans</u> 7km
Bibliothèque	X <u>Saint-Rabier</u> 8km
Cinéma	X <u>Montignac</u> 17km
Vétérinaire	X <u>Hautefort</u> 5km



Santé

Pharmacie	X <u>Hautefort</u> 6km
Hôpital	X <u>Antonne-et-Trigonant</u> 24km
Laboratoire d'analyses médicales	X <u>Terrasson-Lavilledieu</u> 17km
Etablissement pour handicapé	X <u>Excideuil</u> 14km
EHPA	X <u>Hautefort</u> 5km
Médecin	X <u>Nailhac</u> 2km
Dentiste	X <u>La Bachellerie</u> 8km
Chirurgien	X <u>Salagnac</u> 14km
Dermatologue	X <u>Boulazac Isle Manoire</u> 26km
Anesthésiste	X <u>Périgueux</u> 31km
Gastro-entérologue	X <u>Trélissac</u> 30km
Gynécologue	X <u>Trélissac</u> 30km
Cancérologue	X <u>Périgueux</u> 32km
Neurologue	X <u>Périgueux</u> 32km
Ophthalmologue	X <u>Excideuil</u> 14km
ORL	X <u>Trélissac</u> 30km
Cardiologue	X <u>Lanouaille</u> 19km
Pédiatre	X <u>Beauregard-de-Terrasson</u> 12km
Pneumologue	X <u>Trélissac</u> 26km
Psychologue	X <u>Saint-Pantaléon-de-Larche</u> 28km
Radiologue	X <u>Terrasson-Lavilledieu</u> 17km
Rhumatologue	X <u>Brive-la-Gaillarde</u> 34km
Sage-femme	X <u>Le Lardin-Saint-Lazare</u> 12km



Éducation

Crèche	X <u>La Chapelle-Saint-Jean</u> 3km
Ecole maternelle Public	X <u>Terrasson-Lavilledieu</u> 17km
Ecole maternelle Privé	X <u>Limoges</u> 68km
Ecole primaire Public	X <u>Sainte-Orse</u> 3km
Ecole primaire Privé	X <u>Cubjac-Auvézère-Val d'Ans</u> 10km
Collège Public	X <u>Thenon</u> 9km
Collège Privé	X <u>La Douze</u> 25km
Lycée Public	X <u>Excideuil</u> 15km
Lycée Privé	X <u>Boulazac Isle Manoire</u> 27km

Sources : Base Sirene des entreprises et de leurs établissements selon les dernières parutions officielles de 2025 portant sur l'année 2024 ([data.gouv](#)). Liste, localisation et tarifs des professionnels de santé selon les dernières parutions officielles de 2025 portant sur l'année 2024 ([opendatasoft](#)) et FINISS Extraction du Fichier des établissements selon les dernières parutions officielles de 2025 portant sur l'année 2024 ([data.gouv](#)). Adresse et géolocalisation des établissements d'enseignement du premier et second degrés selon les

bien-dans-ma-ville.fr

Villes autour de Granges-d'Ans

Ville	Habitants	Superficie	Pop densité	Pop active	Taux chômage	Revenu moyen	Prix immobilier
Nailhac	289	19 km ²	15 h/km ²	40.1%	5.5%	22 920 €/an	2 024 €/m ²
Temple-Laguyon	34	2 km ²	17 h/km ²	44.1%	8.8%	NC	NC
La Chapelle-Saint-Jean	82	3 km ²	27 h/km ²	41.5%	1.2%	NC	1 537 €/m ²
Sainte-Orse (4 avis)	346	23 km ²	15 h/km ²	40.5%	7.2%	19 950 €/an	913 €/m ²
Hautefort	806	25 km ²	32 h/km ²	41.8%	4.5%	21 050 €/an	1 396 €/m ²
Chournac	69	7 km ²	10 h/km ²	40.6%	8.7%	NC	692 €/m ²
Saint-Rabier	538	15 km ²	36 h/km ²	44.6%	5.8%	22 000 €/an	1 323 €/m ²
Châtres	180	12 km ²	15 h/km ²	42.8%	5%	20 730 €/an	1 384 €/m ²
Badefols-d'Ans	421	18 km ²	23 h/km ²	34%	2.9%	18 620 €/an	1 408 €/m ²
Gabillou	95	7 km ²	14 h/km ²	34.7%	0%	NC	2 996 €/m ²
Tourtoirac	636	25 km ²	25 h/km ²	35.8%	4.2%	20 590 €/an	1 149 €/m ²
Cherveix-Cubas	557	15 km ²	37 h/km ²	42%	5%	22 320 €/an	742 €/m ²
Azerat	463	20 km ²	23 h/km ²	38%	4.8%	20 090 €/an	1 473 €/m ²
Boisseuilh	110	11 km ²	10 h/km ²	33.6%	5.5%	15 780 €/an	517 €/m ²
La Bachellerie (1 avis)	891	17 km ²	52 h/km ²	43.4%	4.3%	21 560 €/an	1 907 €/m ²

bien-dans-ma-ville.fr



Vous aimez votre ville ? Notez-la !

Et faites-nous part de vos remarques constructives



Avec

BIEN dans
ma **VILLE** 