



Version web

Ville de Granges

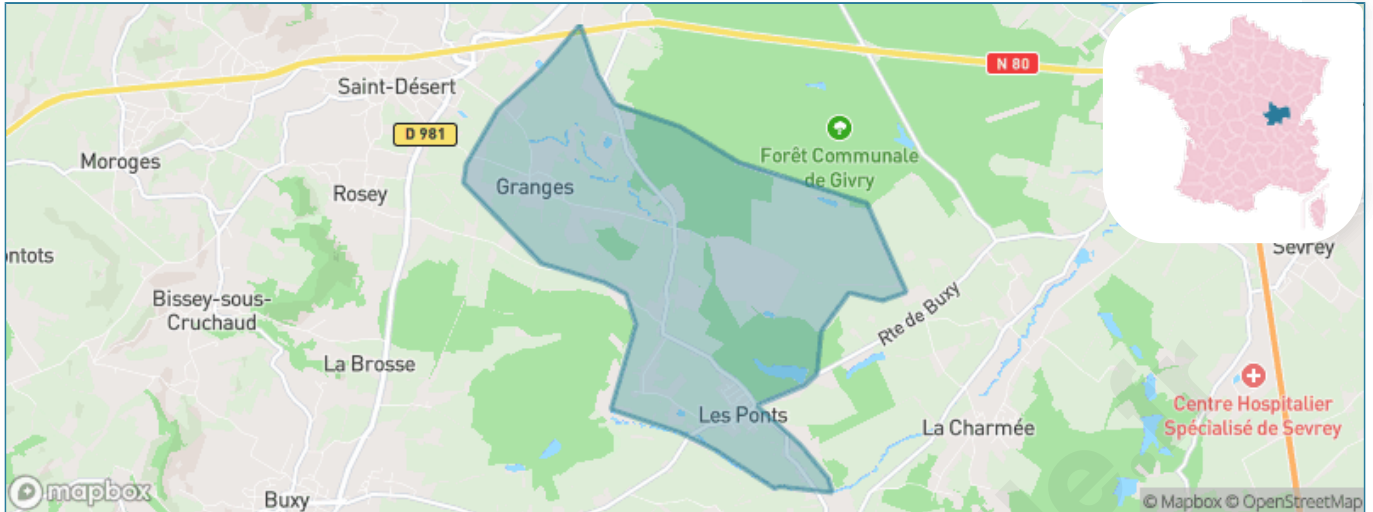
Présenté par

BIEN dans
ma **VILLE** 

Sommaire

Situation géographique	3
Statistiques sur la population	4
Evolution du nombre d'habitants	4
Tranche d'âge	5
0-14 ans	5
15-29 ans	5
30-44 ans	5
45-59 ans	5
60-74 ans	5
75-89 ans	5
90 ans et +	5
Activité professionnelle	5
Agriculteurs	5
Artisans, Commerçants	5
Cadres et sup.	5
Professions intermédiaires	5
Employé	5
Ouvrier	5
Retraité	5
Autres	5
Niveau de diplôme	6
Sans diplôme ou CEP	6
Brevet, BEPC, DNB	6
CAP-BEP ou équivalent	6
BAC ou équivalent	6
BAC+2	6
BAC+3 ou +4	6
BAC+5 ou plus	6
Composition des ménages	6
Couple sans enfant	6
Couple avec enfant(s)	6
Famille monoparentale	6
Colocation / Autre	6
Personnes seules	6
Profils électoraux	7
Premier tour	7
Sécurité	8
Evolution du nombre d'infractions	8
Pour comparer	9
Services à la population	10
Commerce	10
Éducation	10
Villes autour de Granges	11

Situation géographique



i Informations clés

- **Région** : Bourgogne-Franche-Comté
- **Département** : Saône-et-Loire
- **Code postal** : 71390
- **Superficie** : 10 km²

RÉGION
BOURGOGNE
FRANCHE
COMTE



Statistiques sur la population



Nombre d'habitants

581



Age moyen

38 ans



Pop active

49.9%



Taux chômage

2.8%



Pop densité

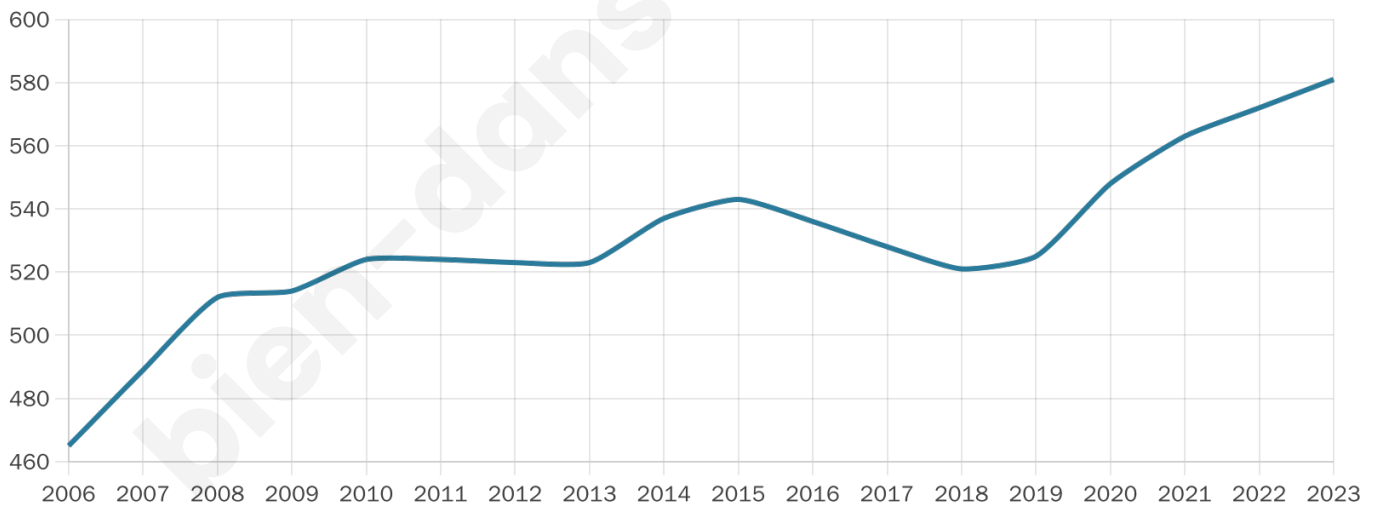
58 h/km²



Revenu moyen

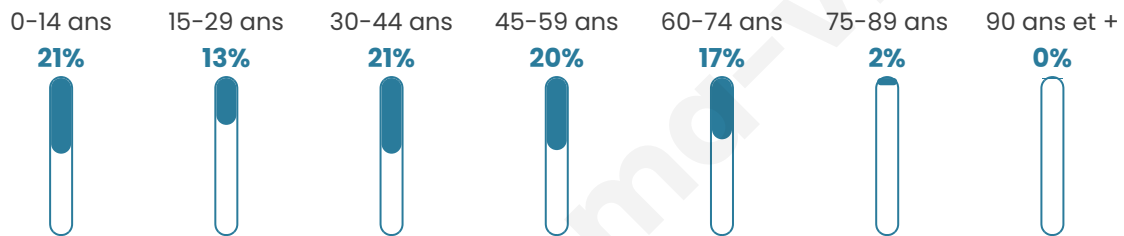
25 620 €/an

Evolution du nombre d'habitants

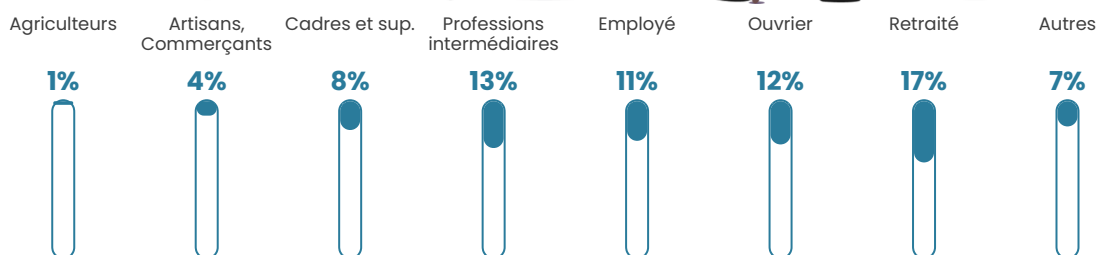


Sources : Institut national de la statistique et des études économiques (insee) selon Les dernières parutions officielles de 2024 portant sur les années 2020, 2021 et 2022.


Tranche d'âge




Activité professionnelle



Niveau de diplôme














Composition des ménages





Profils électoraux

Premier tour

	Marine LE PEN	33.03 %
	Emmanuel MACRON	21.82 %
	Jean-Luc MÉLENCHON	20.30 %
	Valérie PÉCRESSÉ	6.06 %
	Éric ZEMMOUR	5.15 %
	Fabien ROUSSEL	3.94 %
	Jean LASSALLE	3.33 %
	Anne HIDALGO	2.12 %
	Yannick JADOT	1.82 %
	Nicolas DUPONT-AIGNAN	1.52 %
	Nathalie ARTHAUD	0.61 %
	Philippe POUTOU	0.30 %

Second tour

	Emmanuel MACRON	52,15 %
	Marine LE PEN	47,85 %

422 inscrits

Participation : 76.54%

Votes blancs : 3.41%

Votes nuls : 2.79%

422 inscrits

Participation : 82.23%

Votes blancs : 3.46%

Votes nuls : 1.44%

Sécurité



Agressions physiques / sexuelles

0



Cambriolages

0



Vols / dégradations

0



Stupéfiants

0

Evolution du nombre d'infractions



Pour comparer

(en proportion du nombre d'habitants)



Sources : Bases statistiques communale, départementale et régionale de la délinquance enregistrée par la police et la gendarmerie nationales selon les dernières parutions officielles de 2025 portant sur l'année 2024 ([data.gouv](https://data.gouv.fr)).

Agressions physiques / sexuelles : Violences sexuelles, coups et blessures volontaires intrafamiliaux, coups et blessures volontaires, autres coups, blessures volontaires et vols violents sans arme.

Cambriolages : Cambriolages de logements.

Vols : Vols avec armes, vols d'accessoires sur véhicules, vols dans les véhicules, vols de véhicules, vols sans violence contre des personnes, destructions, dégradations volontaires et escroqueries.

Stupéfiants : Trafic de stupéfiants dont (AFD) et usage de stupéfiants.

Services à la population



Commerce

Hypermarché	X Lux 9km
Supermarché	X Buxy 3km
Superette	X Saint-Désert 2km
Boulangerie	X Saint-Désert 3km
Boucherie	X Buxy 3km
Restaurant	X Buxy 2km
Garage	X Buxy 3km
Station-service	X Buxy 4km
Banque	X Buxy 4km
La poste	X Buxy 4km
Coiffeur	X Saint-Désert 3km
Tabac	X Buxy 4km
Bars / discothèque	X Saint-Désert 3km
Bibliothèque	X Saint-Désert 3km
Cinéma	X Chalon-sur-Saône 10km
Vétérinaire	X Buxy 4km



Santé

Pharmacie	X Buxy 3km
Hôpital	X Chalon-sur-Saône 10km
Laboratoire d'analyses médicales	X Saint-Rémy 10km
Etablissement pour handicapé	X Buxy 4km
EHPA	X Buxy 3km
Médecin	X Saint-Désert 3km
Dentiste	X Saint-Désert 3km
Chirurgien	X Dracy-le-Fort 8km
Dermatologue	X Saint-Rémy 8km
Anesthésiste	X Dracy-le-Fort 8km
Gastro-entérologue	X Chalon-sur-Saône 10km
Gynécologue	X Châtenoy-le-Royal 9km
Cancérologue	X Chalon-sur-Saône 11km
Neurologue	X Dracy-le-Fort 8km
Ophthalmologue	X Lux 9km
ORL	X Châtenoy-le-Royal 9km
Cardiologue	X Chalon-sur-Saône 10km
Pédiatre	X Lux 9km
Pneumologue	X Chalon-sur-Saône 10km
Psychologue	X Saint-Désert 3km
Radiologue	X Dracy-le-Fort 8km
Rhumatologue	X Chalon-sur-Saône 11km
Sage-femme	X Chalon-sur-Saône 9km



Éducation

Crèche	1
Ecole maternelle Public	1
Ecole maternelle Privé	X Lyon 107km
Ecole primaire Public	X Saint-Désert 3km
Ecole primaire Privé	X Buxy 4km
Collège Public	X Buxy 4km
Collège Privé	X Givry 6km
Lycée Public	X Chalon-sur-Saône 9km
Lycée Privé	X Chalon-sur-Saône 10km

Sources : Base Sirene des entreprises et de leurs établissements selon les dernières parutions officielles de 2025 portant sur l'année 2024 ([data.gouv](#)). Liste, localisation et tarifs des professionnels de santé selon les dernières parutions officielles de 2025 portant sur l'année 2024 ([opendatasoft](#)) et FINISS Extraction du Fichier des établissements selon les dernières parutions officielles de 2025 portant sur l'année 2024 ([data.gouv](#)). Adresse et géolocalisation des établissements d'enseignement du premier et second degrés selon les dernières parutions officielles de 2025 portant sur l'année 2024 ([data.education.gouv](#))

Villes autour de Granges

Ville	Habitants	Superficie	Pop densité	Pop active	Taux chômage	Revenu moyen	Prix immobilier
Saint-Désert (3 avis)	896	5 km ²	179 h/km ²	50.3%	3.3%	26 500 €/an	1 419 €/m ²
Rosey	156	4 km ²	39 h/km ²	48.1%	1.9%	28 150 €/an	2 958 €/m ²
Bissey-sous-Cruchaud	333	11 km ²	30 h/km ²	45.9%	3.6%	25 240 €/an	1 345 €/m ²
Buxy (4 avis)	2 150	11 km ²	195 h/km ²	40.6%	3.1%	23 890 €/an	1 585 €/m ²
Moroges	599	8 km ²	75 h/km ²	46.7%	3.3%	24 280 €/an	1 895 €/m ²
Saint-Germain-lès-Buxy (1 avis)	260	13 km ²	20 h/km ²	51.9%	3.5%	27 230 €/an	1 536 €/m ²
Jambles (1 avis)	471	8 km ²	59 h/km ²	48%	1.9%	27 330 €/an	1 925 €/m ²
La Charmée (1 avis)	681	14 km ²	49 h/km ²	45.4%	2.8%	26 840 €/an	1 712 €/m ²
Givry (1 avis)	3 598	26 km ²	138 h/km ²	44.8%	2.7%	28 710 €/an	2 270 €/m ²
Jully-lès-Buxy	343	16 km ²	21 h/km ²	53.9%	3.8%	25 320 €/an	1 596 €/m ²
Montagny-lès-Buxy	197	5 km ²	39 h/km ²	49.2%	1.5%	26 610 €/an	1 761 €/m ²
Sainte-Hélène (1 avis)	511	14 km ²	37 h/km ²	44.8%	3.3%	23 840 €/an	1 538 €/m ²
Barizey	139	5 km ²	28 h/km ²	55.4%	1.4%	23 160 €/an	1 081 €/m ²
Châtenoy-le-Royal	6 267	12 km ²	522 h/km ²	39.3%	4.6%	22 130 €/an	1 619 €/m ²
Saint-Vallerin (1 avis)	253	6 km ²	42 h/km ²	45.8%	2.4%	27 020 €/an	1 032 €/m ²

bien-dans-ma-ville.fr



Vous aimez votre ville ? Notez-la !

Et faites-nous part de vos remarques constructives



Avec

BIEN dans ma **VILLE** 