



Version web

Ville de Grane

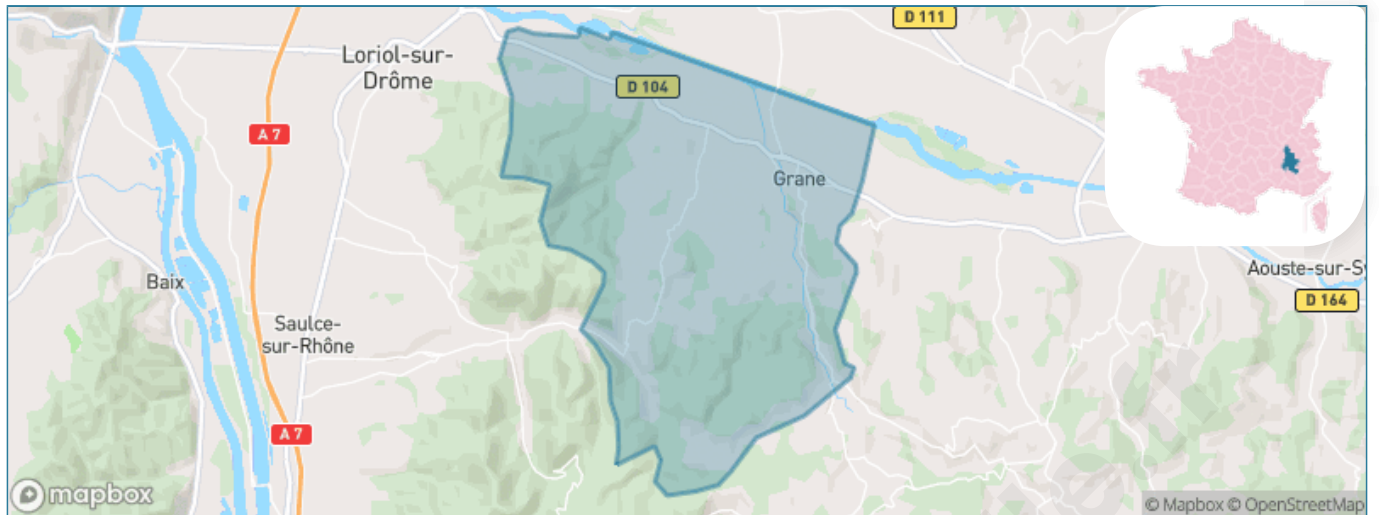
Présenté par

BIEN dans
ma **VILLE** 

Sommaire

Situation géographique	3
Statistiques sur la population	4
Evolution du nombre d'habitants	4
Tranche d'âge	5
0-14 ans	5
15-29 ans	5
30-44 ans	5
45-59 ans	5
60-74 ans	5
75-89 ans	5
90 ans et +	5
Activité professionnelle	5
Agriculteurs	5
Artisans, Commerçants	5
Cadres et sup.	5
Professions intermédiaires	5
Employé	5
Ouvrier	5
Retraité	5
Autres	5
Niveau de diplôme	6
Sans diplôme ou CEP	6
Brevet, BEPC, DNB	6
CAP-BEP ou équivalent	6
BAC ou équivalent	6
BAC+2	6
BAC+3 ou +4	6
BAC+5 ou plus	6
Composition des ménages	6
Couple sans enfant	6
Couple avec enfant(s)	6
Famille monoparentale	6
Colocation / Autre	6
Personnes seules	6
Profils électoraux	7
Premier tour	7
Sécurité	8
Evolution du nombre d'infractions	8
Pour comparer	9
Services à la population	10
Commerce	10
Éducation	10
Villes autour de Grane	12

Situation géographique



i Informations clés

- **Région** : Auvergne-Rhône-Alpes
- **Département** : Drôme
- **Code postal** : 26400
- **Superficie** : 44 km²



Statistiques sur la population



Nombre d'habitants

2 204



Age moyen

43 ans



Pop active

43.6%



Taux chômage

7.5%



Pop densité

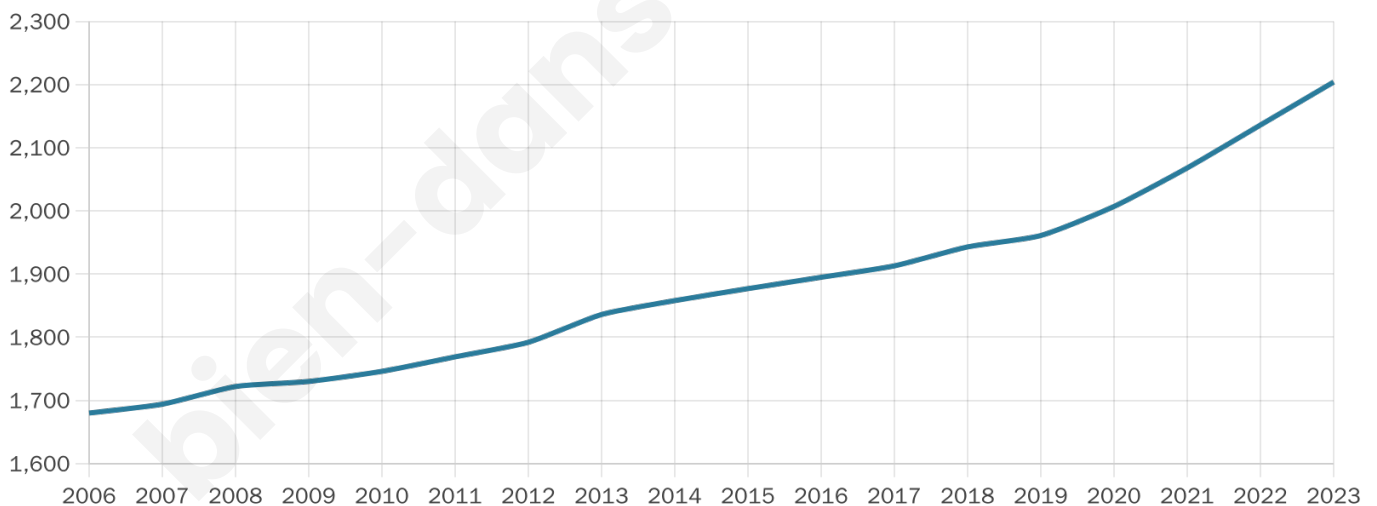
50 h/km²



Revenu moyen

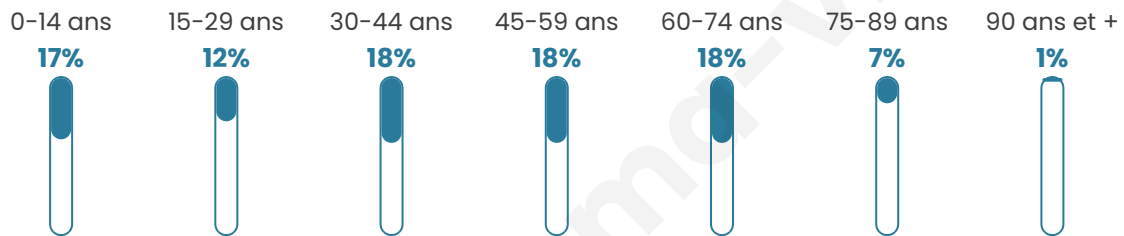
23 920 €/an

Evolution du nombre d'habitants

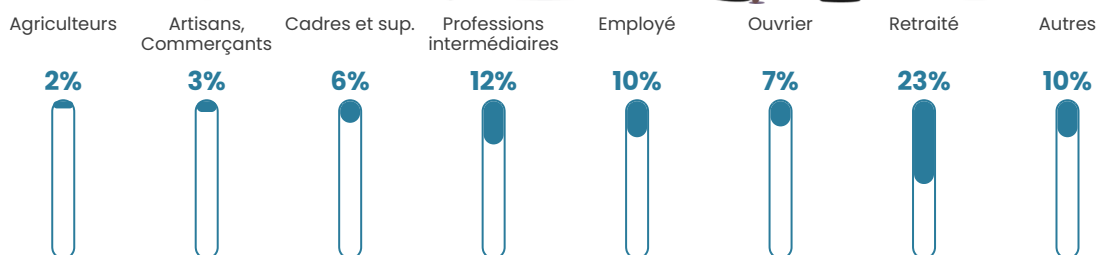


Sources : Institut national de la statistique et des études économiques (insee) selon Les dernières parutions officielles de 2024 portant sur les années 2020, 2021 et 2022.


Tranche d'âge




Activité professionnelle



Niveau de diplôme









Composition des ménages



Profils électoraux

Premier tour

	Jean-Luc MÉLENCHON	26.71 %
	Marine LE PEN	25.29 %
	Emmanuel MACRON	22.70 %
	Yannick JADOT	6.09 %
	Éric ZEMMOUR	4.67 %
	Valérie PÉCRESE	3.67 %
	Jean LASSALLE	3.34 %
	Fabien ROUSSEL	3.09 %
	Nicolas DUPONT- AIGNAN	2.34 %
	Anne HIDALGO	1.09 %
	Philippe POUTOU	0.58 %
	Nathalie ARTHAUD	0.42 %



1 521 inscrits

Participation : 81.59%

Votes blancs : 2.26%

Votes nuls : 1.21%

Second tour

	Emmanuel MACRON	55,34 %
	Marine LE PEN	44,66 %

1 521 inscrits

Participation : 79.03%

Votes blancs : 7.82%

Votes nuls : 2.58%

Sécurité



Agressions physiques / sexuelles

0



Cambriolages

0



Vols / dégradations

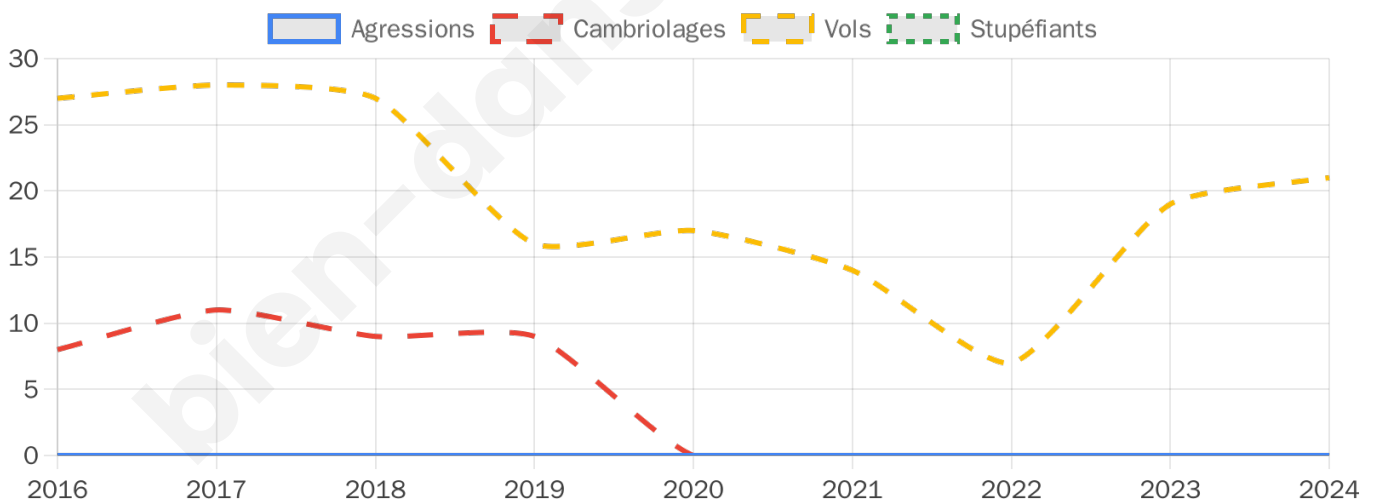
21



Stupéfiants

0

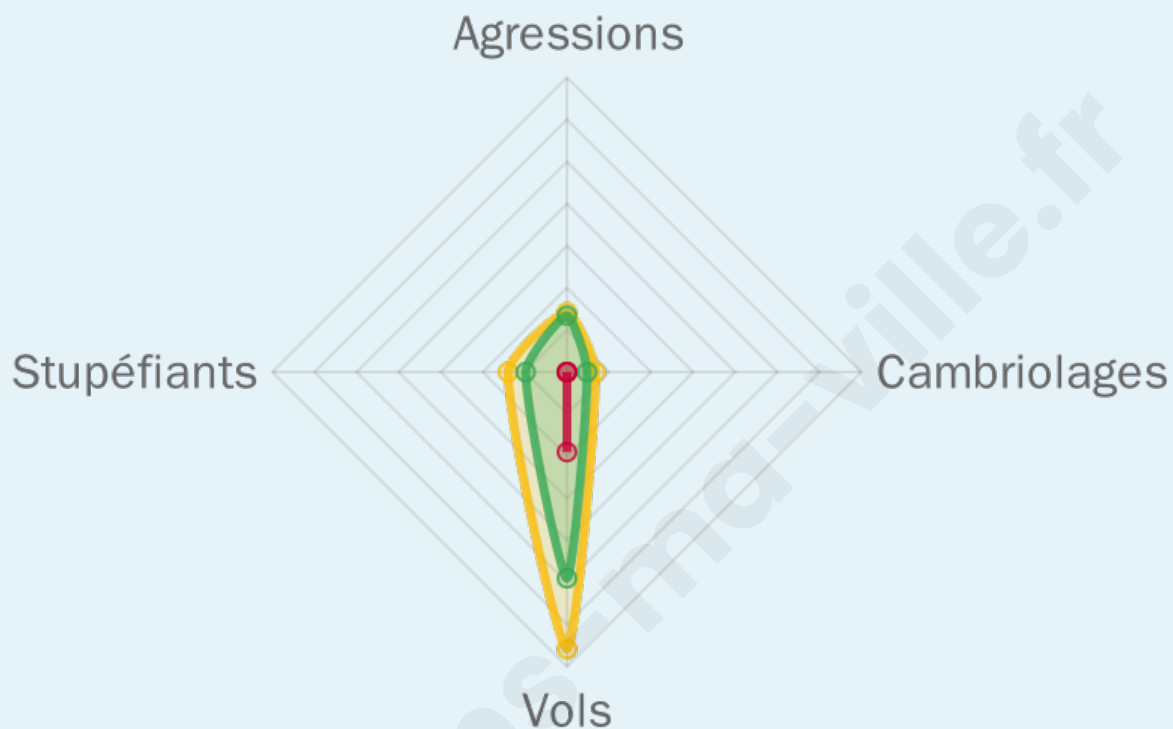
Evolution du nombre d'infractions



Pour comparer

(en proportion du nombre d'habitants)

■ Ville ■ Département ■ Région



Sources : Bases statistiques communale, départementale et régionale de la délinquance enregistrée par la police et la gendarmerie nationales selon les dernières parutions officielles de 2025 portant sur l'année 2024 ([data.gouv](https://data.gouv.fr)).

Agressions physiques / sexuelles : Violences sexuelles, coups et blessures volontaires intrafamiliaux, coups et blessures volontaires, autres coups, blessures volontaires et vols violents sans arme.

Cambriolages : Cambriolages de logements.

Vols : Vols avec armes, vols d'accessoires sur véhicules, vols dans les véhicules, vols de véhicules, vols sans violence contre des personnes, destructions, dégradations volontaires et escroqueries.

Stupéfiants : Trafic de stupéfiants dont (AFD) et usage de stupéfiants.

Services à la population



Commerce

Hypermarché	X Loriol-sur-Drôme 7km
Supermarché	X Crest 7km
Superette	1
Boulangerie	X Chabrillan 3km
Boucherie	X Loriol-sur-Drôme 7km
Restaurant	2
Garage	2
Station-service	X Livron-sur-Drôme 6km
Banque	X Loriol-sur-Drôme 7km
La poste	X Crest 6km
Coiffeur	4
Tabac	1
Bars / discothèque	1
Bibliothèque	1
Cinéma	X Loriol-sur-Drôme 8km
Vétérinaire	1



Santé

Pharmacie	1
Hôpital	X Crest 7km
Laboratoire d'analyses médicales	X Livron-sur-Drôme 7km
Etablissement pour handicapé	1
EHPA	1
Médecin	2
Dentiste	X Allex 4km
Chirurgien	X Valence 19km
Dermatologue	X Crest 9km
Anesthésiste	X Portes-lès-Valence 16km
Gastro-entérologue	X Valence 19km
Gynécologue	X Valence 19km
Cancérologue	X Valence 20km
Neurologue	X Valence 20km
Ophtalmologue	X Crest 9km
ORL	X Valence 20km
Cardiologue	X Soyons 18km
Pédiatre	X Valence 22km
Pneumologue	X Saint-Julien-en-Saint-Alban 18km
Psychologue	X Montmeyran 13km
Radiologue	X Livron-sur-Drôme 8km
Rhumatologue	X Valence 20km
Sage-femme	X Livron-sur-Drôme 7km



Éducation

Crèche	2
Ecole maternelle Public	X Clionsclat 7km
Ecole maternelle Privé	X Vaison-la-Romaine 57km
Ecole primaire Public	1
Ecole primaire Privé	1
Collège Public	X Crest 7km
Collège Privé	X Allex 3km
Lycée Public	X Crest 8km
Lycée Privé	X Allex 3km

Sources : Base Sirene des entreprises et de leurs établissements selon les dernières parutions officielles de 2025 portant sur l'année 2024 ([data.gouv](#)). Liste, localisation et tarifs des professionnels de santé selon les dernières parutions officielles de 2025 portant sur l'année 2024 ([opendatasoft](#)) et FINISS Extraction du Fichier des établissements selon les dernières parutions officielles de 2025 portant sur l'année 2024 ([data.gouv](#)). Adresse et géolocalisation des établissements d'enseignement du premier et second degrés selon les

bien-dans-ma-ville.fr

Villes autour de Grane

Ville	Habitants	Superficie	Pop densité	Pop active	Taux chômage	Revenu moyen	Prix immobilier
Chabrillan (4 avis)	752	17 km ²	44 h/km ²	45.6%	5.1%	25 540 €/an	2 583 €/m ²
Allex	2 698	20 km ²	135 h/km ²	46.3%	2.9%	25 130 €/an	1 957 €/m ²
Montoisson (6 avis)	1 926	16 km ²	120 h/km ²	50.1%	4.9%	25 660 €/an	2 207 €/m ²
Ambonil	106	1 km ²	106 h/km ²	47.2%	1.9%	23 720 €/an	3 060 €/m ²
La Roche-sur-Grane	189	12 km ²	16 h/km ²	47.1%	5.8%	20 570 €/an	2 867 €/m ²
Autichamp	151	6 km ²	25 h/km ²	56.3%	5.3%	23 230 €/an	5 357 €/m ²
Eurre (1 avis)	1 431	18 km ²	80 h/km ²	45.4%	4.1%	24 820 €/an	2 868 €/m ²
Livron-sur-Drôme (7 avis)	9 329	39 km ²	239 h/km ²	46.9%	5.2%	22 630 €/an	2 054 €/m ²
Cliusclat	611	9 km ²	68 h/km ²	48%	4.1%	24 900 €/an	1 853 €/m ²
Upie (2 avis)	1 556	19 km ²	82 h/km ²	48.7%	2.5%	25 570 €/an	1 886 €/m ²
Loriol-sur-Drôme (5 avis)	6 614	28 km ²	236 h/km ²	44.8%	5.5%	21 560 €/an	2 049 €/m ²
Mirmande	611	26 km ²	24 h/km ²	48%	3.6%	26 440 €/an	2 789 €/m ²
Divajeu	688	13 km ²	53 h/km ²	47.2%	4.2%	23 730 €/an	2 395 €/m ²
Crest (12 avis)	8 658	23 km ²	376 h/km ²	43.9%	8%	20 500 €/an	1 981 €/m ²
La Répara-Auriples	244	15 km ²	16 h/km ²	50%	4.1%	22 530 €/an	1 882 €/m ²

bien-dans-ma-ville.fr



Vous aimez votre ville ? Notez-la !

Et faites-nous part de vos remarques constructives



Avec

BIEN dans ma **VILLE** 