



Version web

# Ville de Grandvillers-aux-Bois

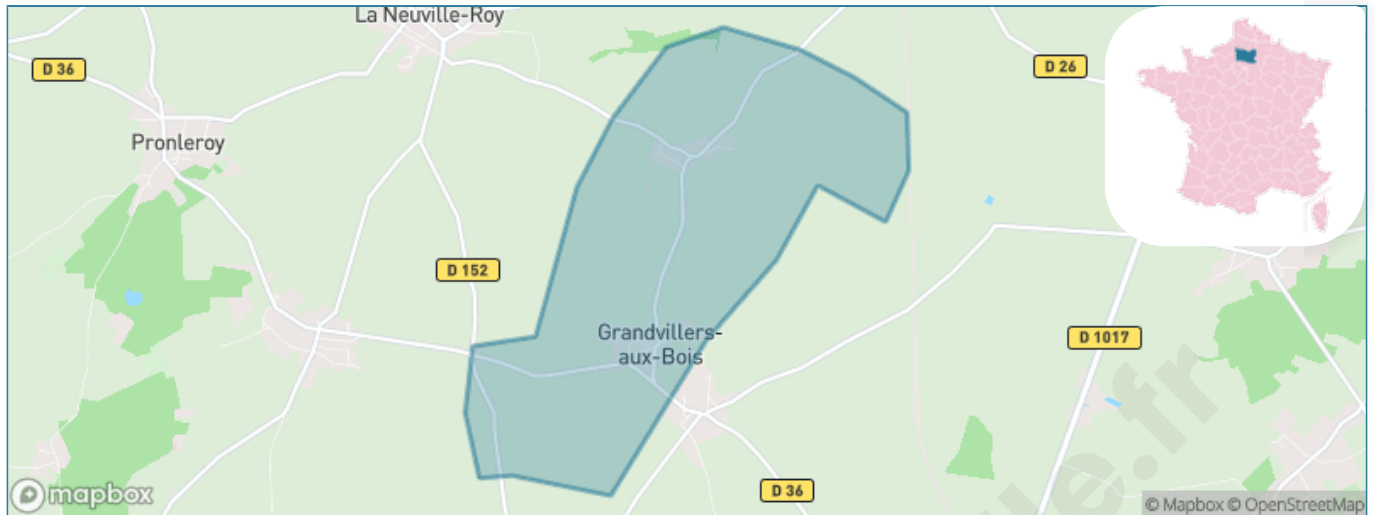
Présenté par

**BIEN** dans ma **VILLE** 

# Sommaire

Situation géographique .....	3
Statistiques sur la population .....	4
Evolution du nombre d'habitants .....	4
Tranche d'âge .....	5
0-14 ans .....	5
15-29 ans .....	5
30-44 ans .....	5
45-59 ans .....	5
60-74 ans .....	5
75-89 ans .....	5
90 ans et + .....	5
Activité professionnelle .....	5
Agriculteurs .....	5
Artisans, Commerçants .....	5
Cadres et sup. ....	5
Professions intermédiaires .....	5
Employé .....	5
Ouvrier .....	5
Retraité .....	5
Autres .....	5
Niveau de diplôme .....	6
Sans diplôme ou CEP .....	6
Brevet, BEPC, DNB .....	6
CAP-BEP ou équivalent .....	6
BAC ou équivalent .....	6
BAC+2 .....	6
BAC+3 ou +4 .....	6
BAC+5 ou plus .....	6
Composition des ménages .....	6
Couple sans enfant .....	6
Couple avec enfant(s) .....	6
Famille monoparentale .....	6
Colocation / Autre .....	6
Personnes seules .....	6
Profils électoraux .....	7
Premier tour .....	7
Sécurité .....	8
Evolution du nombre d'infractions .....	8
Pour comparer .....	9
Services à la population .....	10
Commerce .....	10
Éducation .....	10
Villes autour de Grandvillers-aux-Bois .....	12

# Situation géographique



## i Informations clés

- **Région** : Hauts-de-France
- **Département** : Oise
- **Code postal** : 60190
- **Superficie** : 6 km<sup>2</sup>



Région  
Hauts-de-France



Oise  
LE DÉPARTEMENT

# Statistiques sur la population



Nombre d'habitants

**297**



Age moyen

**38 ans**



Pop active

**54.2%**



Taux chômage

**11.3%**



Pop densité

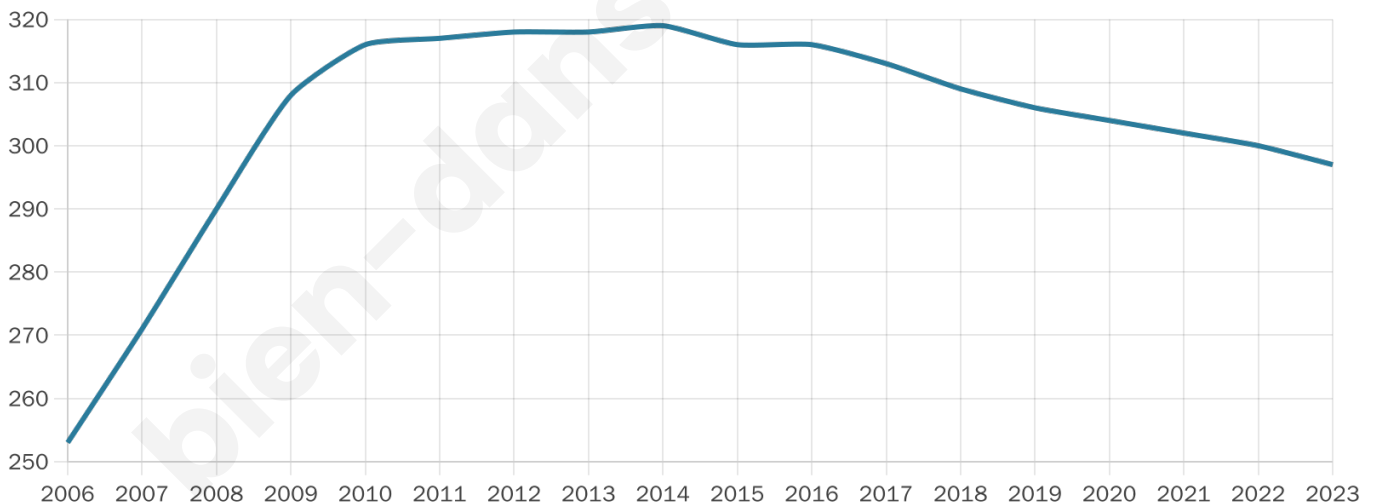
**50 h/km<sup>2</sup>**



Revenu moyen

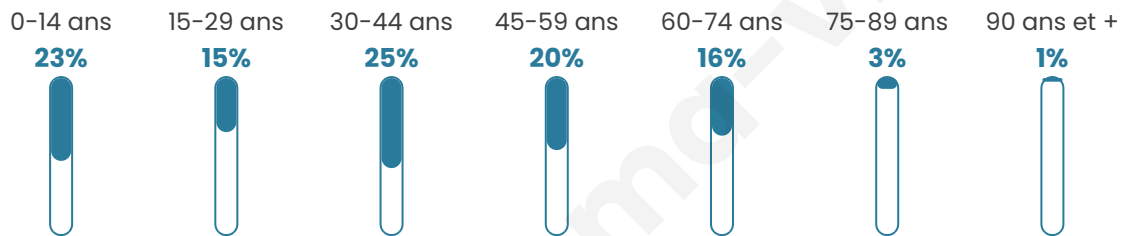
**24 810 €/an**

## Evolution du nombre d'habitants

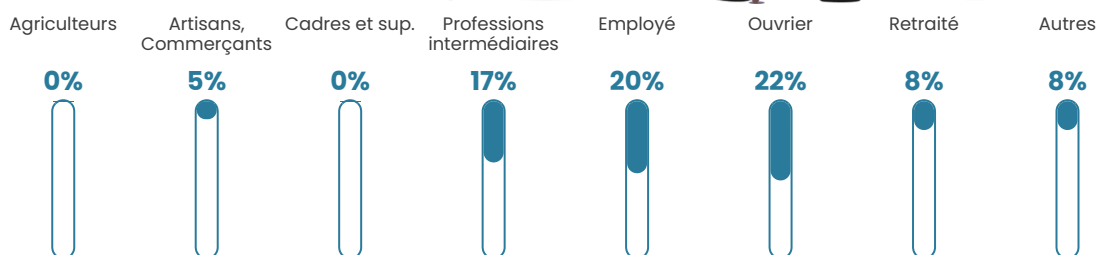


Sources : Institut national de la statistique et des études économiques (insee) selon Les dernières parutions officielles de 2024 portant sur les années 2020, 2021 et 2022.


## Tranche d'âge



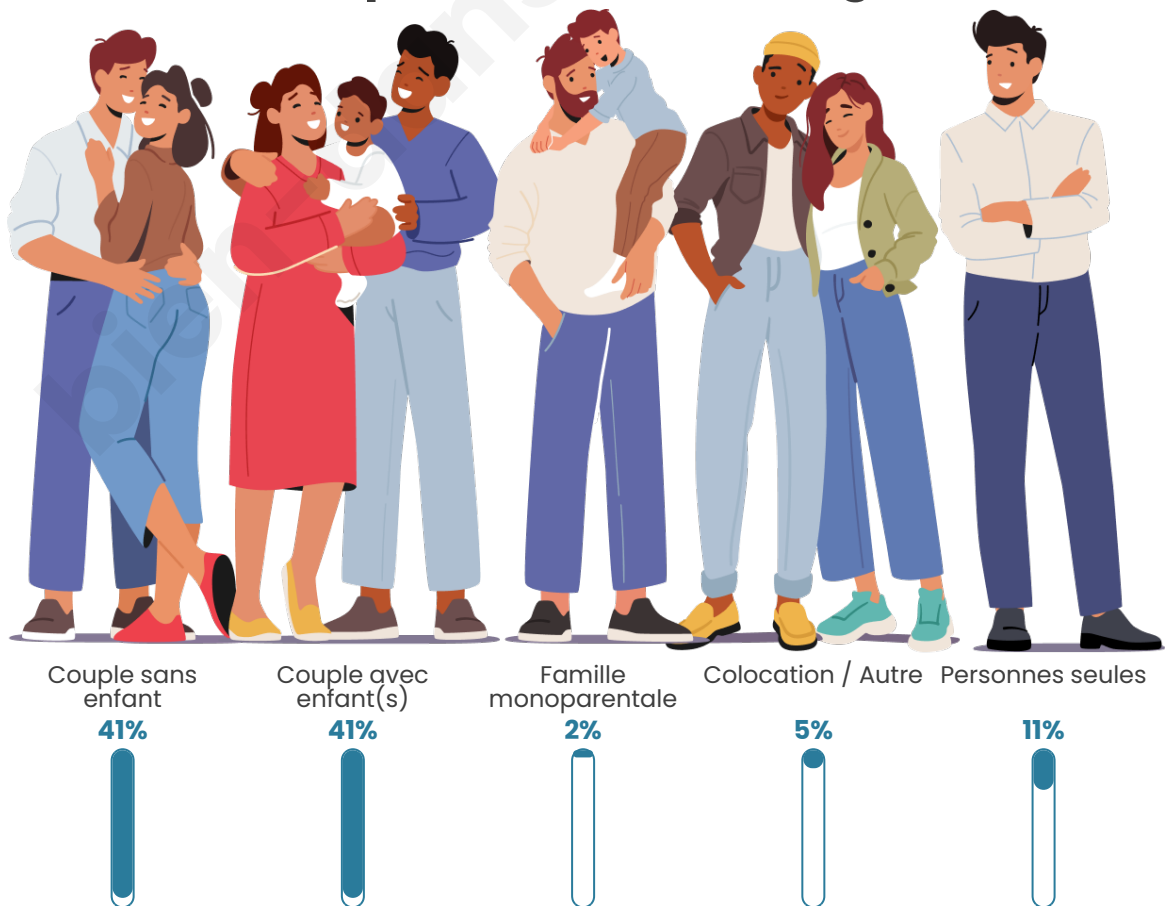
## Activité professionnelle



## Niveau de diplôme






## Composition des ménages



# Profils électoraux

## Premier tour

	Marine LE PEN	37.71 %
	Emmanuel MACRON	20.00 %
	Jean-Luc MÉLENCHON	12.00 %
	Éric ZEMMOUR	10.86 %
	Valérie PÉCRESE	6.29 %
	Nicolas DUPONT-AIGNAN	4.57 %
	Yannick JADOT	3.43 %
	Jean LASSALLE	1.71 %
	Anne HIDALGO	1.14 %
	Philippe POUTOU	1.14 %
	Nathalie ARTHAUD	0.57 %
	Fabien ROUSSEL	0.57 %



### 234 inscrits

Participation : 78.21%

Votes blancs : 3.83%

Votes nuls : 0.55%

## Second tour

	Emmanuel MACRON	39,13 %
	Marine LE PEN	60,87 %

### 234 inscrits

Participation : 76.5%

Votes blancs : 8.38%

Votes nuls : 1.68%

# Sécurité



Agressions physiques / sexuelles

0



Cambriolages

0



Vols / dégradations

0



Stupéfiants

0

## Evolution du nombre d'infractions



## Pour comparer

(en proportion du nombre d'habitants)



Sources : Bases statistiques communale, départementale et régionale de la délinquance enregistrée par la police et la gendarmerie nationales selon les dernières parutions officielles de 2025 portant sur l'année 2024 ([data.gouv](https://data.gouv.fr)).

Agressions physiques / sexuelles : Violences sexuelles, coups et blessures volontaires intrafamiliaux, coups et blessures volontaires, autres coups, blessures volontaires et vols violents sans arme.

Cambriolages : Cambriolages de logements.

Vols : Vols avec armes, vols d'accessoires sur véhicules, vols dans les véhicules, vols de véhicules, vols sans violence contre des personnes, destructions, dégradations volontaires et escroqueries.

Stupéfiants : Trafic de stupéfiants dont (AFD) et usage de stupéfiants.

# Services à la population



## Commerce

Hypermarché	X <u>Saint-Just-en-Chaussée</u> 14km
Supermarché	X <u>Estrées-Saint-Denis</u> 4km
Superette	X <u>Estrées-Saint-Denis</u> 4km
Boulangerie	X <u>Estrées-Saint-Denis</u> 4km
Boucherie	X <u>La Neuville-Roy</u> 4km
Restaurant	X <u>Estrées-Saint-Denis</u> 4km
Garage	X <u>Cressonsacq</u> 3km
Station-service	X <u>Moyvillers</u> 5km
Banque	X <u>Estrées-Saint-Denis</u> 4km
La poste	X <u>Estrées-Saint-Denis</u> 4km
Coiffeur	1
Tabac	X <u>Saint-Just-en-Chaussée</u> 13km
Bars / discothèque	X <u>Estrées-Saint-Denis</u> 4km
Bibliothèque	X <u>Margny-sur-Matz</u> 15km
Cinéma	X <u>Jaux</u> 14km
Vétérinaire	X <u>Estrées-Saint-Denis</u> 4km



## Santé

Pharmacie	X <u>La Neuville-Roy</u> 4km
Hôpital	X <u>Labruyère</u> 13km
Laboratoire d'analyses médicales	X <u>Estrées-Saint-Denis</u> 4km
Etablissement pour handicapé	X <u>Erquery</u> 11km
EHPA	X <u>Estrées-Saint-Denis</u> 4km
Médecin	X <u>La Neuville-Roy</u> 4km
Dentiste	X <u>Estrées-Saint-Denis</u> 4km
Chirurgien	X <u>Compiègne</u> 15km
Dermatologue	X <u>Pont-Sainte-Maxence</u> 16km
Anesthésiste	X <u>Compiègne</u> 15km
Gastro-entérologue	X <u>Compiègne</u> 16km
Gynécologue	X <u>Le Meux</u> 15km
Cancérologue	X <u>Compiègne</u> 16km
Neurologue	X <u>Compiègne</u> 15km
Ophthalmologue	X <u>Fitz-James</u> 15km
ORL	X <u>Compiègne</u> 16km
Cardiologue	X <u>Compiègne</u> 15km
Pédiatre	X <u>Compiègne</u> 16km
Pneumologue	X <u>Compiègne</u> 16km
Psychologue	X <u>Clermont</u> 15km
Radiologue	X <u>Compiègne</u> 16km
Rhumatologue	X <u>Compiègne</u> 16km
Sage-femme	X <u>Pronleroy</u> 5km



## Éducation

Crèche	X <u>La Neuville-Roy</u> 4km
Ecole maternelle Public	1
Ecole maternelle Privé	X <u>Soissons</u> 53km
Ecole primaire Public	X <u>Rouvillers</u> 1km
Ecole primaire Privé	X <u>Chevrières</u> 14km
Collège Public	X <u>Estrées-Saint-Denis</u> 4km
Collège Privé	X <u>Compiègne</u> 16km
Lycée Public	X <u>Airion</u> 14km
Lycée Privé	X <u>Estrées-Saint-Denis</u> 4km

Sources : Base Sirene des entreprises et de leurs établissements selon les dernières parutions officielles de 2025 portant sur l'année 2024 ([data.gouv](#)). Liste, localisation et tarifs des professionnels de santé selon les dernières parutions officielles de 2025 portant sur l'année 2024 ([opendatasoft](#)) et FINESS Extraction du Fichier des établissements selon les dernières parutions officielles de 2025 portant sur l'année 2024 ([data.gouv](#)). Adresse et géolocalisation des établissements d'enseignement du premier et second degrés selon les dernières parutions officielles de 2025 portant sur l'année 2024 ([data.education.gouv](#))

bien-dans-ma-ville.fr

## Villes autour de Grandvillers-aux-Bois

Ville	Habitants	Superficie	Pop densité	Pop active	Taux chômage	Revenu moyen	Prix immobilier
Rouvillers	277	11 km <sup>2</sup>	25 h/km <sup>2</sup>	51.6%	2.9%	26 310 €/an	1 574 €/m <sup>2</sup>
Cressonsacq (1 avis)	435	6 km <sup>2</sup>	73 h/km <sup>2</sup>	54.3%	1.8%	25 550 €/an	1 921 €/m <sup>2</sup>
La Neuville-Roy	897	12 km <sup>2</sup>	75 h/km <sup>2</sup>	50.6%	3.5%	24 700 €/an	1 941 €/m <sup>2</sup>
Bailleul-le-Soc	645	14 km <sup>2</sup>	46 h/km <sup>2</sup>	49.8%	4.8%	25 290 €/an	1 653 €/m <sup>2</sup>
Pronleroy	365	9 km <sup>2</sup>	41 h/km <sup>2</sup>	55.1%	6.8%	24 160 €/an	1 987 €/m <sup>2</sup>
Fouilleuse	143	2 km <sup>2</sup>	72 h/km <sup>2</sup>	60.8%	0.7%	26 170 €/an	1 592 €/m <sup>2</sup>
Cernoy	288	4 km <sup>2</sup>	72 h/km <sup>2</sup>	56.3%	4.9%	25 010 €/an	1 689 €/m <sup>2</sup>
Estrées-Saint-Denis (2 avis)	3 664	8 km <sup>2</sup>	458 h/km <sup>2</sup>	48.3%	4.5%	23 180 €/an	2 075 €/m <sup>2</sup>
Hémévillers	463	6 km <sup>2</sup>	77 h/km <sup>2</sup>	55.9%	3.7%	25 900 €/an	1 925 €/m <sup>2</sup>
Moyvillers (1 avis)	647	9 km <sup>2</sup>	72 h/km <sup>2</sup>	53.6%	4%	28 240 €/an	2 095 €/m <sup>2</sup>
Moyenneville	575	7 km <sup>2</sup>	82 h/km <sup>2</sup>	54.4%	4.2%	24 910 €/an	1 955 €/m <sup>2</sup>
Wacquemoulin	283	6 km <sup>2</sup>	47 h/km <sup>2</sup>	51.6%	5.3%	22 550 €/an	2 035 €/m <sup>2</sup>
Montiers	392	7 km <sup>2</sup>	56 h/km <sup>2</sup>	57.1%	5.6%	25 640 €/an	1 588 €/m <sup>2</sup>
Francières (1 avis)	543	8 km <sup>2</sup>	68 h/km <sup>2</sup>	57.5%	5.3%	27 000 €/an	1 995 €/m <sup>2</sup>
Épineuse	281	7 km <sup>2</sup>	40 h/km <sup>2</sup>	52.3%	1.4%	25 270 €/an	1 794 €/m <sup>2</sup>

bien-dans-ma-ville.fr



# **Vous aimez votre ville ? Notez-la !**

Et faites-nous part de vos remarques constructives



Avec

**BIEN** dans ma **VILLE** 