



Version web

Ville de Grandrif

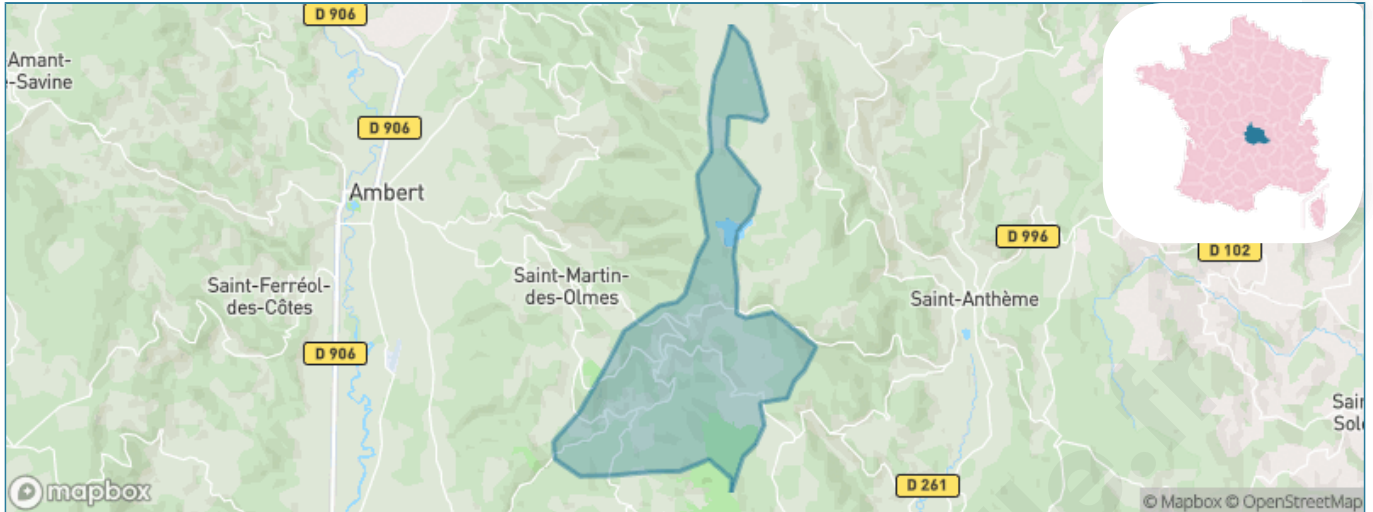
Présenté par

BIEN dans
ma **VILLE** 

Sommaire

Situation géographique	3
Statistiques sur la population	4
Evolution du nombre d'habitants	4
Tranche d'âge	5
0-14 ans	5
15-29 ans	5
30-44 ans	5
45-59 ans	5
60-74 ans	5
75-89 ans	5
90 ans et +	5
Activité professionnelle	5
Agriculteurs	5
Artisans, Commerçants	5
Cadres et sup.	5
Professions intermédiaires	5
Employé	5
Ouvrier	5
Retraité	5
Autres	5
Niveau de diplôme	6
Sans diplôme ou CEP	6
Brevet, BEPC, DNB	6
CAP-BEP ou équivalent	6
BAC ou équivalent	6
BAC+2	6
BAC+3 ou +4	6
BAC+5 ou plus	6
Composition des ménages	6
Couple sans enfant	6
Couple avec enfant(s)	6
Famille monoparentale	6
Colocation / Autre	6
Personnes seules	6
Profils électoraux	7
Premier tour	7
Sécurité	8
Evolution du nombre d'infractions	8
Pour comparer	9
Services à la population	10
Commerce	10
Éducation	10
Villes autour de Grandrif	12

Situation géographique



i Informations clés

- **Région** : Auvergne-Rhône-Alpes
- **Département** : Puy-de-Dôme
- **Code postal** : 63600
- **Superficie** : 22 km²



Statistiques sur la population



Nombre d'habitants

199



Age moyen

46 ans



Pop active

41.2%



Taux chômage

6.2%



Pop densité

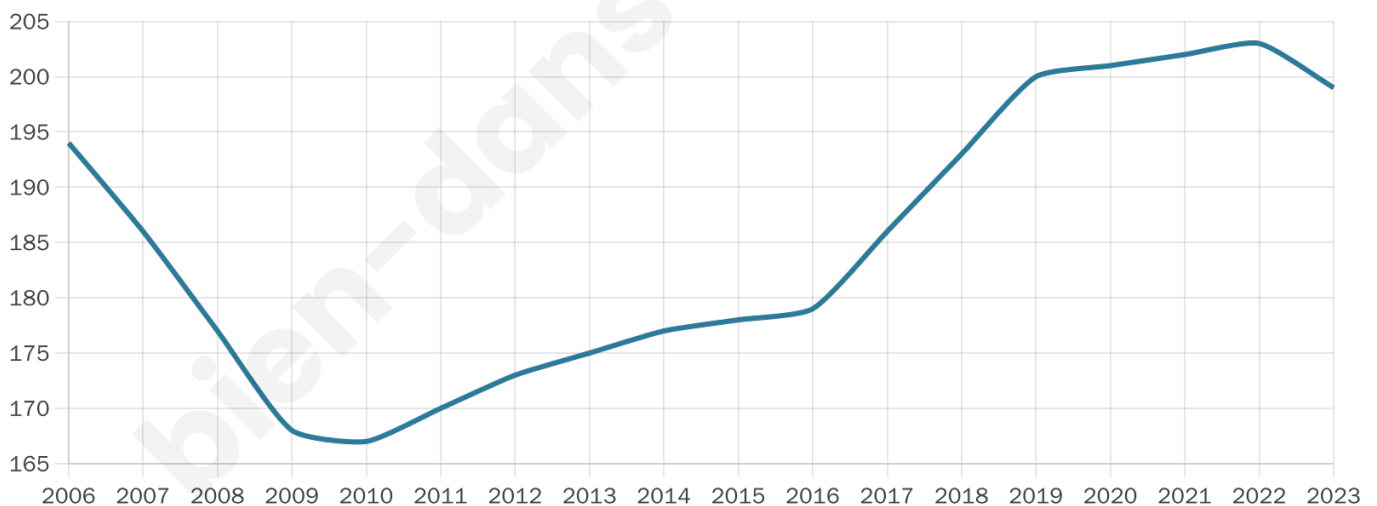
9 h/km²



Revenu moyen

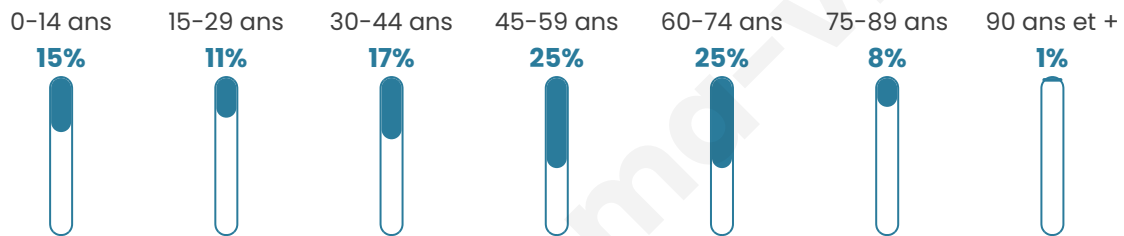
20 690 €/an

Evolution du nombre d'habitants

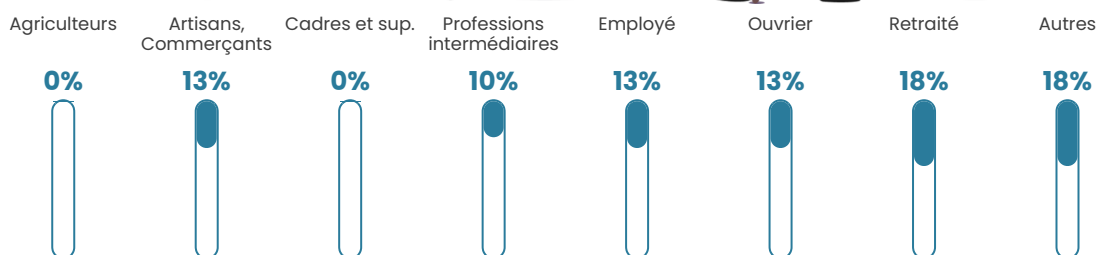


Sources : Institut national de la statistique et des études économiques (insee) selon Les dernières parutions officielles de 2024 portant sur les années 2020, 2021 et 2022.


Tranche d'âge




Activité professionnelle



Niveau de diplôme















Composition des ménages



Profils électoraux



Premier tour

	Jean-Luc MÉLENCHON	28.39 %
	Emmanuel MACRON	23.23 %
	Marine LE PEN	23.23 %
	Jean LASSALLE	7.10 %
	Éric ZEMMOUR	5.16 %
	Nicolas DUPONT- AIGNAN	3.23 %
	Fabien ROUSSEL	2.58 %
	Yannick JADOT	2.58 %
	Valérie PÉCRESSE	2.58 %
	Nathalie ARTHAUD	1.29 %
	Anne HIDALGO	0.65 %
	Philippe POUTOU	0.00 %

201 inscrits

Participation : 79.6%
Votes blancs : 2.50%
Votes nuls : 0.63%

Second tour

	Emmanuel MACRON	49,22 %
	Marine LE PEN	50,78 %

201 inscrits

Participation : 71.14%
Votes blancs : 9.09%
Votes nuls : 1.4%

Sécurité



Agressions physiques / sexuelles

0



Cambriolages

0



Vols / dégradations

0



Stupéfiants

0

Evolution du nombre d'infractions



Pour comparer

(en proportion du nombre d'habitants)

■ Ville ■ Département ■ Région



Sources : Bases statistiques communale, départementale et régionale de la délinquance enregistrée par la police et la gendarmerie nationales selon les dernières parutions officielles de 2025 portant sur l'année 2024 ([data.gouv](https://data.gouv.fr)).

Agressions physiques / sexuelles : Violences sexuelles, coups et blessures volontaires intrafamiliaux, coups et blessures volontaires, autres coups, blessures volontaires et vols violents sans arme.

Cambriolages : Cambriolages de logements.

Vols : Vols avec armes, vols d'accessoires sur véhicules, vols dans les véhicules, vols de véhicules, vols sans violence contre des personnes, destructions, dégradations volontaires et escroqueries.

Stupéfiants : Trafic de stupéfiants dont (AFD) et usage de stupéfiants.

Services à la population



Commerce

Hypermarché	X Montbrison 23km
Supermarché	X Saint-Ferréol-des-Côtes 8km
Superette	X Marsac-en-Livradois 7km
Boulangerie	X Ambert 6km
Boucherie	X Marsac-en-Livradois 7km
Restaurant	2
Garage	X Saint-Martin-des-Olmes 5km
Station-service	X Marsac-en-Livradois 7km
Banque	X Ambert 8km
La poste	X Ambert 8km
Coiffeur	X Saint-Martin-des-Olmes 4km
Tabac	X Ambert 8km
Bars / discothèque	X Saint-Martin-des-Olmes 4km
Bibliothèque	X Ambert 8km
Cinéma	X Ambert 8km
Vétérinaire	X Ambert 8km



Santé

Pharmacie	X Ambert 8km
Hôpital	X Ambert 8km
Laboratoire d'analyses médicales	X Ambert 8km
Etablissement pour handicapé	X Ambert 8km
EHPA	X Saint-Anthème 8km
Médecin	X Marsac-en-Livradois 7km
Dentiste	X Ambert 8km
Chirurgien	X Ambert 8km
Dermatologue	X Saint-Bonnet-le-Château 21km
Anesthésiste	X Mornand-en-Forez 31km
Gastro-entérologue	X Montbrison 23km
Gynécologue	X Montbrison 23km
Cancérologue	X Clermont-Ferrand 64km
Neurologue	X Saint-Étienne 37km
Ophthalmologue	X Montbrison 23km
ORL	X Montbrison 23km
Cardiologue	X Ambert 8km
Pédiatre	X Saint-Just-Saint-Rambert 35km
Pneumologue	X Saint-Priest-en-Jarez 43km
Psychologue	X Savigneux 24km
Radiologue	X Montbrison 23km
Rhumatologue	X Andrézieux-Bouthéon 34km
Sage-femme	X Ambert 8km



Éducation

Crèche	X Ambert 9km
Ecole maternelle Public	X Chaumont-le-Bourg 6km
Ecole maternelle Privé	X Montbrison 23km
Ecole primaire Public	1
Ecole primaire Privé	X Ambert 8km
Collège Public	X Ambert 7km
Collège Privé	X Ambert 8km
Lycée Public	X Ambert 7km
Lycée Privé	X Montbrison 22km

Sources : Base Sirene des entreprises et de leurs établissements selon les dernières parutions officielles de 2025 portant sur l'année 2024 ([data.gouv](#)). Liste, localisation et tarifs des professionnels de santé selon les dernières parutions officielles de 2025 portant sur l'année 2024 ([opendatasoft](#)) et FINISS Extraction du Fichier des établissements selon les dernières parutions officielles de 2025 portant sur

l'année 2024 ([data.gouv](https://data.gouv.fr)). Adresse et géolocalisation des établissements d'enseignement du premier et second degrés selon les dernières parutions officielles de 2025 portant sur l'année 2024 ([data.education.gouv](https://data.education.gouv.fr))

bien-dans-ma-ville.fr

Villes autour de Grandrif

Ville	Habitants	Superficie	Pop densité	Pop active	Taux chômage	Revenu moyen	Prix immobilier
Baffie	111	10 km ²	11 h/km ²	35.1%	6.3%	19 050 €/an	670 €/m ²
Saint-Martin-des-Olmes	313	17 km ²	18 h/km ²	51.8%	5.4%	21 930 €/an	768 €/m ²
Saint-Just	144	19 km ²	8 h/km ²	37.5%	4.9%	21 690 €/an	1 669 €/m ²
Chaumont-le-Bourg	238	8 km ²	30 h/km ²	46.2%	4.2%	20 810 €/an	995 €/m ²
Saint-Romain	197	16 km ²	12 h/km ²	41.6%	3%	23 520 €/an	770 €/m ²
Marsac-en-Livradois (1 avis)	1 381	48 km ²	29 h/km ²	47.5%	3.8%	21 150 €/an	1 091 €/m ²
Beurières	322	16 km ²	20 h/km ²	41.9%	5.9%	20 860 €/an	621 €/m ²
Ambert (7 avis)	6 517	60 km ²	109 h/km ²	42.9%	4.4%	21 990 €/an	1 111 €/m ²
Églisolles	308	20 km ²	15 h/km ²	29.5%	1.9%	20 210 €/an	1 388 €/m ²
Saint-Anthème (1 avis)	716	68 km ²	11 h/km ²	38.7%	3.5%	21 060 €/an	1 235 €/m ²
Saint-Clément-de-Valorgue (1 avis)	239	13 km ²	18 h/km ²	41.8%	4.6%	21 860 €/an	1 000 €/m ²
Saint-Ferréol-des-Côtes	548	15 km ²	37 h/km ²	42.2%	2.7%	23 730 €/an	1 213 €/m ²
Viverols (1 avis)	442	12 km ²	37 h/km ²	33.7%	3.6%	21 940 €/an	610 €/m ²
Champétières	282	18 km ²	16 h/km ²	35.8%	2.8%	21 740 €/an	860 €/m ²
Valcivières (1 avis)	227	33 km ²	7 h/km ²	46.7%	5.3%	18 020 €/an	917 €/m ²

bien-dans-ma-ville.fr



Vous aimez votre ville ? Notez-la !

Et faites-nous part de vos remarques constructives



Avec

BIEN dans ma **VILLE** 