



Version web

Ville de Grandcamp- Maisy

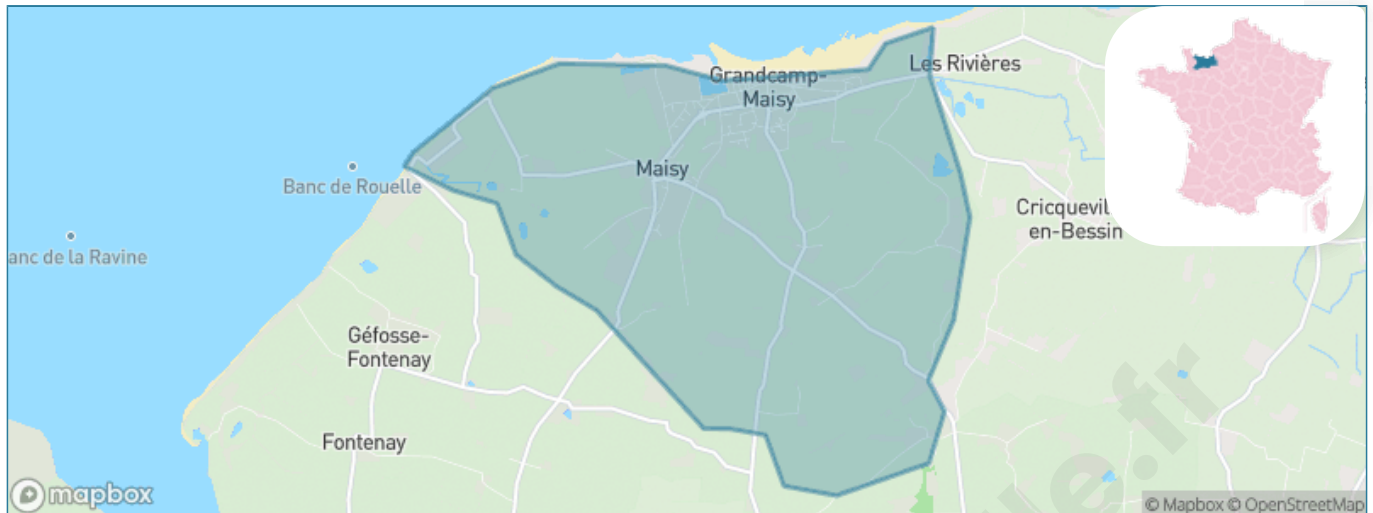
Présenté par

BIEN dans
ma **VILLE** 

Sommaire

Situation géographique	3
Statistiques sur la population	4
Evolution du nombre d'habitants	4
Tranche d'âge	5
0-14 ans	5
15-29 ans	5
30-44 ans	5
45-59 ans	5
60-74 ans	5
75-89 ans	5
90 ans et +	5
Activité professionnelle	5
Agriculteurs	5
Artisans, Commerçants	5
Cadres et sup.	5
Professions intermédiaires	5
Employé	5
Ouvrier	5
Retraité	5
Autres	5
Niveau de diplôme	6
Sans diplôme ou CEP	6
Brevet, BEPC, DNB	6
CAP-BEP ou équivalent	6
BAC ou équivalent	6
BAC+2	6
BAC+3 ou +4	6
BAC+5 ou plus	6
Composition des ménages	6
Couple sans enfant	6
Couple avec enfant(s)	6
Famille monoparentale	6
Colocation / Autre	6
Personnes seules	6
Profil électoraux	7
Premier tour	7
Sécurité	8
Evolution du nombre d'infractions	8
Pour comparer	9
Services à la population	10
Commerce	10
Éducation	10
Villes autour de Grandcamp-Maisy	11
Avis sur la ville de Grandcamp-Maisy	12
Moyenne par critère	12
Villes autour de Grandcamp-Maisy	12
Répartition des avis par note	12
Répartition des avis par note	12

Situation géographique



i Informations clés

- **Région** : Normandie
- **Département** : Calvados
- **Code postal** : 14450
- **Superficie** : 14 km²



RÉGION
NORMANDIE



Statistiques sur la population



Nombre d'habitants

1 522



Age moyen

58 ans



Pop active

31.6%



Taux chômage

6.9%



Pop densité

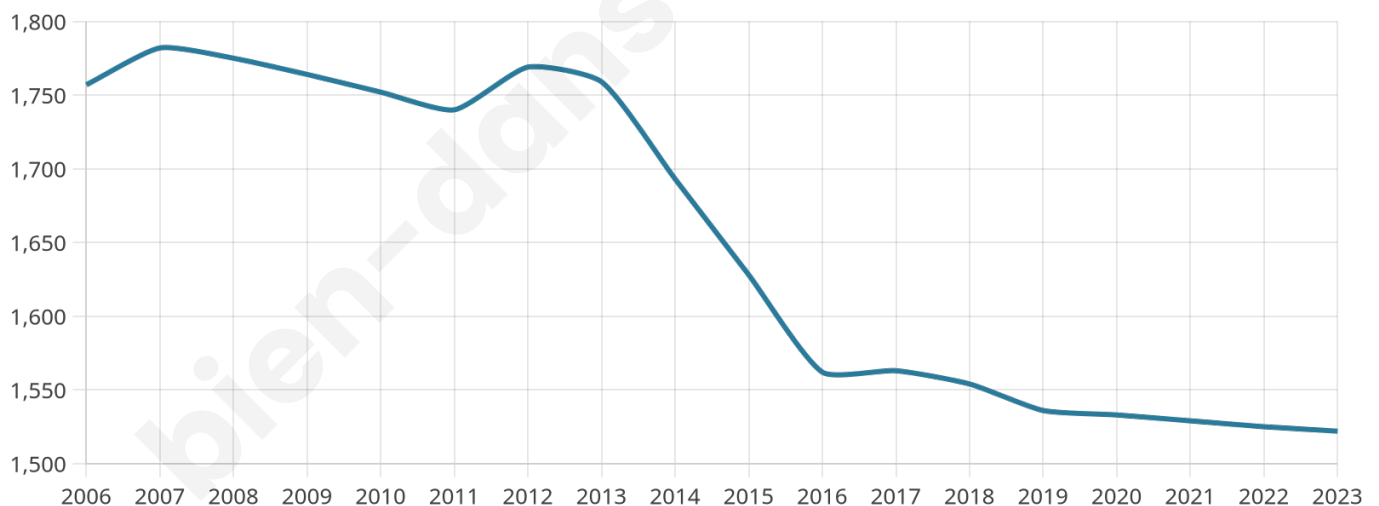
109 h/km²



Revenu moyen

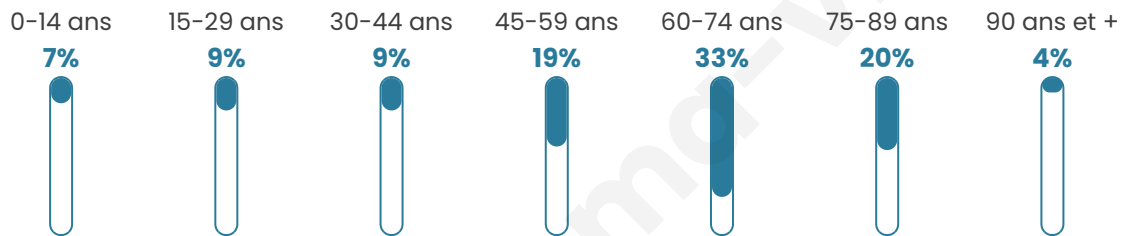
22 590 €/an

Evolution du nombre d'habitants

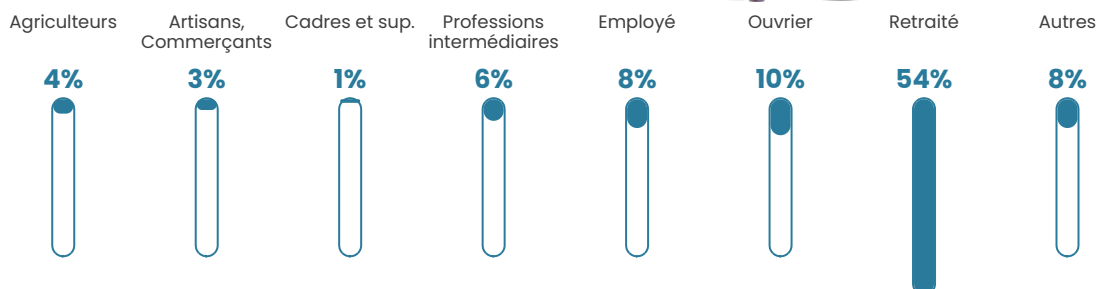


Sources : Institut national de la statistique et des études économiques (insee) selon Les dernières parutions officielles de 2024 portant sur les années 2020, 2021 et 2022.

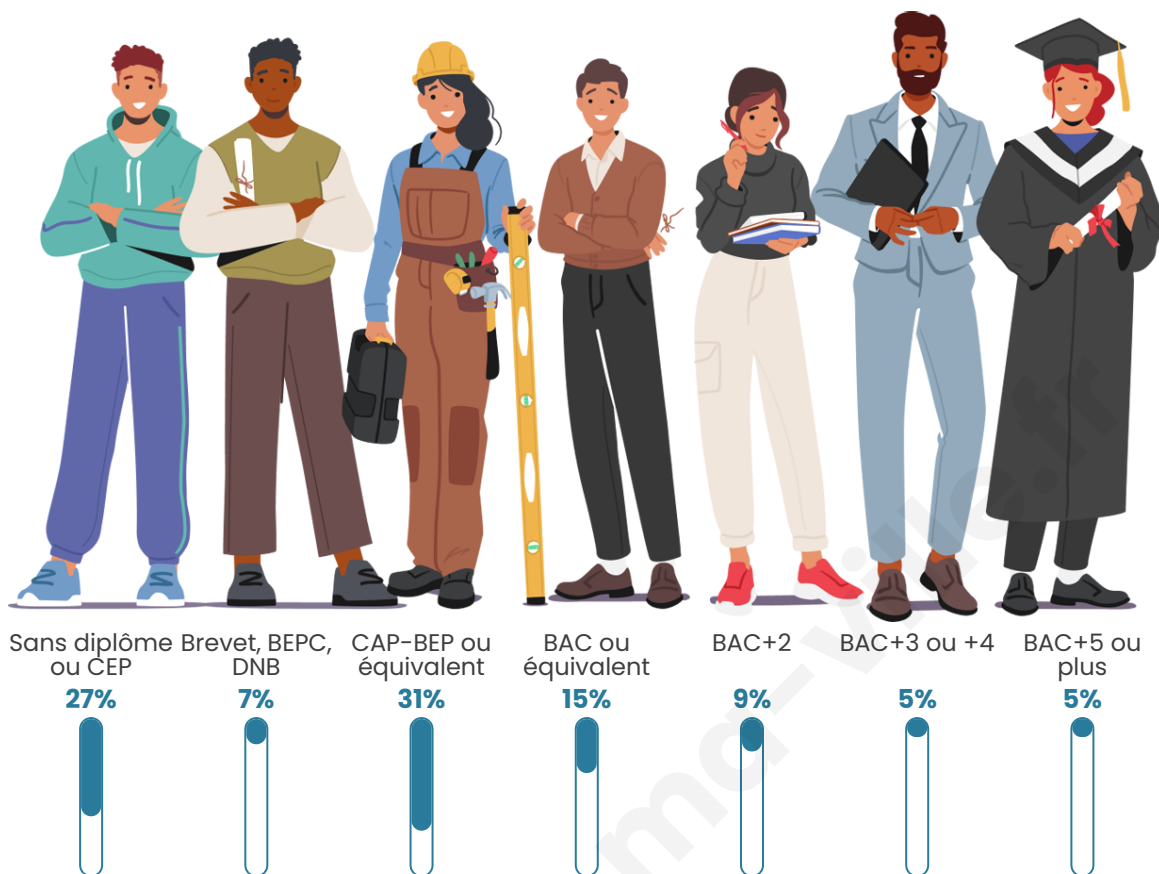
Tranche d'âge



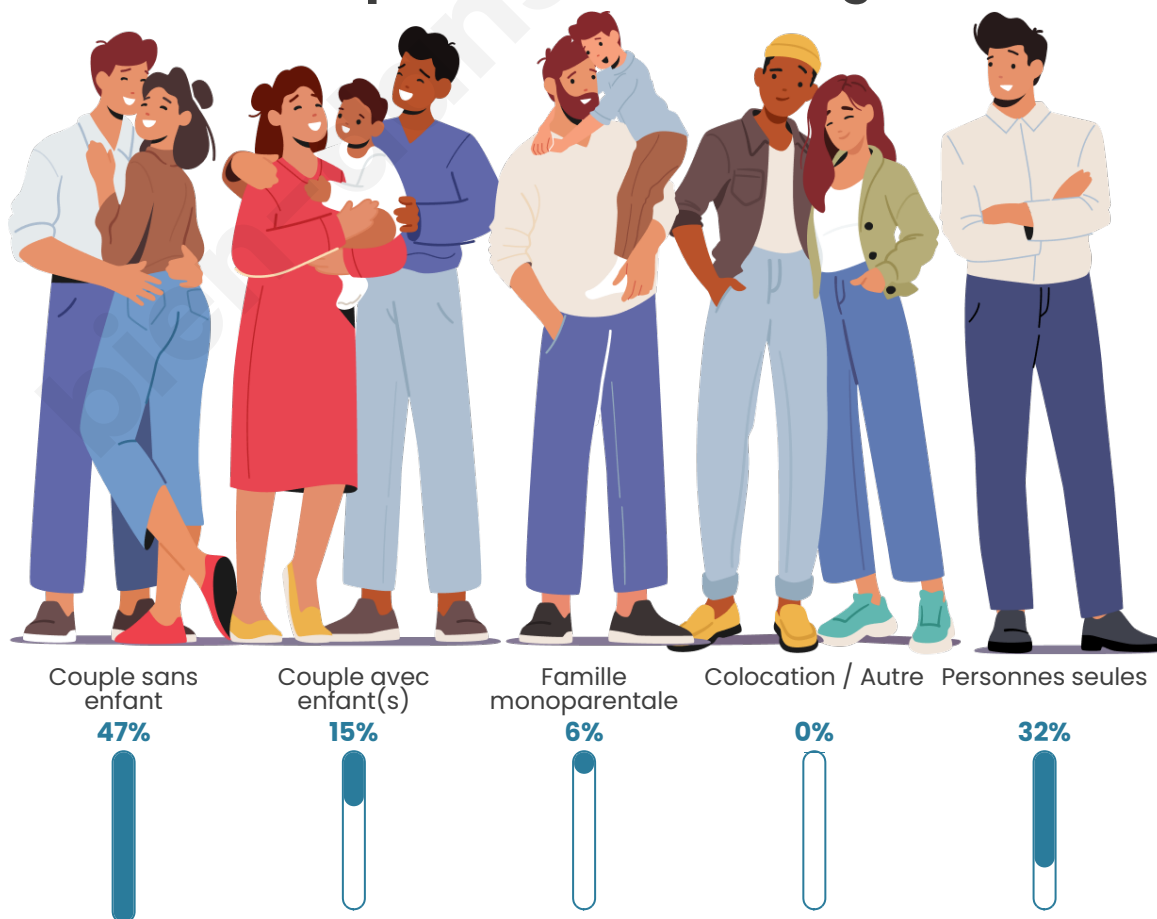
Activité professionnelle



Niveau de diplôme



Composition des ménages





Profils électoraux

Premier tour

	Emmanuel MACRON	32.63 %
	Marine LE PEN	29.92 %
	Éric ZEMMOUR	9.94 %
	Jean-Luc MÉLENCHON	9.44 %
	Valérie PÉCRESE	5.42 %
	Jean LASSALLE	2.81 %
	Nicolas DUPONT- AIGNAN	2.71 %
	Yannick JADOT	2.21 %
	Fabien ROUSSEL	1.71 %
	Anne HIDALGO	1.51 %
	Philippe POUTOU	1.31 %
	Nathalie ARTHAUD	0.40 %

Second tour

	Emmanuel MACRON	50,47 %
	Marine LE PEN	49,53 %

1 409 inscrits

Participation : 73.17%

Votes blancs : 4.66%

Votes nuls : 1.75%

1 409 inscrits

Participation : 71.61%

Votes blancs : 0.79%

Votes nuls : 0.50%

Sécurité



Agressions physiques / sexuelles

0



Cambriolages

0



Vols / dégradations

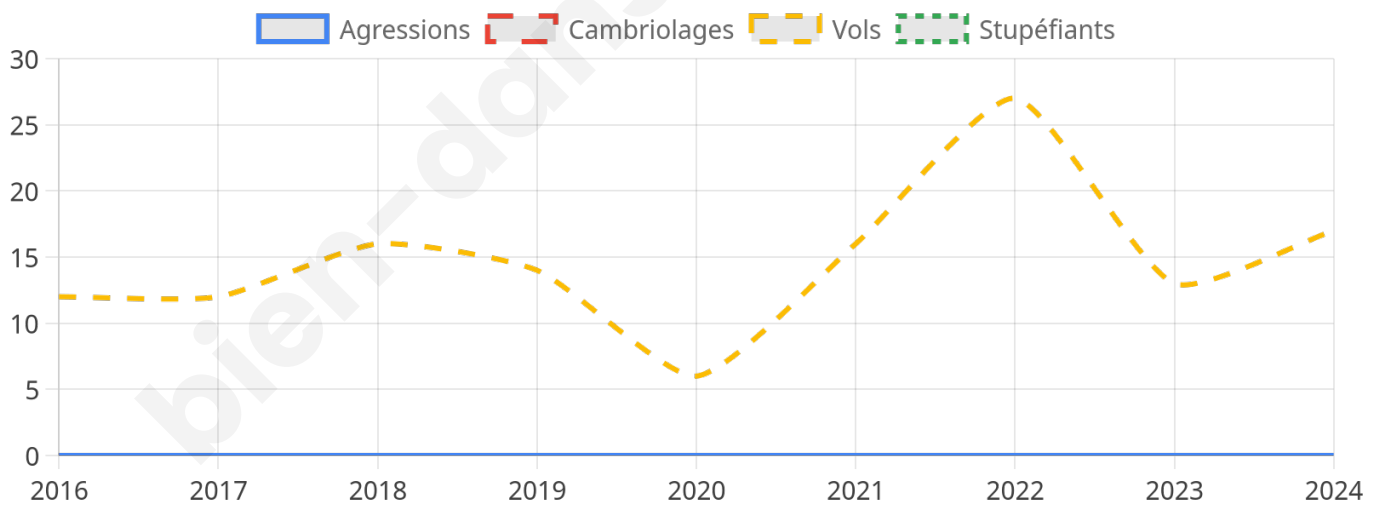
17



Stupéfiants

0

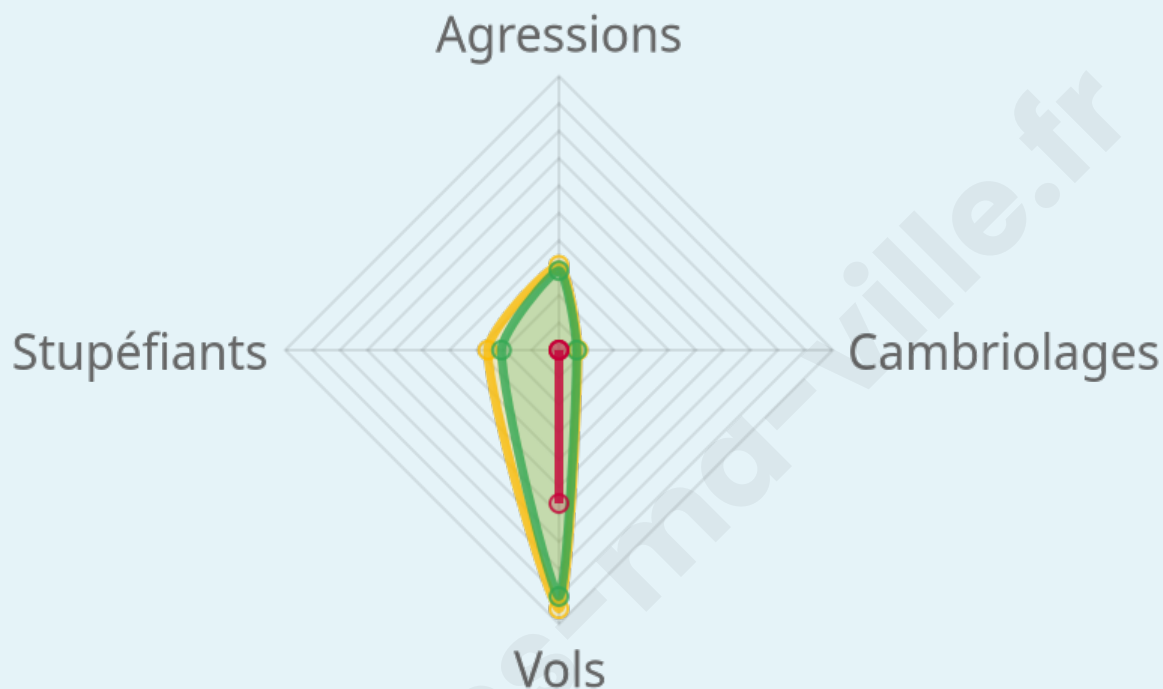
Evolution du nombre d'infractions



Pour comparer

(en proportion du nombre d'habitants)

■ Ville ■ Département ■ Région



Sources : Bases statistiques communale, départementale et régionale de la délinquance enregistrée par la police et la gendarmerie nationales selon les dernières parutions officielles de 2025 portant sur l'année 2024 ([data.gouv](https://data.gouv.fr)).

Agressions physiques / sexuelles : Violences sexuelles, coups et blessures volontaires intrafamiliaux, coups et blessures volontaires, autres coups, blessures volontaires et vols violents sans arme.

Cambriolages : Cambriolages de logements.

Vols : Vols avec armes, vols d'accessoires sur véhicules, vols dans les véhicules, vols de véhicules, vols sans violence contre des personnes, destructions, dégradations volontaires et escroqueries.

Stupéfiants : Trafic de stupéfiants dont (AFD) et usage de stupéfiants.

Services à la population



Commerce

Hypermarché	X Le Grand-Quevilly 7km
Supermarché	1
Superette	X Sahurs 3km
Boulangerie	1
Boucherie	1
Restaurant	15
Garage	4
Station-service	1
Banque	2
La poste	X Petit-Couronne 5km
Coiffeur	3
Tabac	X Petit-Couronne 5km
Bars / discothèque	3
Bibliothèque	X Saint-Étienne-du-Rouvray 8km
Cinéma	X Le Grand-Quevilly 7km
Vétérinaire	X Grand-Couronne 5km



Santé

Pharmacie	1
Hôpital	X Le Grand-Quevilly 6km
Laboratoire d'analyses médicales	X Grand-Couronne 5km
Etablissement pour handicapé	X Le Grand-Quevilly 6km
EHPA	1
Médecin	X Sahurs 3km
Dentiste	3
Chirurgien	X Rouen 10km
Dermatologue	X Saint-Martin-de-Boscherville 6km
Anesthésiste	X Rouen 10km
Gastro-entérologue	X Rouen 10km
Gynécologue	X Rouen 10km
Cancérologue	X Rouen 11km
Neurologue	X Le Petit-Quevilly 9km
Ophthalmologue	X Rouen 11km
ORL	X Rouen 10km
Cardiologue	X Rouen 10km
Pédiatre	X Saint-Étienne-du-Rouvray 8km
Pneumologue	X Rouen 9km
Psychologue	X Grand-Couronne 7km
Radiologue	X Le Petit-Quevilly 9km
Rhumatologue	X Rouen 10km
Sage-femme	X Grand-Couronne 6km



Éducation

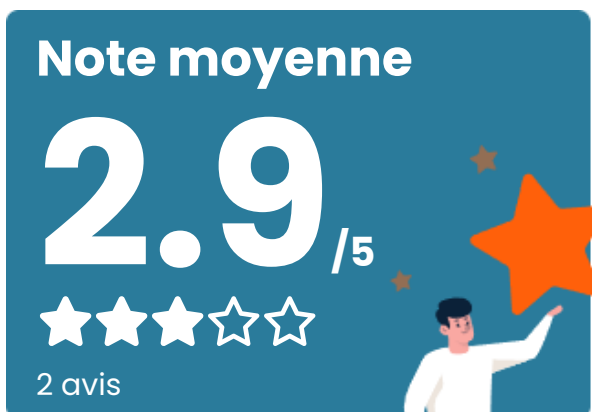
Crèche	X Sahurs 3km
Ecole maternelle Public	X Petit-Couronne 5km
Ecole maternelle Privé	X Morainville-Jouveaux 42km
Ecole primaire Public	1
Ecole primaire Privé	X Rouen 10km
Collège Public	X Grand-Couronne 5km
Collège Privé	X Cléon 10km
Lycée Public	X Grand-Couronne 5km
Lycée Privé	X Le Petit-Quevilly 8km

Sources : Base Sirene des entreprises et de leurs établissements selon les dernières parutions officielles de 2025 portant sur l'année 2024 ([data.gouv](#)). Liste, localisation et tarifs des professionnels de santé selon les dernières parutions officielles de 2025 portant sur l'année 2024 ([opendatasoft](#)) et FINESS Extraction du Fichier des établissements selon les dernières parutions officielles de 2025 portant sur l'année 2024 ([data.gouv](#)). Adresse et géolocalisation des établissements d'enseignement du premier et second degrés selon les dernières parutions officielles de 2025 portant sur l'année 2024 ([data.education.gouv](#))

Villes autour de Grandcamp-Maisy

Ville	Habitants	Superficie	Pop densité	Pop active	Taux chômage	Revenu moyen	Prix immobilier
Saint-Pierre-de-Manneville	881	10 km ²	88 h/km ²	46.9%	3.1%	26 100 €/an	2 036 €/m ²
Hautot-sur-Seine	399	2 km ²	200 h/km ²	47.1%	2.5%	25 350 €/an	2 376 €/m ²
Val-de-la-Haye (1 avis)	689	10 km ²	69 h/km ²	49.5%	4.1%	25 200 €/an	2 423 €/m ²
Quevillon	587	11 km ²	53 h/km ²	47.9%	3.2%	28 870 €/an	1 618 €/m ²
Moulineaux	954	3 km ²	318 h/km ²	49.9%	4.6%	22 970 €/an	1 681 €/m ²
La Bouille (1 avis)	706	1 km ²	706 h/km ²	52.3%	5.5%	23 950 €/an	1 383 €/m ²
Sahurs	1 216	11 km ²	111 h/km ²	47.6%	3.1%	25 060 €/an	1 616 €/m ²
Caumont (2 avis)	1 149	6 km ²	192 h/km ²	43%	3.3%	27 710 €/an	1 584 €/m ²
Petit-Couronne (6 avis)	8 683	12 km ²	724 h/km ²	45.8%	7.8%	21 220 €/an	1 708 €/m ²
Grand-Couronne (2 avis)	9 768	16 km ²	611 h/km ²	42.1%	5.4%	21 100 €/an	1 848 €/m ²
Bardouville	597	8 km ²	75 h/km ²	49.2%	5%	23 750 €/an	2 080 €/m ²
Mauny	150	10 km ²	15 h/km ²	53.3%	6%	27 410 €/an	1 721 €/m ²
Yville-sur-Seine	418	8 km ²	52 h/km ²	52.4%	3.8%	23 770 €/an	1 514 €/m ²
Le Grand-Quevilly (10 avis)	25 789	11 km ²	2 344 h/km ²	43.6%	6%	20 510 €/an	2 237 €/m ²
La Trinité-de-Thouberville (1 avis)	409	3 km ²	136 h/km ²	52.1%	5.6%	28 750 €/an	1 799 €/m ²

Avis sur la ville de Grandcamp-Maisy



Moyenne par critère



Villes autour de Grandcamp-Maisy

Ville	Note globale	Sécurité	Éducation	Sport Loisir	Environnement	Vie pratique
Saint-Pierre-de-Manneville	-	-	-	-	-	-
Hautot-sur-Seine	-	-	-	-	-	-
Val-de-la-Haye (1 avis)	3.4	4.0	3.0	4.0	4.0	2.0
Quevillon	-	-	-	-	-	-
Moulineaux	-	-	-	-	-	-
La Bouille (1 avis)	5.0	5.0	5.0	5.0	5.0	5.0
Sahurs	-	-	-	-	-	-
Caumont (2 avis)	4.4	3.5	5.0	4.0	5.0	4.5
Petit-Couronne (6 avis)	4.0	3.8	4.3	4.5	3.7	3.8
Grand-Couronne (2 avis)	4.0	3.0	4.5	4.5	4.5	3.5
Bardouville	-	-	-	-	-	-
Mauny	-	-	-	-	-	-
Yville-sur-Seine	-	-	-	-	-	-
Le Grand-Quevilly (10 avis)	3.5	3.1	3.9	4.0	2.9	3.5
La Trinité-de-Thouberville (1 avis)	3.0	2.0	3.0	4.0	3.0	3.0



Vous aimez votre ville ? Notez-la !

Et faites-nous part de vos remarques constructives



Avec

BIEN dans ma **VILLE** 