



Version web

Ville de Grand-Verly

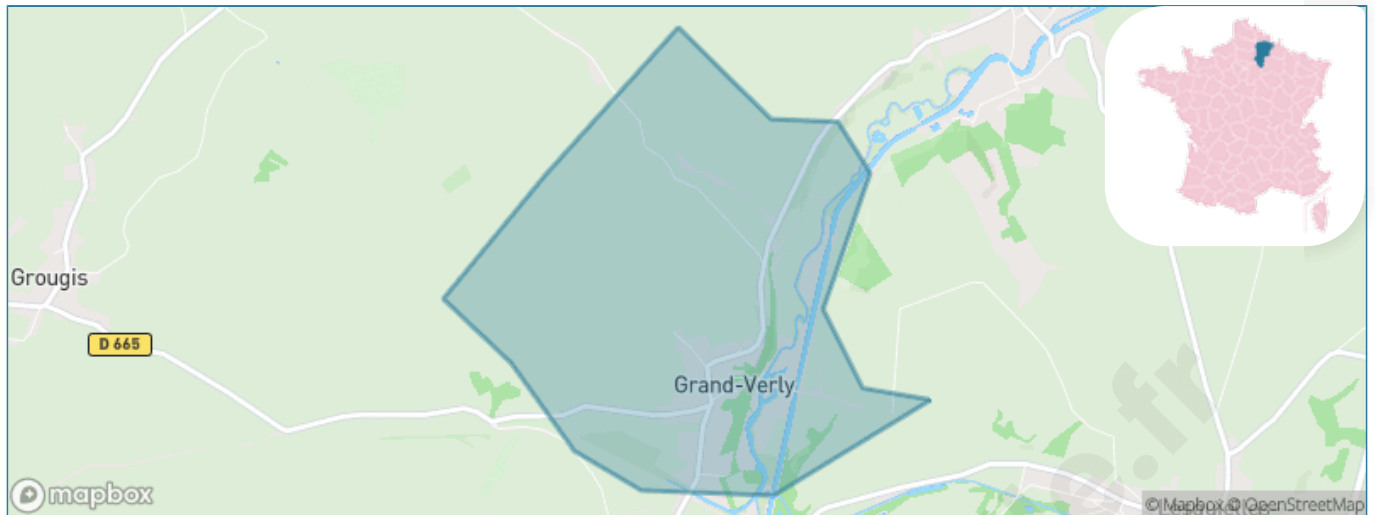
Présenté par

BIEN dans
ma **VILLE** 

Sommaire

Situation géographique	3
Statistiques sur la population	4
Evolution du nombre d'habitants	4
Tranche d'âge	5
0-14 ans	5
15-29 ans	5
30-44 ans	5
45-59 ans	5
60-74 ans	5
75-89 ans	5
90 ans et +	5
Activité professionnelle	5
Agriculteurs	5
Artisans, Commerçants	5
Cadres et sup.	5
Professions intermédiaires	5
Employé	5
Ouvrier	5
Retraité	5
Autres	5
Niveau de diplôme	6
Sans diplôme ou CEP	6
Brevet, BEPC, DNB	6
CAP-BEP ou équivalent	6
BAC ou équivalent	6
BAC+2	6
BAC+3 ou +4	6
BAC+5 ou plus	6
Composition des ménages	6
Couple sans enfant	6
Couple avec enfant(s)	6
Famille monoparentale	6
Colocation / Autre	6
Personnes seules	6
Profils électoraux	7
Premier tour	7
Sécurité	8
Evolution du nombre d'infractions	8
Pour comparer	9
Services à la population	10
Commerce	10
Éducation	10
Villes autour de Grand-Verly	11

Situation géographique



i Informations clés

- **Région** : Hauts-de-France
- **Département** : Aisne
- **Code postal** : 02120
- **Superficie** : 3 km²



Statistiques sur la population



Nombre d'habitants

124



Age moyen

41 ans



Pop active

44.4%



Taux chômage

11%



Pop densité

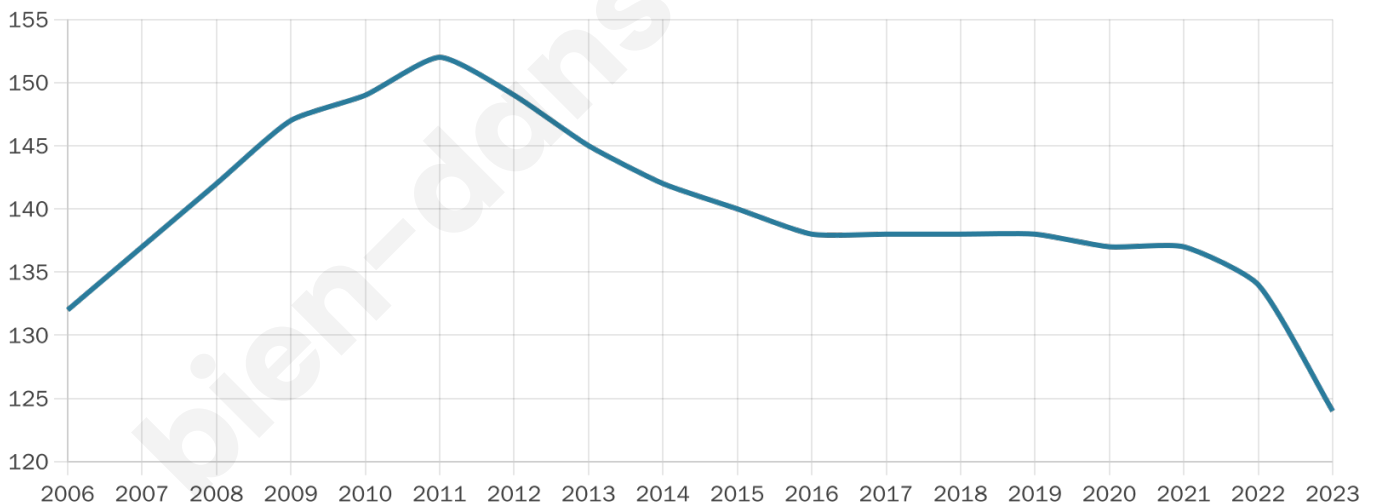
41 h/km²



Revenu moyen

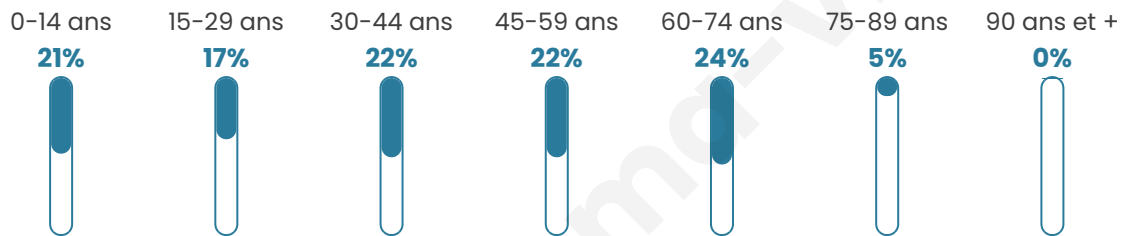
19 860 €/an

Evolution du nombre d'habitants

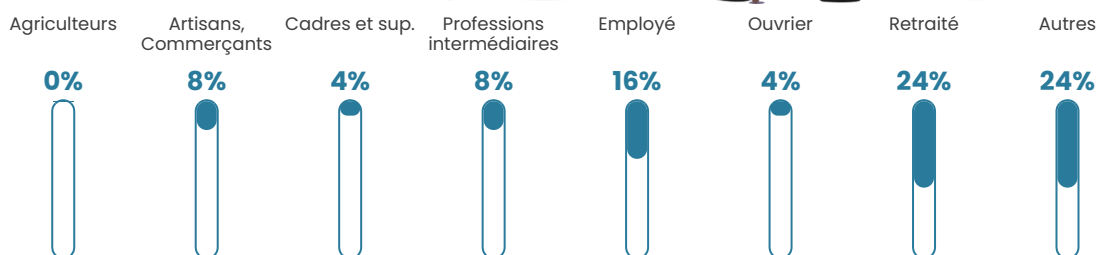


Sources : Institut national de la statistique et des études économiques (insee) selon Les dernières parutions officielles de 2024 portant sur les années 2020, 2021 et 2022.

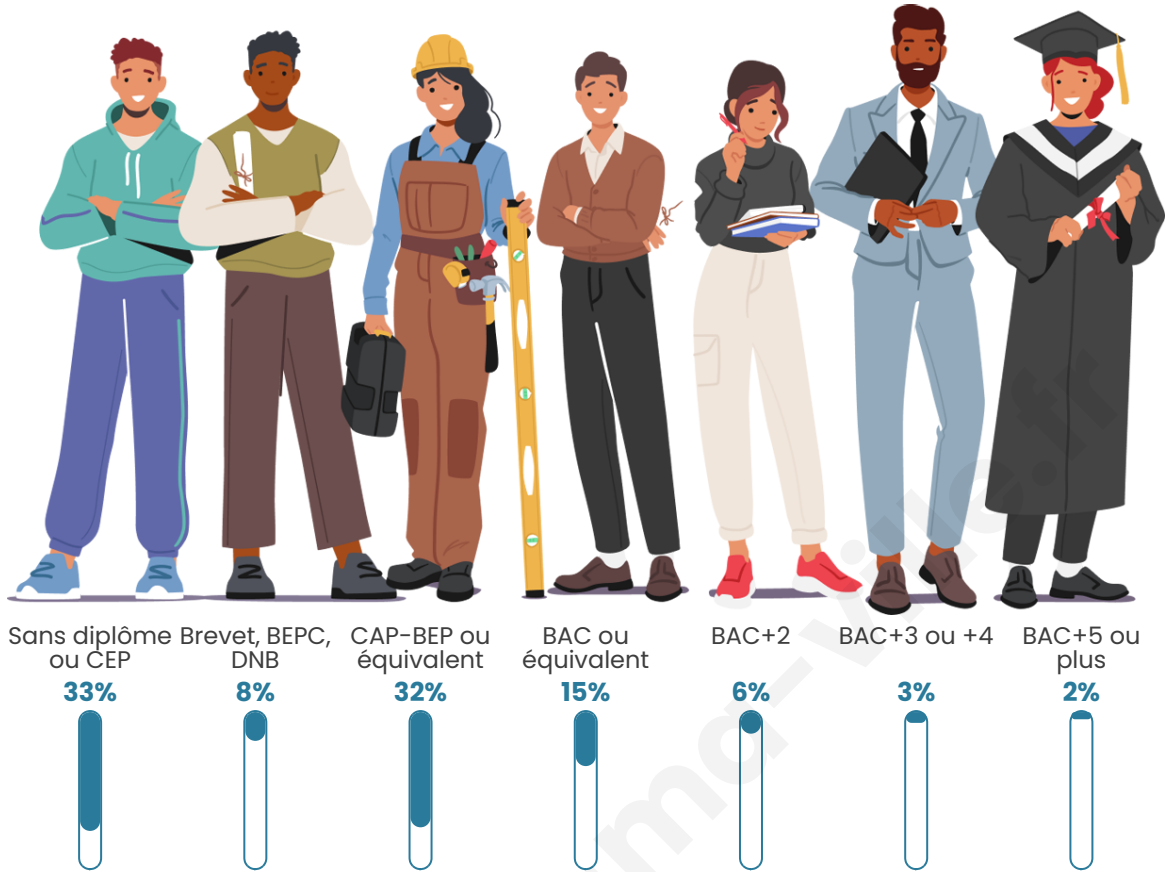
Tranche d'âge




Activité professionnelle



Niveau de diplôme











Composition des ménages



Profils électoraux

Premier tour

	Marine LE PEN	55.56 %
	Emmanuel MACRON	19.44 %
	Éric ZEMMOUR	9.72 %
	Jean-Luc MÉLENCHON	5.56 %
	Nicolas DUPONT-AIGNAN	5.56 %
	Valérie PÉCRESSE	2.78 %
	Yannick JADOT	1.39 %
	Nathalie ARTHAUD	0.00 %
	Fabien ROUSSEL	0.00 %
	Jean LASSALLE	0.00 %
	Anne HIDALGO	0.00 %
	Philippe POUTOU	0.00 %



112 inscrits

Participation : 64.29%

Votes blancs : 0.00%

Votes nuls : 0.00%

Second tour

	Emmanuel MACRON	28,72 %
	Marine LE PEN	71,28 %

112 inscrits

Participation : 84.82%

Votes blancs : 1.05%

Votes nuls : 0%

Sécurité



Agressions physiques / sexuelles

0



Cambriolages

0



Vols / dégradations

0



Stupéfiants

0

Evolution du nombre d'infractions



Pour comparer

(en proportion du nombre d'habitants)



Sources : Bases statistiques communale, départementale et régionale de la délinquance enregistrée par la police et la gendarmerie nationales selon les dernières parutions officielles de 2025 portant sur l'année 2024 ([data.gouv](https://data.gouv.fr)).

Agressions physiques / sexuelles : Violences sexuelles, coups et blessures volontaires intrafamiliaux, coups et blessures volontaires, autres coups, blessures volontaires et vols violents sans arme.

Cambriolages : Cambriolages de logements.

Vols : Vols avec armes, vols d'accessoires sur véhicules, vols dans les véhicules, vols de véhicules, vols sans violence contre des personnes, destructions, dégradations volontaires et escroqueries.

Stupéfiants : Trafic de stupéfiants dont (AFD) et usage de stupéfiants.

Services à la population



Commerce

Hypermarché	X <u>Le Cateau-Cambrésis</u> 18km
Supermarché	X <u>Guise</u> 5km
Superette	X <u>Guise</u> 5km
Boulangerie	X <u>Guise</u> 5km
Boucherie	X <u>Guise</u> 5km
Restaurant	X <u>Guise</u> 5km
Garage	X <u>Guise</u> 4km
Station-service	X <u>Guise</u> 5km
Banque	X <u>Guise</u> 5km
La poste	X <u>Guise</u> 5km
Coiffeur	X <u>Vadencourt</u> 2km
Tabac	X <u>Boué</u> 12km
Bars / discothèque	X <u>Vadencourt</u> 1km
Bibliothèque	X <u>Saint-Quentin</u> 23km
Cinéma	X <u>Guise</u> 5km
Vétérinaire	X <u>Guise</u> 5km



Santé

Pharmacie	X <u>Guise</u> 5km
Hôpital	X <u>Guise</u> 5km
Laboratoire d'analyses médicales	X <u>Guise</u> 5km
Etablissement pour handicapé	X <u>Guise</u> 5km
EHPA	X <u>Tupigny</u> 3km
Médecin	X <u>Guise</u> 5km
Dentiste	X <u>Guise</u> 5km
Chirurgien	X <u>Guise</u> 5km
Dermatologue	X <u>Saint-Quentin</u> 21km
Anesthésiste	X <u>Saint-Quentin</u> 21km
Gastro-entérologue	X <u>Le Cateau-Cambrésis</u> 19km
Gynécologue	X <u>Saint-Quentin</u> 22km
Cancérologue	X <u>Saint-Quentin</u> 21km
Neurologue	X <u>Bohain-en-Vermandois</u> 11km
Ophtalmologue	X <u>Saint-Quentin</u> 23km
ORL	X <u>Saint-Quentin</u> 21km
Cardiologue	X <u>Le Cateau-Cambrésis</u> 19km
Pédiatre	X <u>Saint-Quentin</u> 24km
Pneumologue	X <u>Le Cateau-Cambrésis</u> 19km
Psychologue	X <u>Guise</u> 5km
Radiologue	X <u>Le Nouvion-en-Thiérache</u> 17km
Rhumatologue	X <u>Saint-Quentin</u> 21km
Sage-femme	X <u>Guise</u> 5km



Éducation

Crèche	X <u>Agny</u> 5km
Ecole maternelle Public	X <u>Guise</u> 5km
Ecole maternelle Privé	X <u>Soissons</u> 65km
Ecole primaire Public	X <u>Vadencourt</u> 1km
Ecole primaire Privé	X <u>Guise</u> 5km
Collège Public	X <u>Guise</u> 5km
Collège Privé	X <u>Guise</u> 5km
Lycée Public	X <u>Guise</u> 5km
Lycée Privé	X <u>Bohain-en-Vermandois</u> 11km

Sources : Base Sirene des entreprises et de leurs établissements selon les dernières parutions officielles de 2025 portant sur l'année 2024 ([data.gouv](#)). Liste, localisation et tarifs des professionnels de santé selon les dernières parutions officielles de 2025 portant sur l'année 2024 ([opendatasoft](#)) et FINISS Extraction du Fichier des établissements selon les dernières parutions officielles de 2025 portant sur l'année 2024 ([data.gouv](#)). Adresse et géolocalisation des établissements d'enseignement du premier et second degrés selon les dernières parutions officielles de 2025 portant sur l'année 2024 ([data.education.gouv](#))

Villes autour de Grand-Verly

Ville	Habitants	Superficie	Pop densité	Pop active	Taux chômage	Revenu moyen	Prix immobilier
Vadencourt	505	12 km ²	42 h/km ²	45.9%	12.1%	18 780 €/an	1 568 €/m ²
Tupigny	341	12 km ²	28 h/km ²	39.9%	10.9%	18 950 €/an	544 €/m ²
Lesquielles-Saint-Germain	754	16 km ²	47 h/km ²	46.7%	10.9%	19 450 €/an	676 €/m ²
Aisonville-et-Bernoville	259	8 km ²	32 h/km ²	47.9%	6.9%	21 910 €/an	2 278 €/m ²
Grougis	304	11 km ²	28 h/km ²	46.1%	9.2%	20 440 €/an	768 €/m ²
Proix	146	3 km ²	49 h/km ²	43.2%	9.6%	21 870 €/an	1 938 €/m ²
Noyales	132	7 km ²	19 h/km ²	50.8%	11.4%	19 860 €/an	380 €/m ²
Petit-Verly	155	5 km ²	31 h/km ²	45.8%	3.9%	22 480 €/an	921 €/m ²
Hannapes	320	9 km ²	36 h/km ²	44.4%	8.4%	19 940 €/an	1 024 €/m ²
Guise (5 avis)	4 490	16 km ²	281 h/km ²	39.1%	11.3%	17 320 €/an	933 €/m ²
Vénérolles	229	8 km ²	29 h/km ²	37.1%	6.6%	18 840 €/an	687 €/m ²
Mennevret (1 avis)	637	11 km ²	58 h/km ²	45.8%	10.8%	19 330 €/an	713 €/m ²
Macquigny	357	20 km ²	18 h/km ²	45.9%	10.1%	18 980 €/an	1 139 €/m ²
Iron	224	9 km ²	25 h/km ²	40.2%	6.3%	19 670 €/an	569 €/m ²
Étreux (1 avis)	1 436	10 km ²	144 h/km ²	44.8%	10.8%	19 940 €/an	793 €/m ²

bien-dans-ma-ville.fr



Vous aimez votre ville ? Notez-la !

Et faites-nous part de vos remarques constructives



Avec

BIEN dans ma **VILLE** 