



Version web

Ville de Le Grand- Pressigny

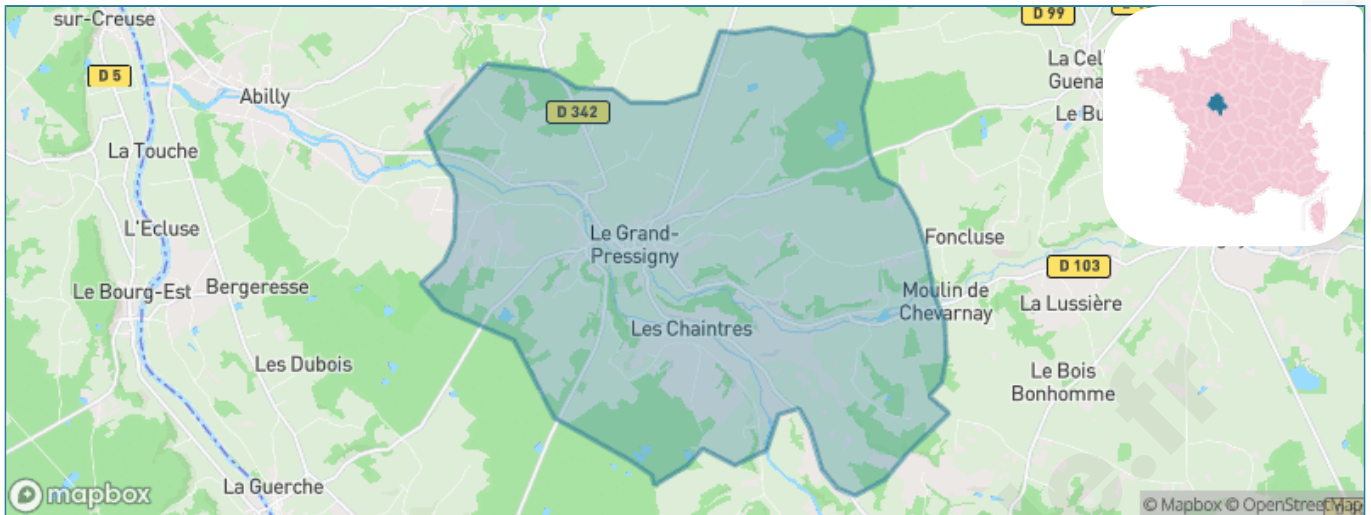
Présenté par

BIEN dans
ma **VILLE** 

Sommaire

Situation géographique	3
Statistiques sur la population	4
Evolution du nombre d'habitants	4
Tranche d'âge	5
0-14 ans	5
15-29 ans	5
30-44 ans	5
45-59 ans	5
60-74 ans	5
75-89 ans	5
90 ans et +	5
Activité professionnelle	5
Agriculteurs	5
Artisans, Commerçants	5
Cadres et sup.	5
Professions intermédiaires	5
Employé	5
Ouvrier	5
Retraité	5
Autres	5
Niveau de diplôme	6
Sans diplôme ou CEP	6
Brevet, BEPC, DNB	6
CAP-BEP ou équivalent	6
BAC ou équivalent	6
BAC+2	6
BAC+3 ou +4	6
BAC+5 ou plus	6
Composition des ménages	6
Couple sans enfant	6
Couple avec enfant(s)	6
Famille monoparentale	6
Colocation / Autre	6
Personnes seules	6
Profils électoraux	7
Premier tour	7
Sécurité	8
Evolution du nombre d'infractions	8
Pour comparer	9
Services à la population	10
Commerce	10
Éducation	10
Villes autour de Le Grand-Pressigny	11

Situation géographique



i Informations clés

- **Région** : Centre-Val de Loire
- **Département** : Indre-et-Loire
- **Code postal** : 37350
- **Superficie** : 39 km²



Statistiques sur la population



Nombre d'habitants

872



Age moyen

49 ans



Pop active

40.4%



Taux chômage

11.9%



Pop densité

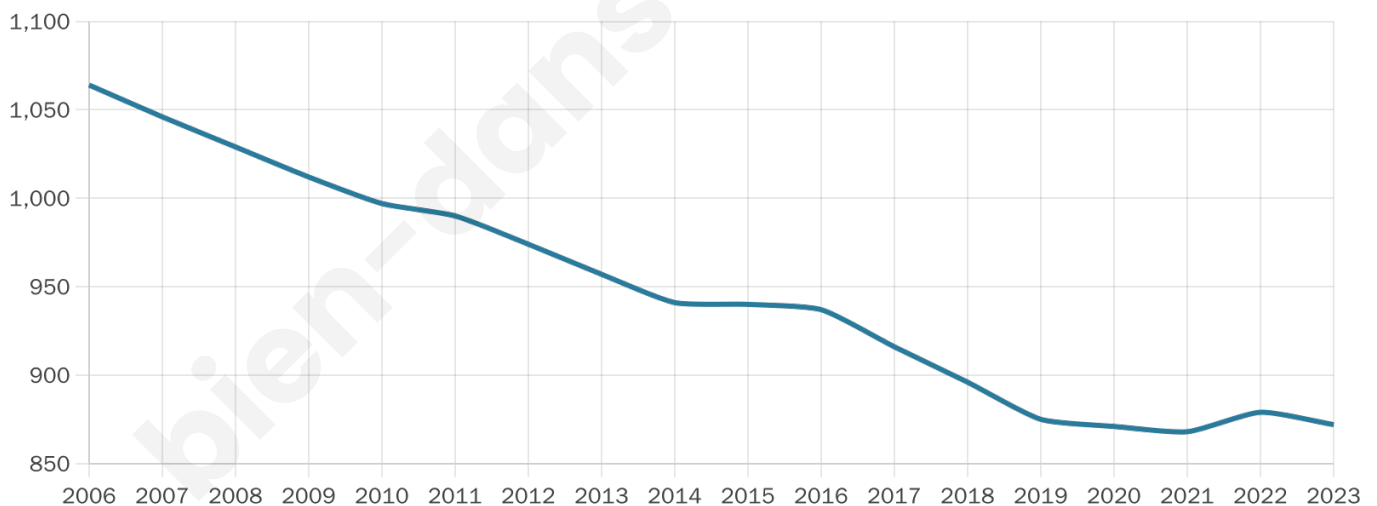
22 h/km²



Revenu moyen

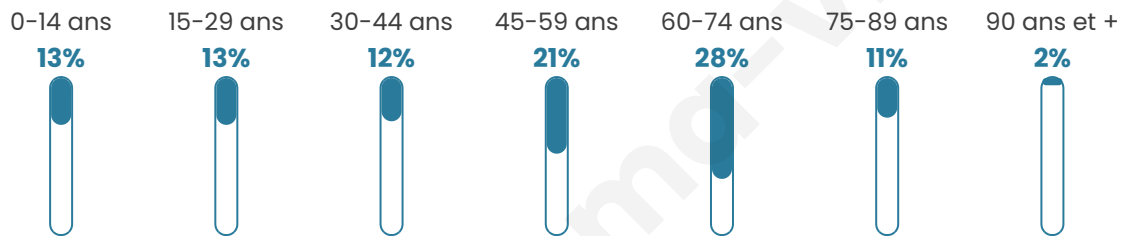
19 910 €/an

Evolution du nombre d'habitants

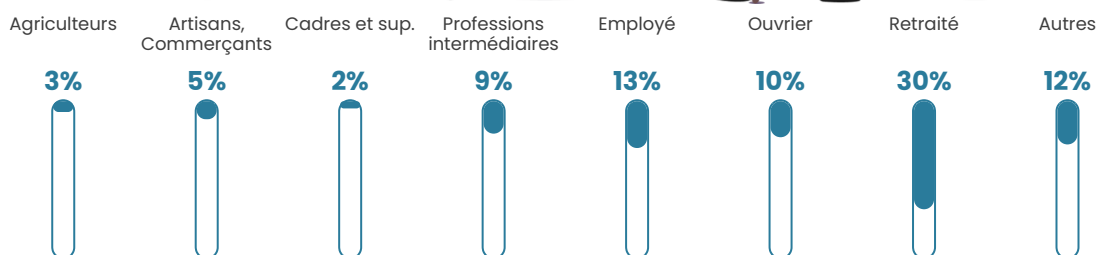


Sources : Institut national de la statistique et des études économiques (insee) selon Les dernières parutions officielles de 2024 portant sur les années 2020, 2021 et 2022.

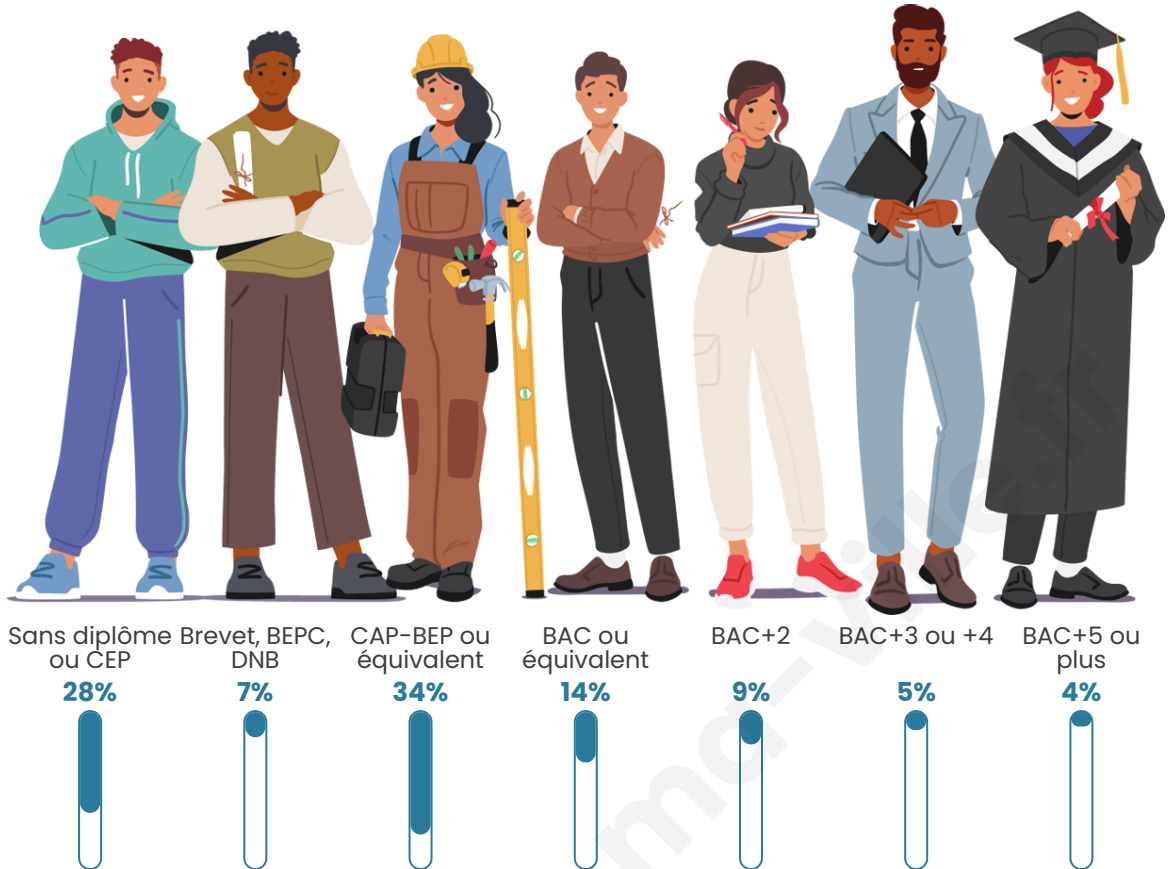
Tranche d'âge




Activité professionnelle



Niveau de diplôme




Composition des ménages



Profils électoraux

Premier tour

	Emmanuel MACRON	28.76 %
	Marine LE PEN	25.60 %
	Jean-Luc MÉLENCHON	19.85 %
	Éric ZEMMOUR	4.64 %
	Jean LASSALLE	4.08 %
	Valérie PÉCRESSÉ	3.90 %
	Fabien ROUSSEL	3.34 %
	Yannick JADOT	3.34 %
	Nicolas DUPONT- AIGNAN	2.78 %
	Anne HIDALGO	2.04 %
	Nathalie ARTHAUD	0.93 %
	Philippe POUTOU	0.74 %



684 inscrits

Participation : 81.14%

Votes blancs : 1.26%

Votes nuls : 1.62%

Second tour

	Emmanuel MACRON	57,41 %
	Marine LE PEN	42,59 %

684 inscrits

Participation : 78.95%

Votes blancs : 5.93%

Votes nuls : 4.07%

Sécurité



Agressions physiques / sexuelles

0



Cambriolages

0



Vols / dégradations

0



Stupéfiants

0

Evolution du nombre d'infractions



Pour comparer

(en proportion du nombre d'habitants)



Sources : Bases statistiques communale, départementale et régionale de la délinquance enregistrée par la police et la gendarmerie nationales selon les dernières parutions officielles de 2025 portant sur l'année 2024 ([data.gouv](https://data.gouv.fr)).

Agressions physiques / sexuelles : Violences sexuelles, coups et blessures volontaires intrafamiliaux, coups et blessures volontaires, autres coups, blessures volontaires et vols violents sans arme.

Cambriolages : Cambriolages de logements.

Vols : Vols avec armes, vols d'accessoires sur véhicules, vols dans les véhicules, vols de véhicules, vols sans violence contre des personnes, destructions, dégradations volontaires et escroqueries.

Stupéfiants : Trafic de stupéfiants dont (AFD) et usage de stupéfiants.

Services à la population



Commerce

Hypermarché	X <u>Yzeures-sur-Creuse</u> 16km
Supermarché	X <u>Descartes</u> 11km
Superette	1
Boulangerie	1
Boucherie	X <u>Barrou</u> 6km
Restaurant	4
Garage	1
Station-service	X <u>Descartes</u> 10km
Banque	2
La poste	X <u>Descartes</u> 10km
Coiffeur	1
Tabac	X <u>Yzeures-sur-Creuse</u> 16km
Bars / discothèque	X <u>Leugny</u> 8km
Bibliothèque	X <u>La Roche-Posay</u> 15km
Cinéma	X <u>Descartes</u> 10km
Vétérinaire	X <u>Descartes</u> 11km



Santé

Pharmacie	1
Hôpital	X <u>Châtellerault</u> 21km
Laboratoire d'analyses médicales	X <u>Châtellerault</u> 21km
Etablissement pour handicapé	X <u>Descartes</u> 12km
EHPA	X <u>Abilly</u> 6km
Médecin	1
Dentiste	X <u>Descartes</u> 10km
Chirurgien	X <u>Preuilley-sur-Claise</u> 12km
Dermatologue	X <u>La Roche-Posay</u> 14km
Anesthésiste	X <u>Saint-Flovier</u> 18km
Gastro-entérologue	X <u>Châtellerault</u> 23km
Gynécologue	X <u>Châtellerault</u> 21km
Cancérologue	X <u>Chambray-lès-Tours</u> 47km
Neurologue	X <u>Châtellerault</u> 23km
Ophthalmologue	X <u>Châtellerault</u> 23km
ORL	X <u>La Roche-Posay</u> 15km
Cardiologue	X <u>Châtellerault</u> 22km
Pédiatre	X <u>Châtellerault</u> 23km
Pneumologue	X <u>Poitiers</u> 51km
Psychologue	X <u>Châtellerault</u> 22km
Radiologue	X <u>Châtellerault</u> 23km
Rhumatologue	X <u>Châtellerault</u> 22km
Sage-femme	X <u>Descartes</u> 12km



Éducation

Crèche	X <u>Abilly</u> 6km
Ecole maternelle Public	X <u>Ligueil</u> 14km
Ecole maternelle Privé	X <u>Céré-la-Ronde</u> 48km
Ecole primaire Public	1
Ecole primaire Privé	X <u>Descartes</u> 10km
Collège Public	1
Collège Privé	X <u>Preuilley-sur-Claise</u> 12km
Lycée Public	X <u>Châtellerault</u> 21km
Lycée Privé	X <u>Châtellerault</u> 23km

Sources : Base Sirene des entreprises et de leurs établissements selon les dernières parutions officielles de 2025 portant sur l'année 2024 ([data.gouv](#)). Liste, localisation et tarifs des professionnels de santé selon les dernières parutions officielles de 2025 portant sur l'année 2024 ([opendatasoft](#)) et FINISS Extraction du Fichier des établissements selon les dernières parutions officielles de 2025 portant sur l'année 2024 ([data.gouv](#)). Adresse et géolocalisation des établissements d'enseignement du premier et second degrés selon les dernières parutions officielles de 2025 portant sur l'année 2024 ([data.education.gouv](#))

Villes autour de Le Grand-Pressigny

Ville	Habitants	Superficie	Pop densité	Pop active	Taux chômage	Revenu moyen	Prix immobilier
Neuilly-le-Brignon	278	22 km ²	13 h/km ²	45.7%	3.6%	22 070 €/an	1 411 €/m ²
Barrou (1 avis)	478	30 km ²	16 h/km ²	41.8%	6.3%	19 890 €/an	1 081 €/m ²
Abilly (2 avis)	1 116	30 km ²	37 h/km ²	39%	4.2%	21 140 €/an	1 127 €/m ²
La Guerche (1 avis)	174	5 km ²	35 h/km ²	43.1%	3.4%	19 140 €/an	569 €/m ²
Chaumussay	199	19 km ²	10 h/km ²	42.7%	5.5%	21 790 €/an	1 082 €/m ²
Leugny	362	15 km ²	24 h/km ²	45.3%	5.2%	22 890 €/an	809 €/m ²
La Celle-Guenand	379	36 km ²	11 h/km ²	33.8%	4%	21 330 €/an	818 €/m ²
Paulmy (1 avis)	238	26 km ²	9 h/km ²	46.6%	2.9%	22 930 €/an	678 €/m ²
Lésigny	524	13 km ²	40 h/km ²	42.6%	3.1%	21 770 €/an	936 €/m ²
Chambon	311	17 km ²	18 h/km ²	41.5%	5.1%	21 810 €/an	814 €/m ²
Mairé	173	20 km ²	9 h/km ²	49.1%	10.4%	20 600 €/an	910 €/m ²
Le Petit-Pressigny	305	32 km ²	10 h/km ²	40.7%	2.6%	22 730 €/an	1 179 €/m ²
Saint-Rémy-sur-Creuse	462	12 km ²	39 h/km ²	36.4%	4.1%	21 560 €/an	1 307 €/m ²
Ferrière-Larçon	242	20 km ²	12 h/km ²	43%	5.8%	21 460 €/an	1 088 €/m ²
Descartes	3 369	38 km ²	89 h/km ²	35.1%	6.3%	19 890 €/an	1 022 €/m ²

bien-dans-ma-ville.fr



Vous aimez votre ville ? Notez-la !

Et faites-nous part de vos remarques constructives



Avec

BIEN dans ma **VILLE** 