



Version web

# Ville de Le Grand-Madieu

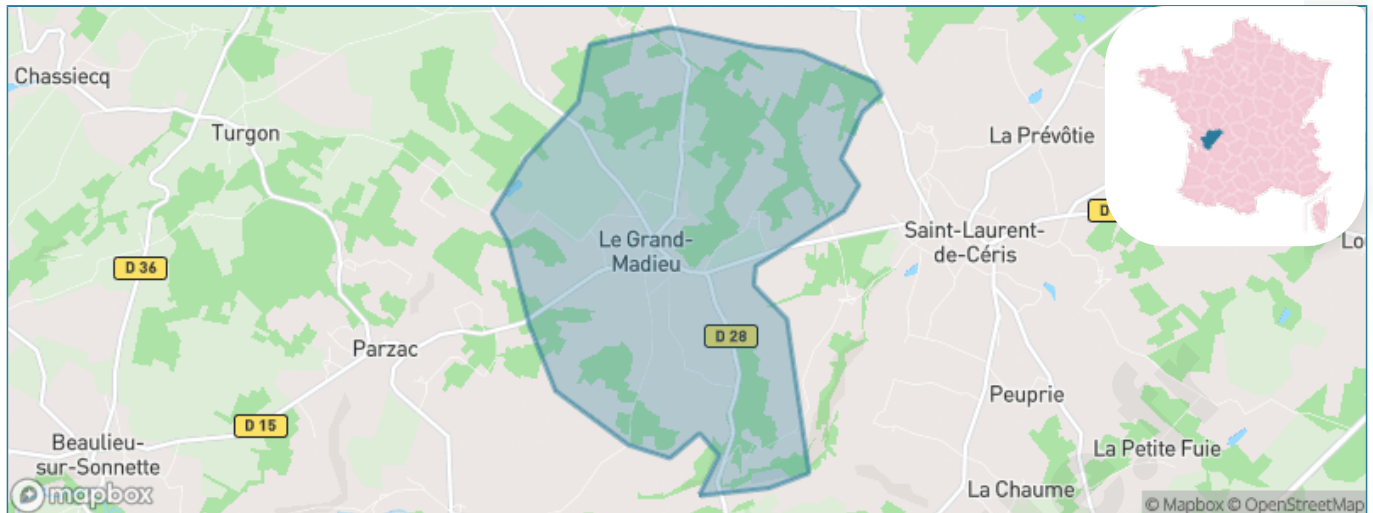
Présenté par

**BIEN** dans  
ma **VILLE** 

# Sommaire

Situation géographique .....	3
Statistiques sur la population .....	4
Evolution du nombre d'habitants .....	4
Tranche d'âge .....	5
0-14 ans .....	5
15-29 ans .....	5
30-44 ans .....	5
45-59 ans .....	5
60-74 ans .....	5
75-89 ans .....	5
90 ans et + .....	5
Activité professionnelle .....	5
Agriculteurs .....	5
Artisans, Commerçants .....	5
Cadres et sup. ....	5
Professions intermédiaires .....	5
Employé .....	5
Ouvrier .....	5
Retraité .....	5
Autres .....	5
Niveau de diplôme .....	6
Sans diplôme ou CEP .....	6
Brevet, BEPC, DNB .....	6
CAP-BEP ou équivalent .....	6
BAC ou équivalent .....	6
BAC+2 .....	6
BAC+3 ou +4 .....	6
BAC+5 ou plus .....	6
Composition des ménages .....	6
Couple sans enfant .....	6
Couple avec enfant(s) .....	6
Famille monoparentale .....	6
Colocation / Autre .....	6
Personnes seules .....	6
Profils électoraux .....	7
Premier tour .....	7
Sécurité .....	9
Evolution du nombre d'infractions .....	9
Pour comparer .....	10
Services à la population .....	11
Commerce .....	11
Éducation .....	11
Villes autour de Le Grand-Madieu .....	13

# Situation géographique



## i Informations clés

- **Région** : Nouvelle-Aquitaine
- **Département** : Charente
- **Code postal** : 16450
- **Superficie** : 8 km<sup>2</sup>



# Statistiques sur la population



Nombre d'habitants

**153**



Age moyen

**53 ans**



Pop active

**39.2%**



Taux chômage

**7.6%**



Pop densité

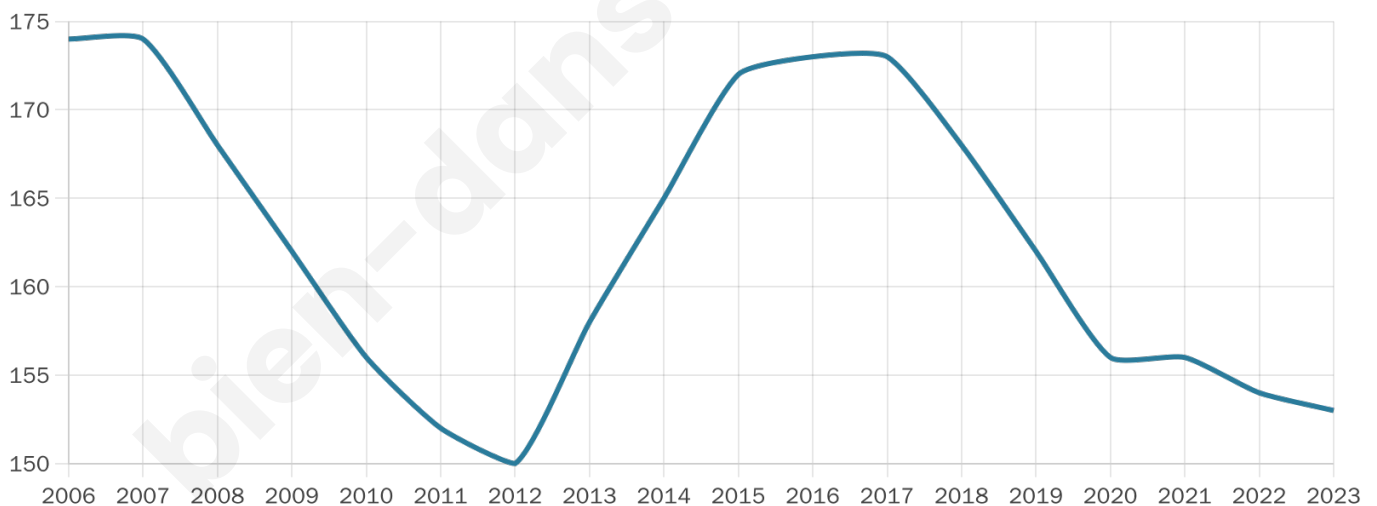
**19 h/km<sup>2</sup>**



Revenu moyen

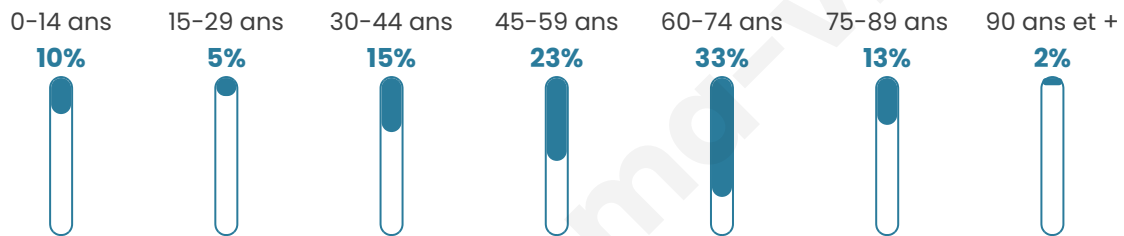
**19 320 €/an**

## Evolution du nombre d'habitants

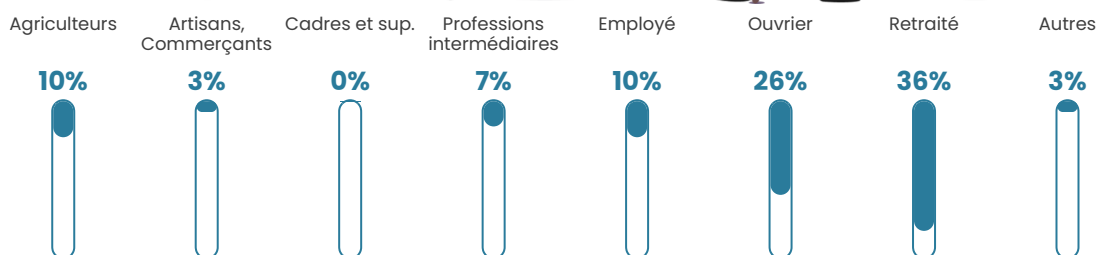


Sources : Institut national de la statistique et des études économiques (insee) selon Les dernières parutions officielles de 2024 portant sur les années 2020, 2021 et 2022.

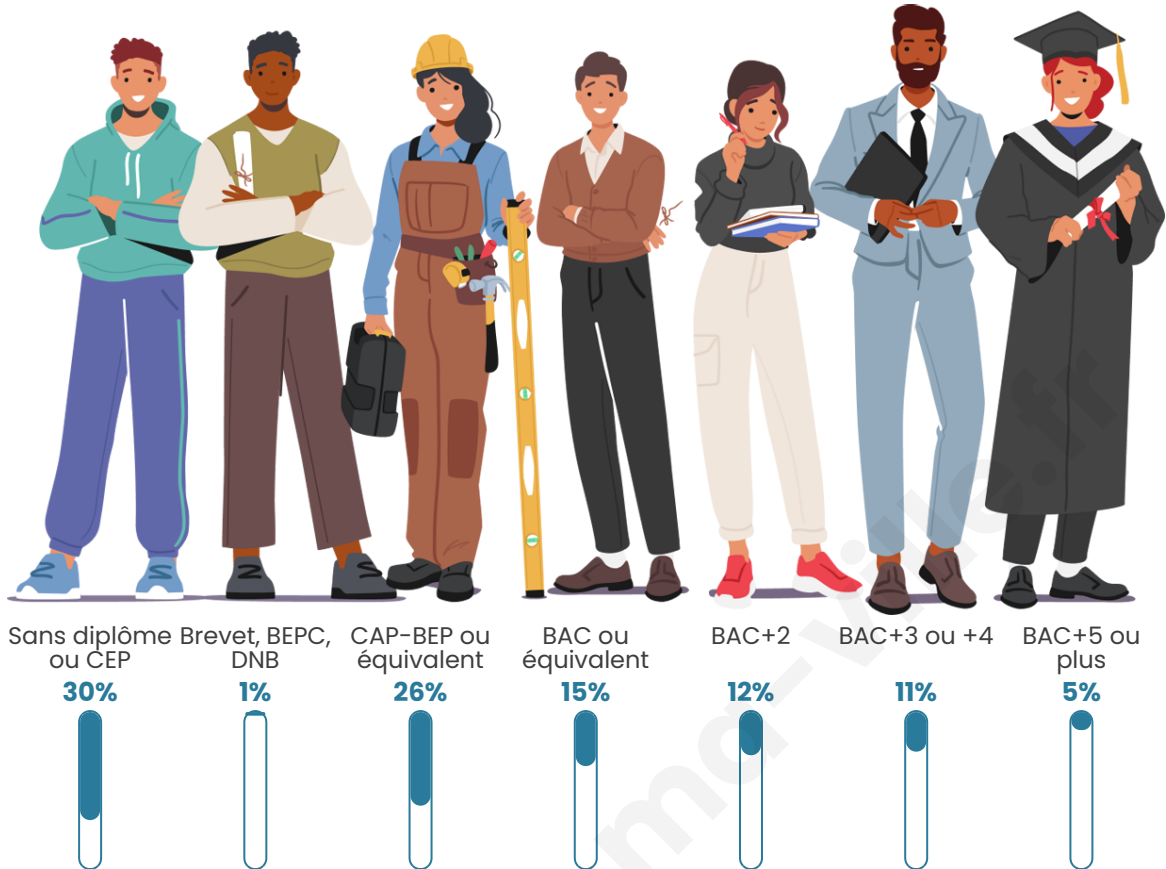
## Tranche d'âge




## Activité professionnelle



## Niveau de diplôme















## Composition des ménages





## Profils électoraux

### Premier tour

	Marine LE PEN	30.77 %
	Jean-Luc MÉLENCHON	24.18 %
	Emmanuel MACRON	13.19 %
	Jean LASSALLE	9.89 %
	Fabien ROUSSEL	7.69 %
	Éric ZEMMOUR	6.59 %
	Yannick JADOT	3.30 %
	Philippe POUTOU	2.20 %
	Nicolas DUPONT- AIGNAN	2.20 %
	Nathalie ARTHAUD	0.00 %
	Anne HIDALGO	0.00 %
	Valérie PÉCRESSÉ	0.00 %

**111 inscrits**

Participation : 85.59%

Votes blancs : 3.16%

Votes nuls : 1.05%

**Second tour**Emmanuel  
MACRON

41,03 %



Marine LE PEN

58,97 %

**112 inscrits**

Participation : 88.39%

Votes blancs : 13.13%

Votes nuls : 8.08%

bien-dans-ma-ville.fr

# Sécurité



Agressions physiques / sexuelles

0



Cambriolages

0



Vols / dégradations

0



Stupéfiants

0

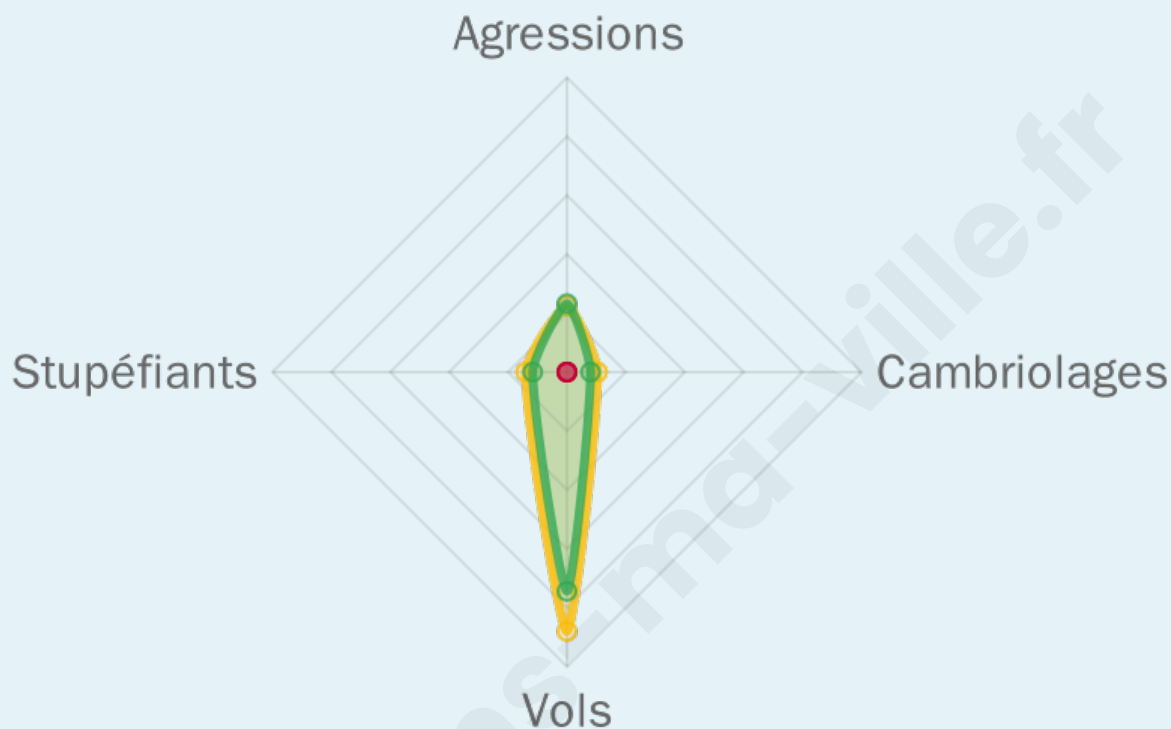
## Evolution du nombre d'infractions



## Pour comparer

(en proportion du nombre d'habitants)

■ Ville ■ Département ■ Région



Sources : Bases statistiques communale, départementale et régionale de la délinquance enregistrée par la police et la gendarmerie nationales selon les dernières parutions officielles de 2025 portant sur l'année 2024 ([data.gouv](https://data.gouv.fr)).

Agressions physiques / sexuelles : Violences sexuelles, coups et blessures volontaires intrafamiliaux, coups et blessures volontaires, autres coups, blessures volontaires et vols violents sans arme.

Cambriolages : Cambriolages de logements.

Vols : Vols avec armes, vols d'accessoires sur véhicules, vols dans les véhicules, vols de véhicules, vols sans violence contre des personnes, destructions, dégradations volontaires et escroqueries.

Stupéfiants : Trafic de stupéfiants dont (AFD) et usage de stupéfiants.

# Services à la population



## Commerce

Hypermarché	X <a href="#">Ruffec</a> 21km
Supermarché	X <a href="#">Champagne-Mouton</a> 7km
Superette	X <a href="#">Saint-Laurent-de-Céris</a> 4km
Boulangerie	X <a href="#">Saint-Laurent-de-Céris</a> 4km
Boucherie	X <a href="#">Beaulieu-sur-Sonnette</a> 4km
Restaurant	X <a href="#">Saint-Laurent-de-Céris</a> 4km
Garage	1
Station-service	X <a href="#">Champagne-Mouton</a> 6km
Banque	X <a href="#">Champagne-Mouton</a> 7km
La poste	X <a href="#">Benest</a> 12km
Coiffeur	X <a href="#">Saint-Laurent-de-Céris</a> 4km
Tabac	X <a href="#">Terres-de-Haute-Charente</a> 12km
Bars / discothèque	X <a href="#">Le Vieux-Cérier</a> 5km
Bibliothèque	X <a href="#">Champagne-Mouton</a> 7km
Cinéma	X <a href="#">Champagne-Mouton</a> 7km
Vétérinaire	X <a href="#">Champagne-Mouton</a> 6km



## Santé

Pharmacie	X <a href="#">Saint-Claud</a> 5km
Hôpital	X <a href="#">Confolens</a> 20km
Laboratoire d'analyses médicales	X <a href="#">Confolens</a> 20km
Etablissement pour handicapé	X <a href="#">Saint-Claud</a> 5km
EHPA	X <a href="#">Saint-Claud</a> 5km
Médecin	X <a href="#">Saint-Claud</a> 5km
Dentiste	X <a href="#">Chasseneuil-sur-Bonnieure</a> 12km
Chirurgien	X <a href="#">Coulonges</a> 29km
Dermatologue	X <a href="#">La Rochefoucauld-en-Angoumois</a> 22km
Anesthésiste	X <a href="#">Soyaux</a> 37km
Gastro-entérologue	X <a href="#">Soyaux</a> 37km
Gynécologue	X <a href="#">Saint-Junien</a> 37km
Cancérologue	X <a href="#">Limoges</a> 67km
Neurologue	X <a href="#">Saint-Michel</a> 41km
Ophtalmologue	X <a href="#">Confolens</a> 20km
ORL	X <a href="#">Saint-Junien</a> 37km
Cardiologue	X <a href="#">Ruelle-sur-Touvre</a> 32km
Pédiatre	X <a href="#">Soyaux</a> 37km
Pneumologue	X <a href="#">Soyaux</a> 37km
Psychologue	X <a href="#">Lussac</a> 8km
Radiologue	X <a href="#">La Rochefoucauld-en-Angoumois</a> 22km
Rhumatologue	X <a href="#">Montignac-Charente</a> 29km
Sage-femme	X <a href="#">Chasseneuil-sur-Bonnieure</a> 12km



## Éducation

Crèche	X <a href="#">Terres-de-Haute-Charente</a> 12km
Ecole maternelle Public	X <a href="#">Chasseneuil-sur-Bonnieure</a> 12km
Ecole maternelle Privé	X <a href="#">Marsac</a> 36km
Ecole primaire Public	X <a href="#">Saint-Laurent-de-Céris</a> 4km
Ecole primaire Privé	X <a href="#">Ruffec</a> 21km
Collège Public	X <a href="#">Champagne-Mouton</a> 6km
Collège Privé	X <a href="#">Ruffec</a> 21km
Lycée Public	X <a href="#">Chasseneuil-sur-Bonnieure</a> 12km
Lycée Privé	X <a href="#">Ruffec</a> 21km

Sources : Base Sirene des entreprises et de leurs établissements selon les dernières parutions officielles de 2025 portant sur l'année 2024 ([data.gouv](#)). Liste, localisation et tarifs des professionnels de santé selon les dernières parutions officielles de 2025 portant sur l'année 2024 ([opendatasoft](#)) et FINISS Extraction du Fichier des établissements selon les dernières parutions officielles de 2025 portant sur l'année 2024 ([data.gouv](#)). Adresse et géolocalisation des établissements d'enseignement du premier et second degrés selon les

bien-dans-ma-ville.fr

## Villes autour de Le Grand-Madieu

Ville	Habitants	Superficie	Pop densité	Pop active	Taux chômage	Revenu moyen	Prix immobilier
Parzac	143	11 km <sup>2</sup>	13 h/km <sup>2</sup>	37.1%	7%	19 790 €/an	1 137 €/m <sup>2</sup>
Turgon	80	7 km <sup>2</sup>	11 h/km <sup>2</sup>	37.5%	2.5%	NC	1 148 €/m <sup>2</sup>
Le Vieux-Cérier	129	9 km <sup>2</sup>	14 h/km <sup>2</sup>	45%	5.4%	19 060 €/an	868 €/m <sup>2</sup>
Beaulieu-sur-Sonnette	235	10 km <sup>2</sup>	24 h/km <sup>2</sup>	28.5%	2.1%	19 360 €/an	840 €/m <sup>2</sup>
Saint-Laurent-de-Céris (1 avis)	720	29 km <sup>2</sup>	25 h/km <sup>2</sup>	41.3%	6.1%	19 520 €/an	1 365 €/m <sup>2</sup>
Chassiecq	147	13 km <sup>2</sup>	11 h/km <sup>2</sup>	35.4%	4.1%	19 500 €/an	920 €/m <sup>2</sup>
Saint-Claud	1 032	26 km <sup>2</sup>	40 h/km <sup>2</sup>	43.3%	6.3%	20 000 €/an	865 €/m <sup>2</sup>
Cellefrouin	598	40 km <sup>2</sup>	15 h/km <sup>2</sup>	40.8%	6.5%	19 390 €/an	1 234 €/m <sup>2</sup>
Champagne-Mouton	873	22 km <sup>2</sup>	40 h/km <sup>2</sup>	34.4%	4.4%	19 940 €/an	1 615 €/m <sup>2</sup>
Saint-Coutant	206	19 km <sup>2</sup>	11 h/km <sup>2</sup>	41.3%	6.8%	20 060 €/an	1 127 €/m <sup>2</sup>
Nieuil	883	23 km <sup>2</sup>	38 h/km <sup>2</sup>	45.8%	4.1%	20 550 €/an	1 034 €/m <sup>2</sup>
Lussac	292	11 km <sup>2</sup>	27 h/km <sup>2</sup>	46.2%	3.8%	19 540 €/an	1 300 €/m <sup>2</sup>
La Tâche	105	7 km <sup>2</sup>	15 h/km <sup>2</sup>	42.9%	5.7%	19 200 €/an	NC
Ventouse	122	10 km <sup>2</sup>	12 h/km <sup>2</sup>	45.1%	0.8%	18 370 €/an	985 €/m <sup>2</sup>
Saint-Sulpice-de-Ruffec	45	2 km <sup>2</sup>	23 h/km <sup>2</sup>	31.1%	6.7%	NC	NC

bien-dans-ma-ville.fr



# Vous aimez votre ville ? Notez-la !

Et faites-nous part de vos remarques constructives



Avec

**BIEN** dans ma **VILLE** 