



Version web

Ville de Grand'Landes

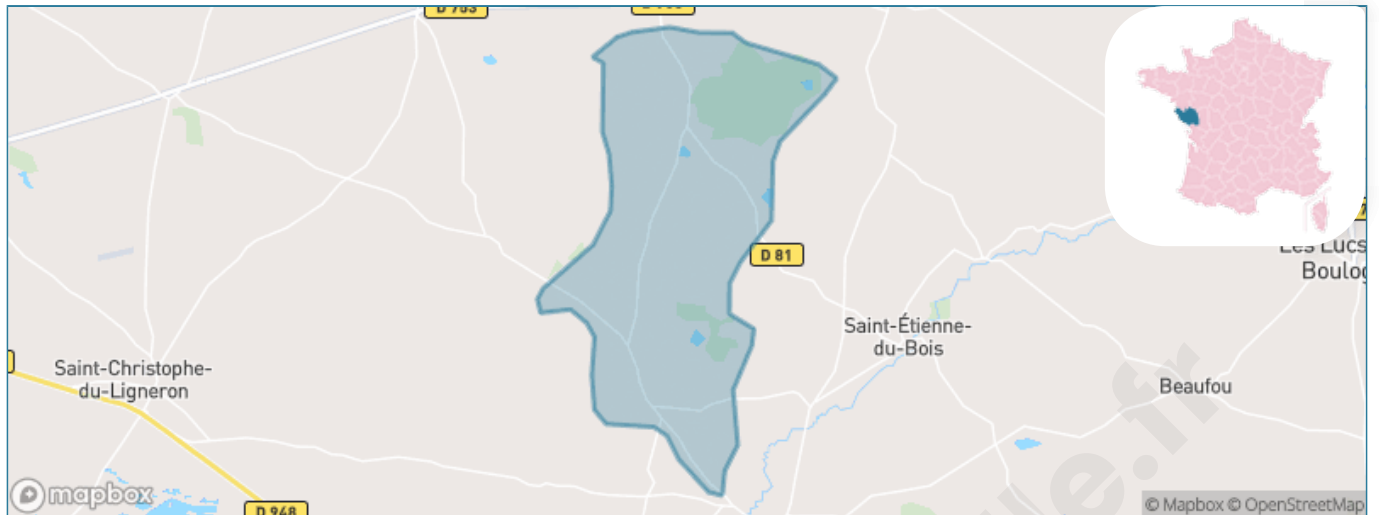
Présenté par

BIEN dans
ma **VILLE** 

Sommaire

Situation géographique	3
Statistiques sur la population	4
Evolution du nombre d'habitants	4
Tranche d'âge	5
0-14 ans	5
15-29 ans	5
30-44 ans	5
45-59 ans	5
60-74 ans	5
75-89 ans	5
90 ans et +	5
Activité professionnelle	5
Agriculteurs	5
Artisans, Commerçants	5
Cadres et sup.	5
Professions intermédiaires	5
Employé	5
Ouvrier	5
Retraité	5
Autres	5
Niveau de diplôme	6
Sans diplôme ou CEP	6
Brevet, BEPC, DNB	6
CAP-BEP ou équivalent	6
BAC ou équivalent	6
BAC+2	6
BAC+3 ou +4	6
BAC+5 ou plus	6
Composition des ménages	6
Couple sans enfant	6
Couple avec enfant(s)	6
Famille monoparentale	6
Colocation / Autre	6
Personnes seules	6
Profils électoraux	7
Premier tour	7
Sécurité	8
Evolution du nombre d'infractions	8
Pour comparer	9
Services à la population	10
Commerce	10
Éducation	10
Villes autour de Grand'Landes	11

Situation géographique



i Informations clés

- **Région** : Pays de la Loire
- **Département** : Vendée
- **Code postal** : 85670
- **Superficie** : 20 km²



Statistiques sur la population



Nombre d'habitants

725



Age moyen

36 ans



Pop active

51.4%



Taux chômage

12.2%



Pop densité

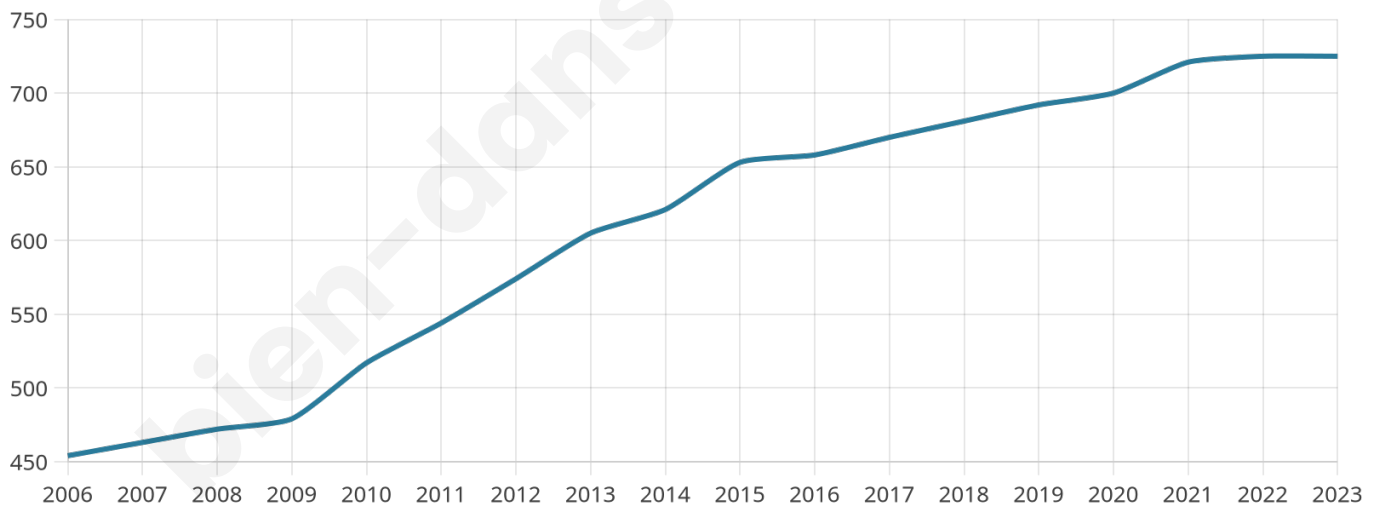
36 h/km²



Revenu moyen

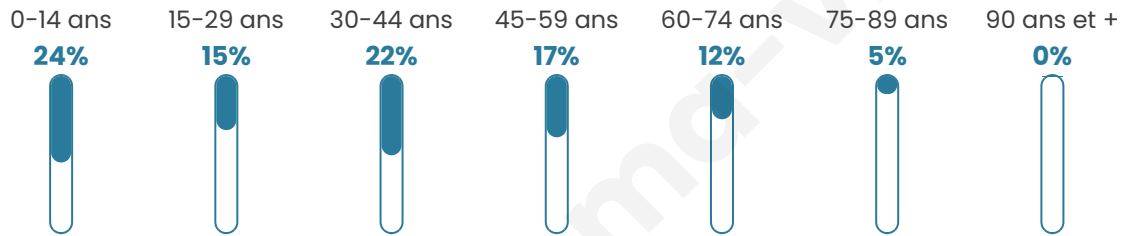
20 130 €/an

Evolution du nombre d'habitants

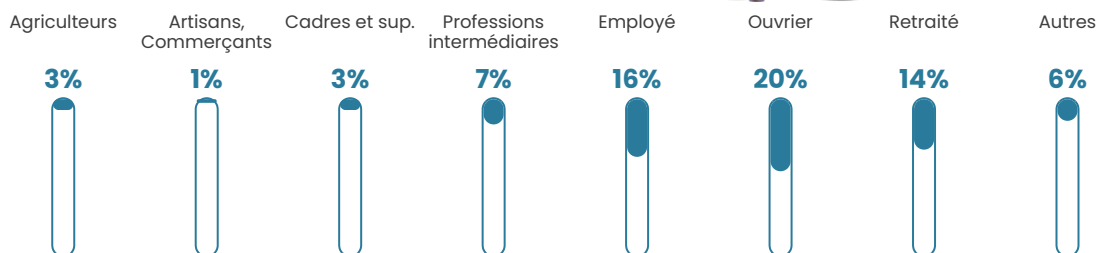


Sources : Institut national de la statistique et des études économiques (insee) selon Les dernières parutions officielles de 2024 portant sur les années 2020, 2021 et 2022.

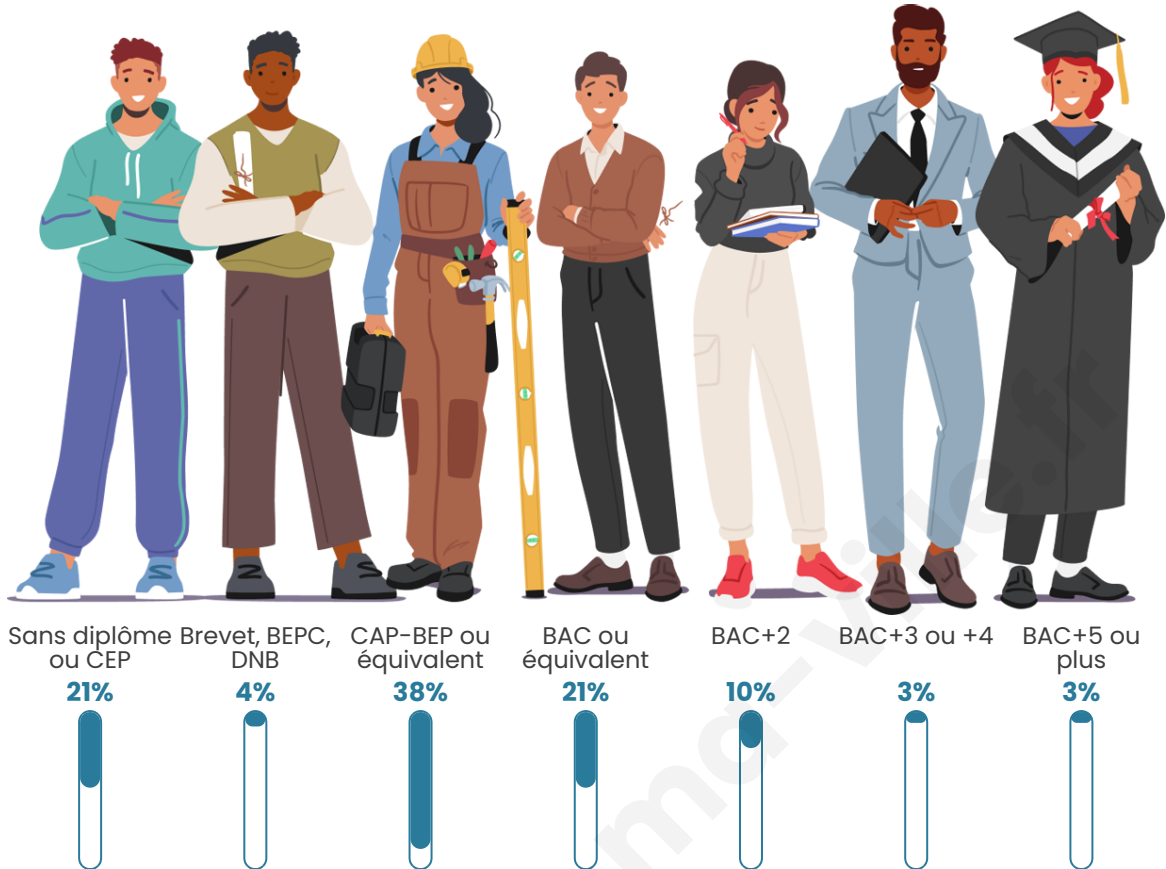
Tranche d'âge




Activité professionnelle



Niveau de diplôme






Composition des ménages



Profils électoraux

Premier tour

	Marine LE PEN	37.84 %
	Emmanuel MACRON	20.81 %
	Jean-Luc MÉLENCHON	18.11 %
	Éric ZEMMOUR	5.95 %
	Jean LASSALLE	4.32 %
	Valérie PÉCRESSÉ	3.51 %
	Nicolas DUPONT-AIGNAN	3.51 %
	Yannick JADOT	2.97 %
	Fabien ROUSSEL	1.35 %
	Nathalie ARTHAUD	0.54 %
	Anne HIDALGO	0.54 %
	Philippe POUTOU	0.54 %



455 inscrits

Participation : 82.42%

Votes blancs : 0.80%

Votes nuls : 0.53%

Second tour

	Emmanuel MACRON	38,79 %
	Marine LE PEN	61,21 %

455 inscrits

Participation : 81.32%

Votes blancs : 7.03%

Votes nuls : 3.78%

Sécurité



Agressions physiques / sexuelles

0



Cambriolages

0



Vols / dégradations

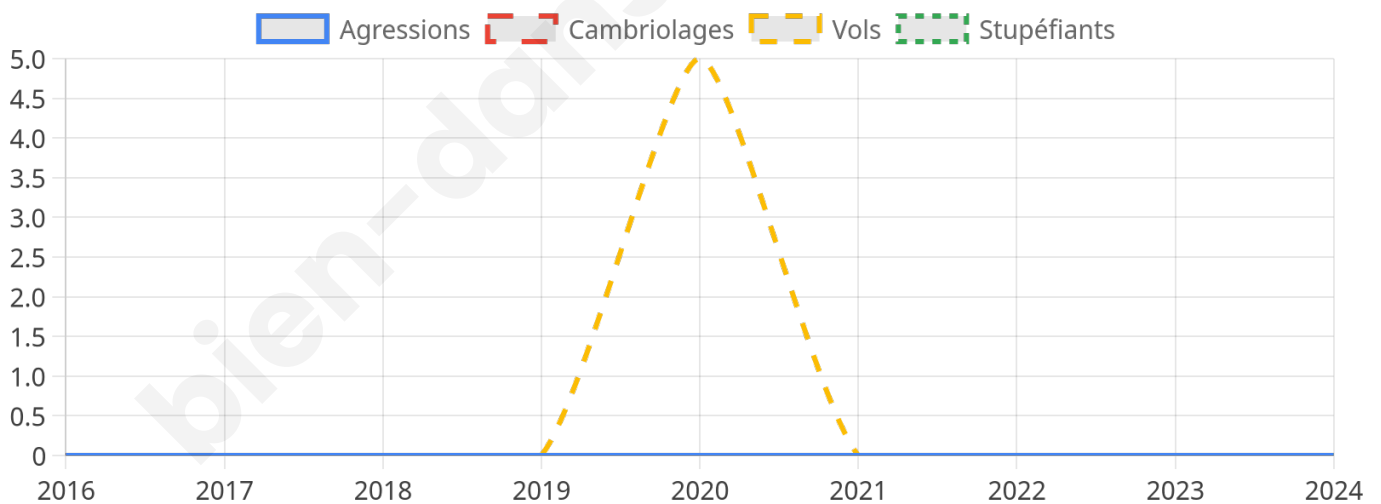
0



Stupéfiants

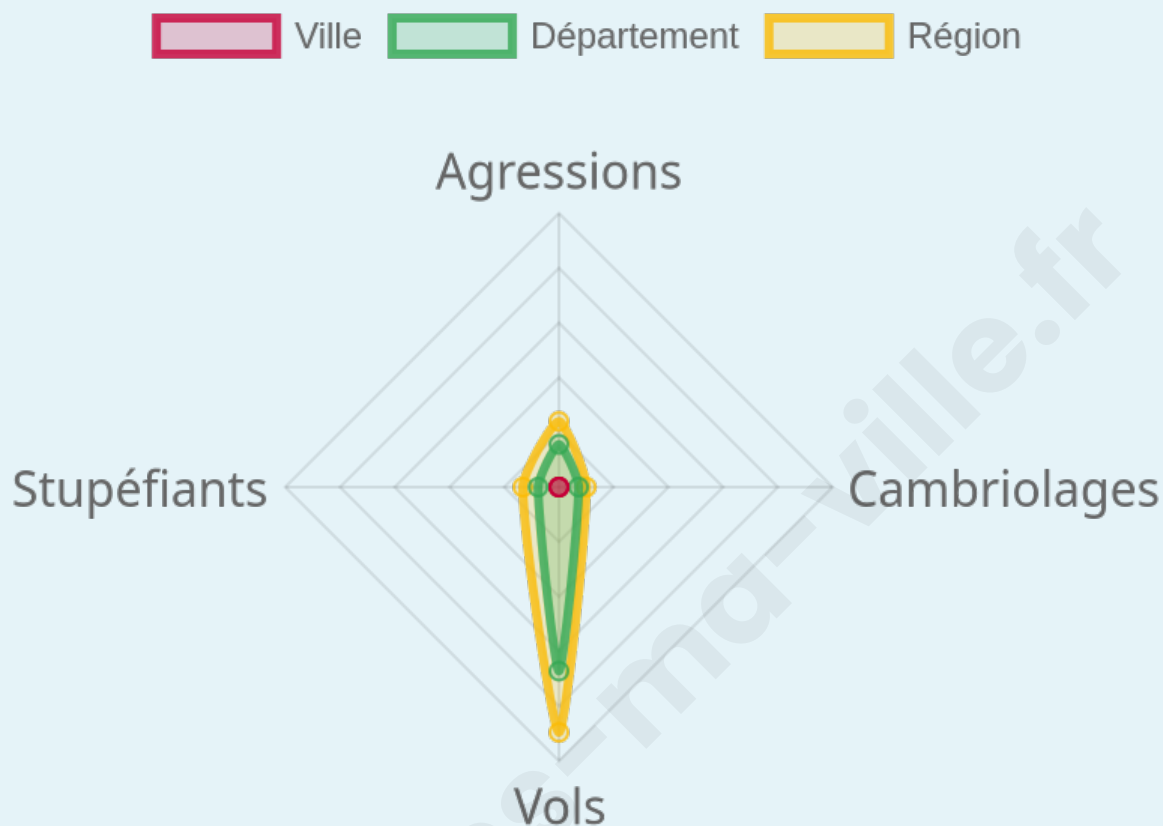
0

Evolution du nombre d'infractions



Pour comparer

(en proportion du nombre d'habitants)



Sources : Bases statistiques communale, départementale et régionale de la délinquance enregistrée par la police et la gendarmerie nationales selon les dernières parutions officielles de 2025 portant sur l'année 2024 ([data.gouv](https://data.gouv.fr)).

Agressions physiques / sexuelles : Violences sexuelles, coups et blessures volontaires intrafamiliaux, coups et blessures volontaires, autres coups, blessures volontaires et vols violents sans arme.

Cambriolages : Cambriolages de logements.

Vols : Vols avec armes, vols d'accessoires sur véhicules, vols dans les véhicules, vols de véhicules, vols sans violence contre des personnes, destructions, dégradations volontaires et escroqueries.

Stupéfiants : Trafic de stupéfiants dont (AFD) et usage de stupéfiants.

Services à la population



Commerce

Hypermarché	X Lège 9km
Supermarché	X Saint-Christophe-du-Ligneron 9km
Superette	X Palluau 3km
Boulangerie	X Palluau 3km
Boucherie	X Lège 9km
Restaurant	2
Garage	1
Station-service	X Lège 8km
Banque	X Palluau 3km
La poste	X Saint-Étienne-du-Bois 5km
Coiffeur	X Saint-Paul-Mont-Penit 2km
Tabac	X Lège 9km
Bars / discothèque	X Saint-Étienne-du-Bois 4km
Bibliothèque	X Les Lucs-sur-Boulogne 12km
Cinéma	X Challans 18km
Vétérinaire	X Saint-Paul-Mont-Penit 2km



Santé

Pharmacie	X Palluau 3km
Hôpital	X Challans 17km
Laboratoire d'analyses médicales	X Aizenay 9km
Etablissement pour handicapé	X Aizenay 8km
EHPA	X Saint-Étienne-du-Bois 2km
Médecin	X Palluau 3km
Dentiste	X Palluau 3km
Chirurgien	X Saint-Christophe-du-Ligneron 9km
Dermatologue	X Saint-Christophe-du-Ligneron 9km
Anesthésiste	X La Roche-sur-Yon 22km
Gastro-entérologue	X Challans 17km
Gynécologue	X Saint-Christophe-du-Ligneron 9km
Cancérologue	X Nantes 43km
Neurologue	X Challans 18km
Ophthalmologue	X Aizenay 10km
ORL	X La Roche-sur-Yon 23km
Cardiologue	X Beaulieu-sous-la-Roche 16km
Pédiatre	X Challans 17km
Pneumologue	X Machecoul-Saint-Même 23km
Psychologue	X La Garnache 16km
Radiologue	X Challans 17km
Rhumatologue	X La Roche-sur-Yon 23km
Sage-femme	X Lège 9km



Éducation

Crèche	1
Ecole maternelle Public	X Aizenay 10km
Ecole maternelle Privé	X Aizenay 9km
Ecole primaire Public	1
Ecole primaire Privé	X Saint-Paul-Mont-Penit 2km
Collège Public	X Aizenay 8km
Collège Privé	X Palluau 3km
Lycée Public	X Aizenay 7km
Lycée Privé	X Challans 17km

Sources : Base Sirene des entreprises et de leurs établissements selon les dernières parutions officielles de 2025 portant sur l'année 2024 ([data.gouv](#)). Liste, localisation et tarifs des professionnels de santé selon les dernières parutions officielles de 2025 portant sur l'année 2024 ([opendatasoft](#)) et FINISS Extraction du Fichier des établissements selon les dernières parutions officielles de 2025 portant sur l'année 2024 ([data.gouv](#)). Adresse et géolocalisation des établissements d'enseignement du premier et second degrés selon les dernières parutions officielles de 2025 portant sur l'année 2024 ([data.education.gouv](#))

Villes autour de GrandLandes

Ville	Habitants	Superficie	Pop densité	Pop active	Taux chômage	Revenu moyen	Prix immobilier
Saint-Paul-Mont-Penit (3 avis)	880	16 km ²	55 h/km ²	46%	5.5%	20 920 €/an	1 470 €/m ²
Palluau (1 avis)	1 128	7 km ²	161 h/km ²	48.7%	5%	21 550 €/an	1 329 €/m ²
Saint-Étienne-du-Bois (4 avis)	2 311	29 km ²	80 h/km ²	45%	3%	21 360 €/an	1 386 €/m ²
La Chapelle-Palluau (1 avis)	1 124	13 km ²	86 h/km ²	48%	2.7%	22 280 €/an	1 641 €/m ²
Maché	1 831	18 km ²	102 h/km ²	46.7%	4.1%	22 590 €/an	1 407 €/m ²
Lège (3 avis)	4 817	63 km ²	76 h/km ²	45.9%	3.1%	21 560 €/an	1 602 €/m ²
Falleron (3 avis)	1 725	28 km ²	62 h/km ²	47.2%	4.5%	21 790 €/an	1 469 €/m ²
Saint-Christophe-du-Ligneron (2 avis)	2 727	42 km ²	65 h/km ²	47.7%	5.2%	21 750 €/an	1 563 €/m ²
Froidfond (4 avis)	2 208	21 km ²	105 h/km ²	48.9%	2.6%	22 020 €/an	1 607 €/m ²
Touvois (1 avis)	1 970	39 km ²	51 h/km ²	47%	3.6%	21 650 €/an	1 425 €/m ²
Aizenay (10 avis)	10 365	81 km ²	128 h/km ²	48.4%	3.8%	23 030 €/an	1 877 €/m ²
Apremont (6 avis)	2 108	29 km ²	73 h/km ²	43.5%	3.9%	21 450 €/an	1 679 €/m ²
Le Poiré-sur-Vie (5 avis)	8 649	71 km ²	122 h/km ²	49.3%	2.5%	23 470 €/an	1 736 €/m ²
Les Lucs-sur-Boulogne (5 avis)	3 701	53 km ²	70 h/km ²	48.3%	3.1%	22 740 €/an	1 405 €/m ²
La Genétouze (4 avis)	2 011	13 km ²	155 h/km ²	49.9%	3%	23 810 €/an	1 807 €/m ²

bien-dans-ma-ville.fr



Vous aimez votre ville ? Notez-la !

Et faites-nous part de vos remarques constructives



Avec

BIEN dans ma **VILLE** 