



Version web

Ville de Grand-Couronne

Présenté par

BIEN dans
ma **VILLE** 

Sommaire

Situation géographique	3
Statistiques sur la population	4
Evolution du nombre d'habitants	4
Tranche d'âge	5
0-14 ans	5
15-29 ans	5
30-44 ans	5
45-59 ans	5
60-74 ans	5
75-89 ans	5
90 ans et +	5
Activité professionnelle	5
Agriculteurs	5
Artisans, Commerçants	5
Cadres et sup.	5
Professions intermédiaires	5
Employé	5
Ouvrier	5
Retraité	5
Autres	5
Niveau de diplôme	6
Sans diplôme ou CEP	6
Brevet, BEPC, DNB	6
CAP-BEP ou équivalent	6
BAC ou équivalent	6
BAC+2	6
BAC+3 ou +4	6
BAC+5 ou plus	6
Composition des ménages	6
Couple sans enfant	6
Couple avec enfant(s)	6
Famille monoparentale	6
Colocation / Autre	6
Personnes seules	6
Profil électoraux	7
Premier tour	7
Sécurité	8
Evolution du nombre d'infractions	8
Pour comparer	9
Services à la population	10
Commerce	10
Éducation	10
Villes autour de Grand-Couronne	11
Avis sur la ville de Grand-Couronne	12
Moyenne par critère	12
Villes autour de Grand-Couronne	12
Répartition des avis par note	12
Répartition des avis par note	12

Situation géographique



i Informations clés

- **Région** : Normandie
- **Département** : Seine-Maritime
- **Métropole** : Métropole Rouen Normandie
- **Code postal** : 76530
- **Superficie** : 16 km²



Statistiques sur la population



Nombre d'habitants

9 768



Age moyen

39 ans



Pop active

42.1%



Taux chômage

9.2%



Pop densité

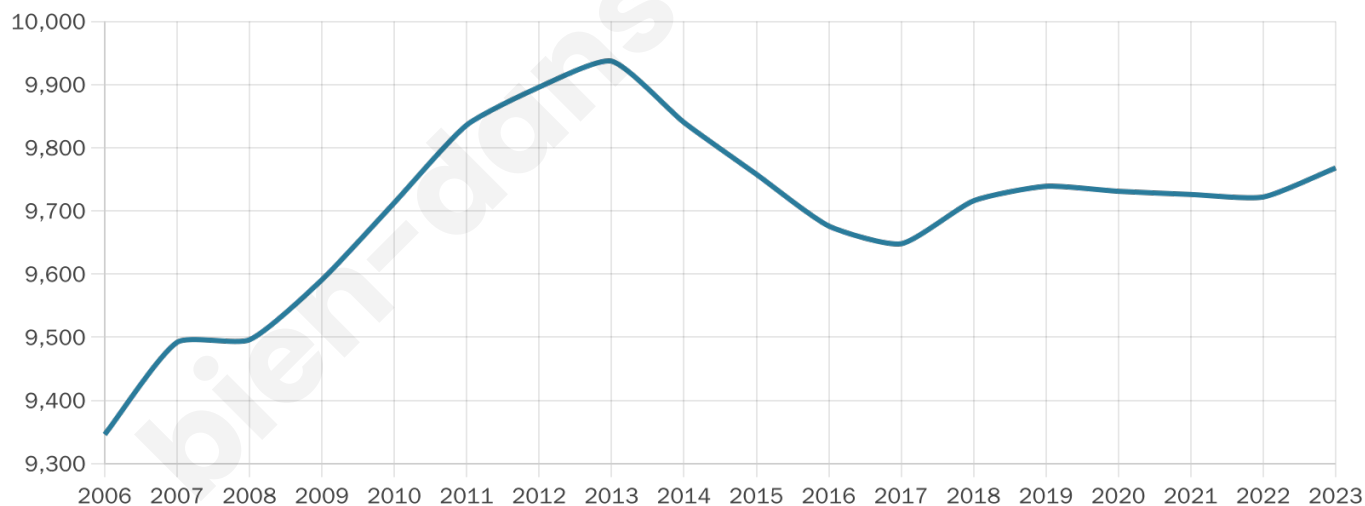
611 h/km²



Revenu moyen

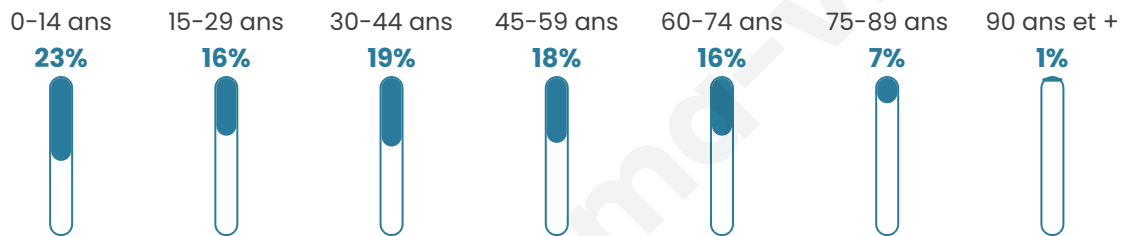
21 100 €/an

Evolution du nombre d'habitants

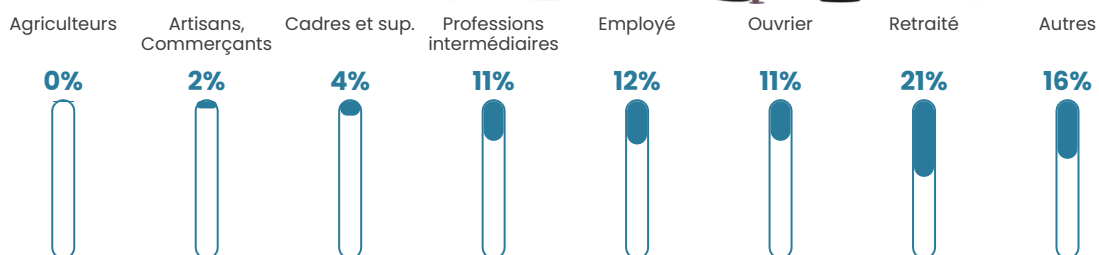


Sources : Institut national de la statistique et des études économiques (insee) selon Les dernières parutions officielles de 2024 portant sur les années 2020, 2021 et 2022.


Tranche d'âge




Activité professionnelle



Niveau de diplôme















Composition des ménages



Profils électoraux

Premier tour

	Jean-Luc MÉLENCHON	29.35 %
	Marine LE PEN	25.12 %
	Emmanuel MACRON	23.31 %
	Fabien ROUSSEL	5.44 %
	Éric ZEMMOUR	4.65 %
	Yannick JADOT	3.09 %
	Anne HIDALGO	2.20 %
	Valérie PÉCRESSÉ	2.07 %
	Jean LASSALLE	1.71 %
	Nicolas DUPONT- AIGNAN	1.60 %
	Philippe POUTOU	0.79 %
	Nathalie ARTHAUD	0.68 %



6 617 inscrits

Participation : 72.37%

Votes blancs : 1.63%

Votes nuls : 0.46%

Second tour

	Emmanuel MACRON	57,32 %
	Marine LE PEN	42,68 %

6 624 inscrits

Participation : 69.52%

Votes blancs : 6.49%

Votes nuls : 2.48%

Sécurité



Agressions physiques / sexuelles

128



Cambriolages

35



Vols / dégradations

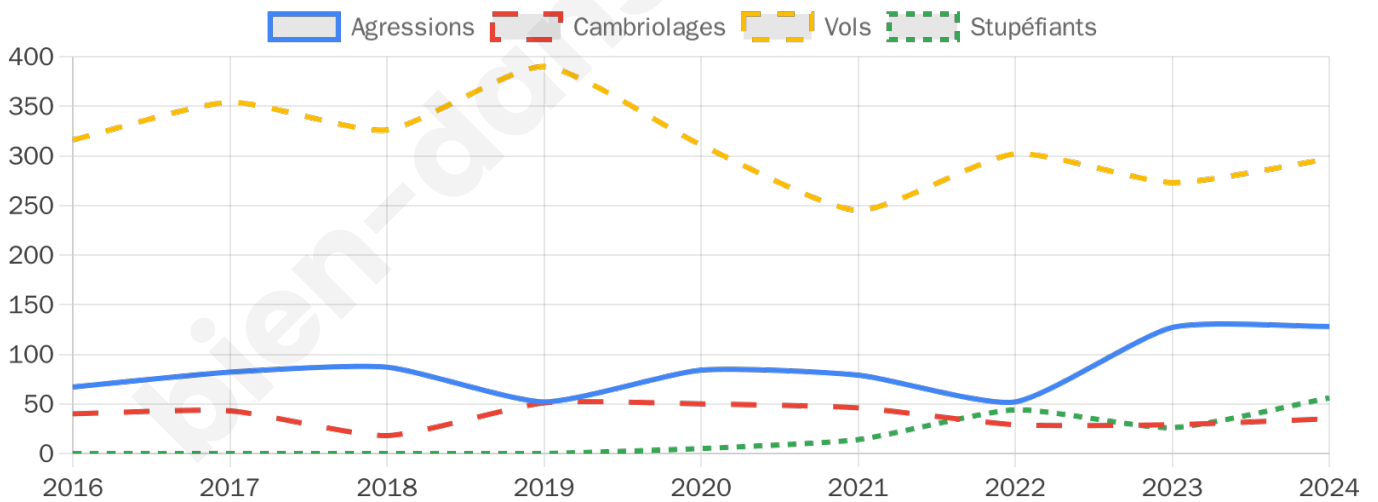
297



Stupéfiants

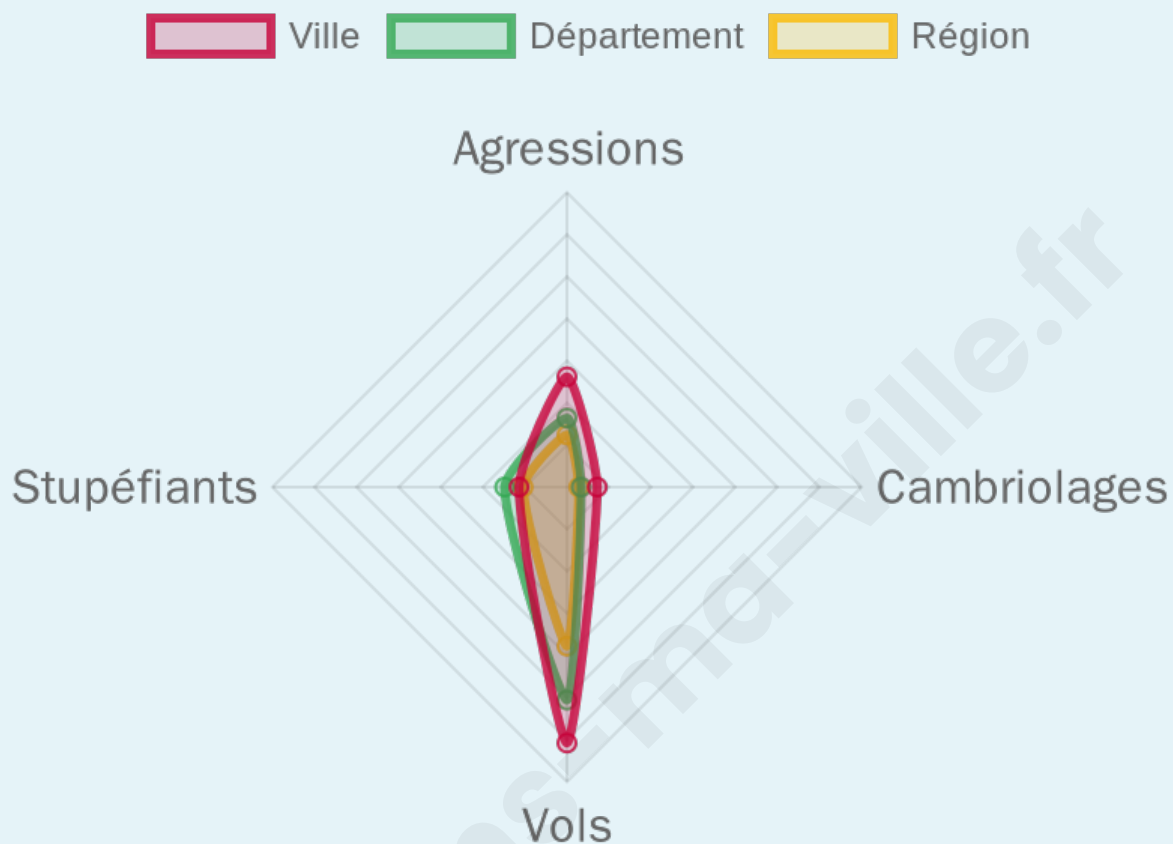
56

Evolution du nombre d'infractions



Pour comparer

(en proportion du nombre d'habitants)



Sources : Bases statistiques communale, départementale et régionale de la délinquance enregistrée par la police et la gendarmerie nationales selon les dernières parutions officielles de 2025 portant sur l'année 2024 ([data.gouv](https://data.gouv.fr)).

Agressions physiques / sexuelles : Violences sexuelles, coups et blessures volontaires intrafamiliaux, coups et blessures volontaires, autres coups, blessures volontaires et vols violents sans arme.

Cambriolages : Cambriolages de logements.

Vols : Vols avec armes, vols d'accessoires sur véhicules, vols dans les véhicules, vols de véhicules, vols sans violence contre des personnes, destructions, dégradations volontaires et escroqueries.

Stupéfiants : Trafic de stupéfiants dont (AFD) et usage de stupéfiants.

Services à la population



Commerce

Hypermarché	X <u>Saint-Étienne-du-Rouvray</u> 7km
Supermarché	4
Superette	5
Boulangerie	7
Boucherie	9
Restaurant	11
Garage	17
Station-service	2
Banque	4
La poste	25
Coiffeur	12
Tabac	1
Bars / discothèque	3
Bibliothèque	X <u>Oissel</u> 7km
Cinéma	X <u>Elbeuf</u> 7km
Vétérinaire	2



Santé

Pharmacie	4
Hôpital	X <u>Oissel</u> 6km
Laboratoire d'analyses médicales	1
Etablissement pour handicapé	1
EHPA	2
Médecin	12
Dentiste	2
Chirurgien	X <u>Saint-Aubin-lès-Elbeuf</u> 5km
Dermatologue	X <u>Le Grand-Quevilly</u> 8km
Anesthésiste	X <u>Rouen</u> 11km
Gastro-entérologue	X <u>Rouen</u> 11km
Gynécologue	X <u>Sotteville-lès-Rouen</u> 10km
Cancérologue	X <u>Rouen</u> 11km
Neurologue	X <u>Cléon</u> 5km
Ophthalmologue	X <u>Tourville-la-Rivière</u> 8km
ORL	X <u>Saint-Aubin-lès-Elbeuf</u> 5km
Cardiologue	X <u>Elbeuf</u> 6km
Pédiatre	X <u>Cléon</u> 5km
Pneumologue	X <u>Saint-Aubin-lès-Elbeuf</u> 5km
Psychologue	1
Radiologue	X <u>Saint-Aubin-lès-Elbeuf</u> 6km
Rhumatologue	X <u>Elbeuf</u> 7km
Sage-femme	1



Éducation

Crèche	4
Ecole maternelle Public	3
Ecole maternelle Privé	X <u>Morainville-Jouveaux</u> 43km
Ecole primaire Public	4
Ecole primaire Privé	X <u>Saint-Aubin-lès-Elbeuf</u> 6km
Collège Public	2
Collège Privé	X <u>Cléon</u> 5km
Lycée Public	1
Lycée Privé	X <u>Elbeuf</u> 7km

Sources : Base Sirene des entreprises et de leurs établissements selon les dernières parutions officielles de 2025 portant sur l'année 2024 ([data.gouv](#)). Liste, localisation et tarifs des professionnels de santé selon les dernières parutions officielles de 2025 portant sur l'année 2024 ([opendatasoft](#)) et FINISS Extraction du Fichier des établissements selon les dernières parutions officielles de 2025 portant sur l'année 2024 ([data.gouv](#)). Adresse et géolocalisation des établissements d'enseignement du premier et second degrés selon les dernières parutions officielles de 2025 portant sur l'année 2024 ([data.education.gouv](#))

Villes autour de Grand-Couronne

Ville	Habitants	Superficie	Pop densité	Pop active	Taux chômage	Revenu moyen	Prix immobilier
Hautot-sur-Seine	399	2 km ²	200 h/km ²	47.1%	2.5%	25 350 €/an	2 376 €/m ²
Moulineaux	954	3 km ²	318 h/km ²	49.9%	4.6%	22 970 €/an	1 681 €/m ²
Val-de-la-Haye (1 avis)	689	10 km ²	69 h/km ²	49.5%	4.1%	25 200 €/an	2 423 €/m ²
Cléon (3 avis)	4 795	6 km ²	799 h/km ²	40%	10.1%	19 240 €/an	1 606 €/m ²
Petit-Couronne (6 avis)	8 683	12 km ²	724 h/km ²	45.8%	7.8%	21 220 €/an	1 708 €/m ²
La Bouille (1 avis)	706	1 km ²	706 h/km ²	52.3%	5.5%	23 950 €/an	1 383 €/m ²
Sahurs	1 216	11 km ²	111 h/km ²	47.6%	3.1%	25 060 €/an	1 616 €/m ²
Grandcamp-Maisy (2 avis)	1 522	14 km ²	109 h/km ²	31.6%	3.2%	22 590 €/an	1 642 €/m ²
Orival	818	9 km ²	91 h/km ²	50.2%	5.6%	23 850 €/an	1 446 €/m ²
Saint-Aubin-lès-Elbeuf (10 avis)	8 443	5 km ²	1 689 h/km ²	42.2%	6.5%	21 590 €/an	1 547 €/m ²
La Londe	2 372	31 km ²	77 h/km ²	48.4%	3.5%	27 440 €/an	1 763 €/m ²
Freneuse	993	3 km ²	331 h/km ²	41.4%	3.5%	26 440 €/an	1 568 €/m ²
Saint-Pierre-de-Manneville	881	10 km ²	88 h/km ²	46.9%	3.1%	26 100 €/an	2 036 €/m ²
Martot (1 avis)	464	8 km ²	58 h/km ²	47.6%	3.7%	25 720 €/an	1 755 €/m ²
Elbeuf (22 avis)	15 474	16 km ²	967 h/km ²	46.1%	12.2%	17 120 €/an	1 357 €/m ²

Avis sur la ville de Grand-Couronne



Moyenne par critère



Villes autour de Grand-Couronne

Ville	Note globale	Sécurité	Éducation	Sport Loisir	Environnement	Vie pratique
Hautot-sur-Seine	-	-	-	-	-	-
Moulineaux	-	-	-	-	-	-
Val-de-la-Haye (1 avis)	3.4	4.0	3.0	4.0	4.0	2.0
Cléon (3 avis)	2.9	3.0	3.3	3.0	3.0	2.3
Petit-Couronne (6 avis)	4.0	3.8	4.3	4.5	3.7	3.8
La Bouille (1 avis)	5.0	5.0	5.0	5.0	5.0	5.0
Sahurs	-	-	-	-	-	-
Grandcamp-Maisy (2 avis)	2.9	3.5	4.0	2.0	3.5	1.5
Orival	-	-	-	-	-	-
Saint-Aubin-lès-Elbeuf (10 avis)	3.3	3.1	3.7	3.2	3.1	3.3
La Londe	-	-	-	-	-	-
Freneuse	-	-	-	-	-	-
Saint-Pierre-de-Manneville	-	-	-	-	-	-
Martot (1 avis)	4.8	5.0	5.0	4.0	5.0	5.0
Elbeuf (22 avis)	2.4	2.0	2.5	2.7	2.3	2.6



Vous aimez votre ville ? Notez-la !

Et faites-nous part de vos remarques constructives



Avec

BIEN dans ma **VILLE** 