



Version web

Ville de Grand'Combe- Châteleu

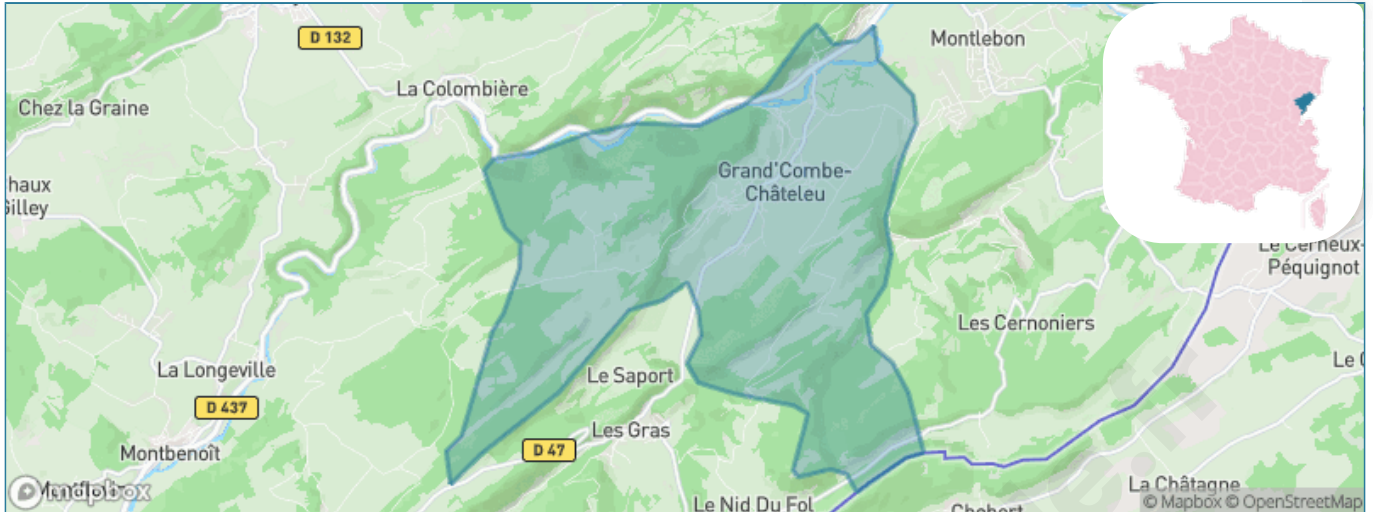
Présenté par

BIEN dans
ma **VILLE** 

Sommaire

Situation géographique	3
Statistiques sur la population	4
Evolution du nombre d'habitants	4
Tranche d'âge	5
0-14 ans	5
15-29 ans	5
30-44 ans	5
45-59 ans	5
60-74 ans	5
75-89 ans	5
90 ans et +	5
Activité professionnelle	5
Agriculteurs	5
Artisans, Commerçants	5
Cadres et sup.	5
Professions intermédiaires	5
Employé	5
Ouvrier	5
Retraité	5
Autres	5
Niveau de diplôme	6
Sans diplôme ou CEP	6
Brevet, BEPC, DNB	6
CAP-BEP ou équivalent	6
BAC ou équivalent	6
BAC+2	6
BAC+3 ou +4	6
BAC+5 ou plus	6
Composition des ménages	6
Couple sans enfant	6
Couple avec enfant(s)	6
Famille monoparentale	6
Colocation / Autre	6
Personnes seules	6
Profils électoraux	7
Premier tour	7
Sécurité	8
Evolution du nombre d'infractions	8
Pour comparer	9
Services à la population	10
Commerce	10
Éducation	10
Villes autour de Grand'Combe-Châteleu	11

Situation géographique



i Informations clés

- **Région** : Bourgogne-Franche-Comté
- **Département** : Doubs
- **Code postal** : 25570
- **Superficie** : 21 km²

RÉGION
BOURGOGNE
FRANCHE
COMTE

Doubs
le Département

Statistiques sur la population



Nombre d'habitants

1 491



Age moyen

41 ans



Pop active

53.3%



Taux chômage

5.5%



Pop densité

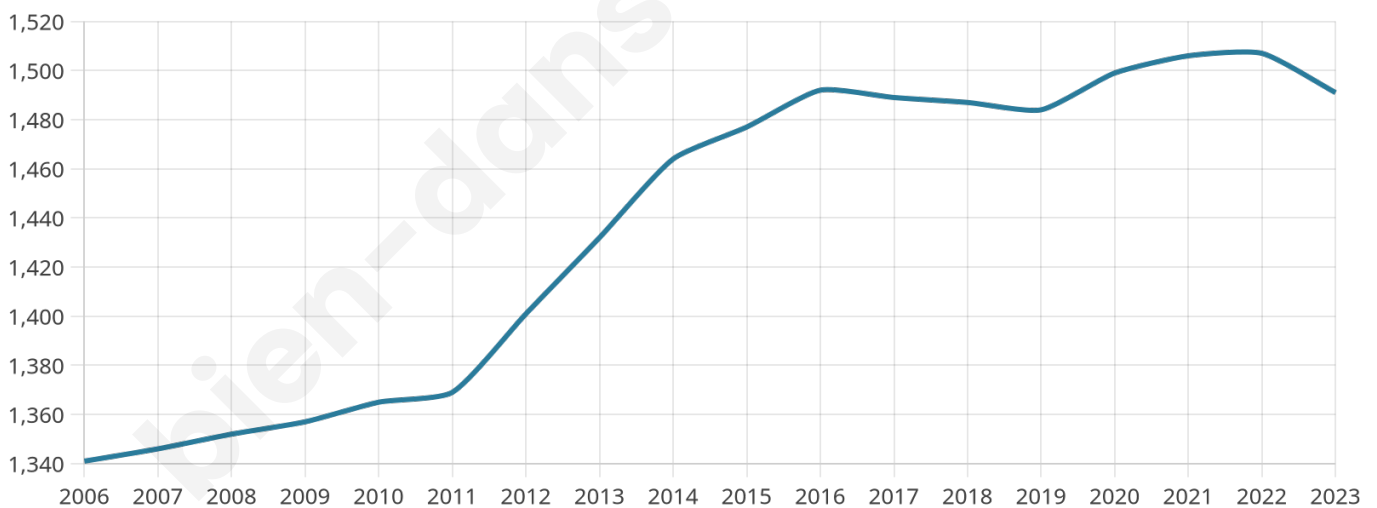
71 h/km²



Revenu moyen

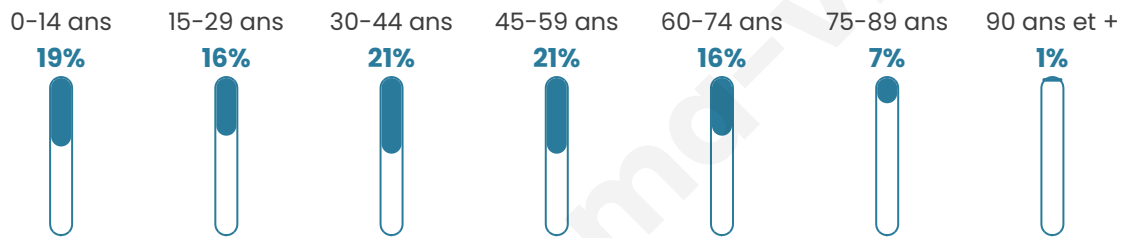
34 650 €/an

Evolution du nombre d'habitants

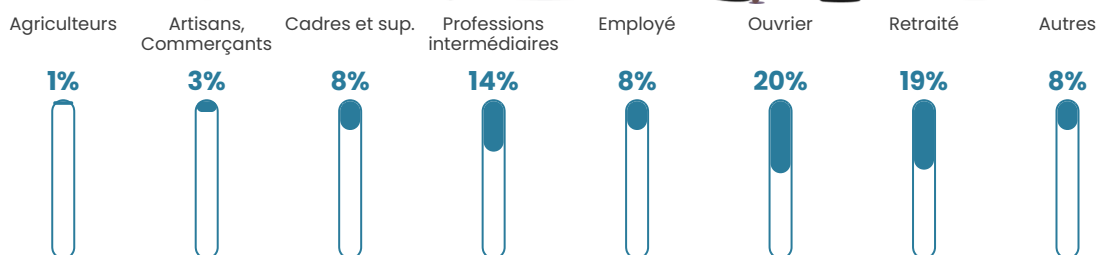


Sources : Institut national de la statistique et des études économiques (insee) selon Les dernières parutions officielles de 2024 portant sur les années 2020, 2021 et 2022.


Tranche d'âge




Activité professionnelle



Niveau de diplôme



Composition des ménages





Profils électoraux

Premier tour

	Emmanuel MACRON	36.12 %
	Marine LE PEN	17.68 %
	Jean-Luc MÉLENCHON	13.23 %
	Valérie PÉCRESSÉ	8.57 %
	Jean LASSALLE	5.64 %
	Nicolas DUPONT-AIGNAN	5.53 %
	Yannick JADOT	5.42 %
	Éric ZEMMOUR	4.45 %
	Anne HIDALGO	1.19 %
	Fabien ROUSSEL	1.08 %
	Philippe POUTOU	0.76 %
	Nathalie ARTHAUD	0.33 %

Second tour

	Emmanuel MACRON	65,23 %
	Marine LE PEN	34,77 %

1 184 inscrits

Participation : 81%
Votes blancs : 7.19%
Votes nuls : 3.13%

1 184 inscrits

Participation : 80.57%
Votes blancs : 0.94%
Votes nuls : 2.41%

Sécurité



Agressions physiques / sexuelles

0



Cambriolages

0



Vols / dégradations

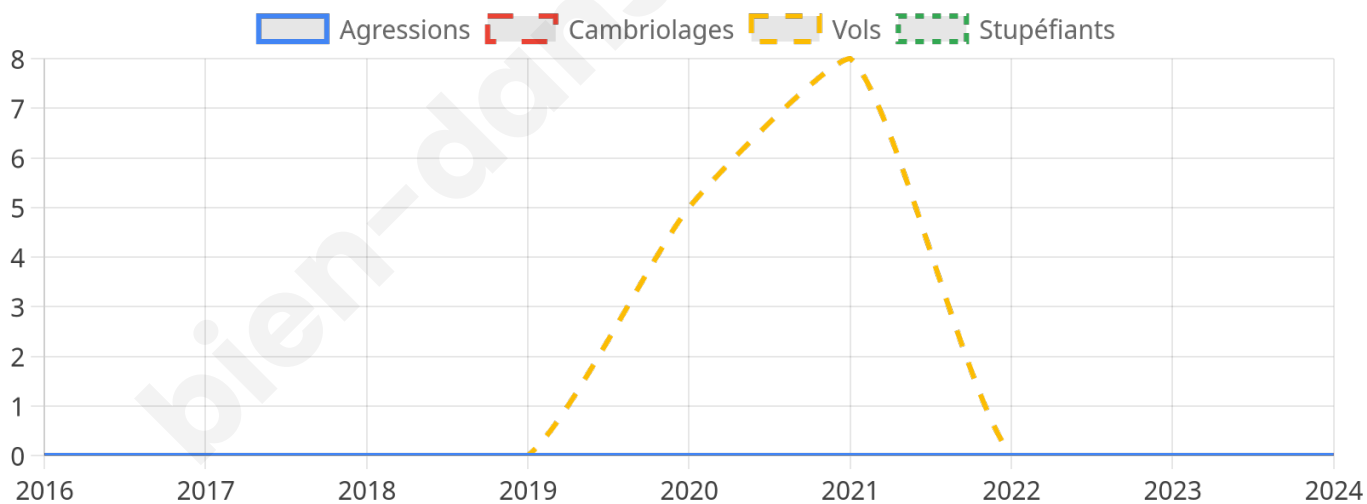
0



Stupéfiants

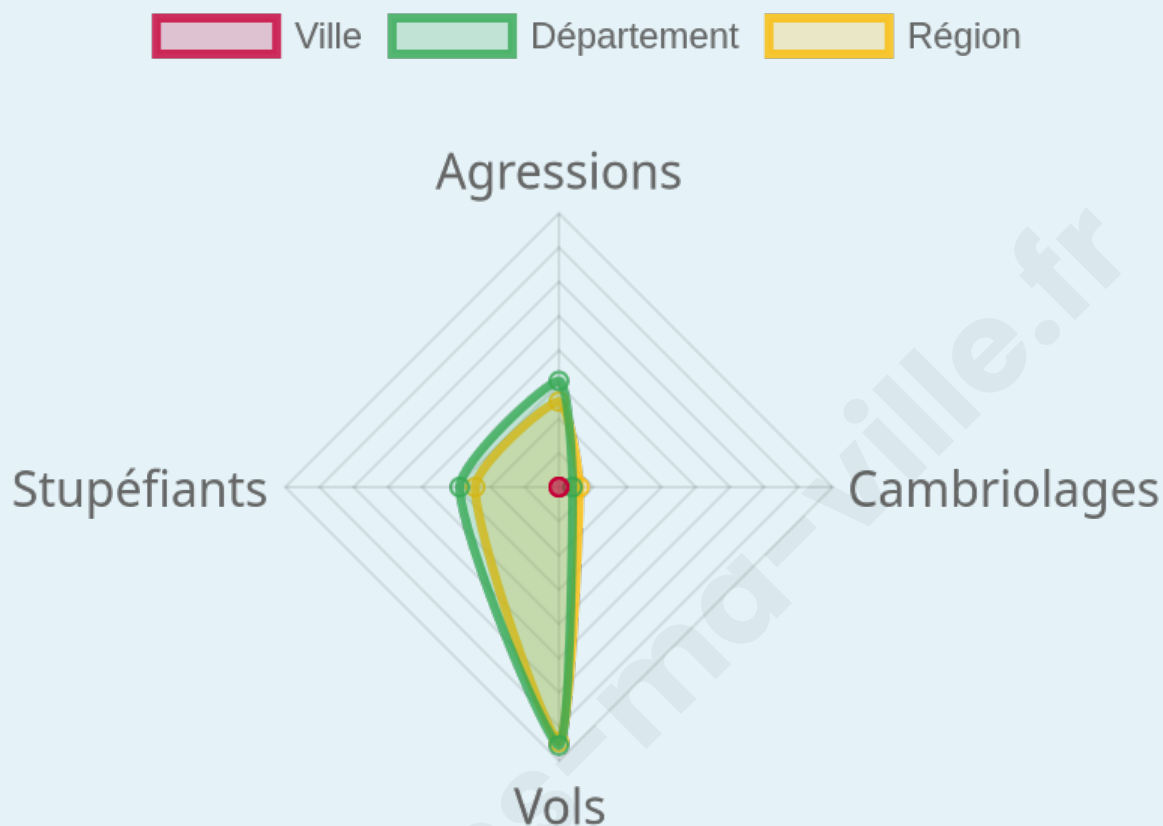
0

Evolution du nombre d'infractions



Pour comparer

(en proportion du nombre d'habitants)



Sources : Bases statistiques communale, départementale et régionale de la délinquance enregistrée par la police et la gendarmerie nationales selon les dernières parutions officielles de 2025 portant sur l'année 2024 ([data.gouv](https://data.gouv.fr)).

Agressions physiques / sexuelles : Violences sexuelles, coups et blessures volontaires intrafamiliaux, coups et blessures volontaires, autres coups, blessures volontaires et vols violents sans arme.

Cambriolages : Cambriolages de logements.

Vols : Vols avec armes, vols d'accessoires sur véhicules, vols dans les véhicules, vols de véhicules, vols sans violence contre des personnes, destructions, dégradations volontaires et escroqueries.

Stupéfiants : Trafic de stupéfiants dont (AFD) et usage de stupéfiants.

Services à la population



Commerce

Hypermarché	X <u>Morteau</u> 5km
Supermarché	1
Superette	X <u>Montlebon</u> 3km
Boulangerie	1
Boucherie	1
Restaurant	1
Garage	1
Station-service	X <u>Morteau</u> 6km
Banque	X <u>Morteau</u> 4km
La poste	X <u>Montlebon</u> 3km
Coiffeur	2
Tabac	1
Bars / discothèque	X <u>Morteau</u> 4km
Bibliothèque	X <u>Morteau</u> 4km
Cinéma	X <u>Morteau</u> 4km
Vétérinaire	X <u>Morteau</u> 4km



Santé

Pharmacie	1
Hôpital	X <u>Morteau</u> 4km
Laboratoire d'analyses médicales	X <u>Morteau</u> 4km
Etablissement pour handicapé	X <u>Morteau</u> 4km
EHPA	X <u>Morteau</u> 5km
Médecin	X <u>Morteau</u> 5km
Dentiste	1
Chirurgien	X <u>Pontarlier</u> 21km
Dermatologue	X <u>Pontarlier</u> 22km
Anesthésiste	X <u>Besançon</u> 49km
Gastro-entérologue	X <u>Pontarlier</u> 21km
Gynécologue	X <u>Pontarlier</u> 21km
Cancérologue	X <u>Annemasse</u> 97km
Neurologue	X <u>Labergement-Sainte-Marie</u> 36km
Ophtalmologue	X <u>Lods</u> 24km
ORL	X <u>Pont-de-Roide-Vermondans</u> 42km
Cardiologue	X <u>Pontarlier</u> 22km
Pédiatre	1
Pneumologue	X <u>Besançon</u> 48km
Psychologue	X <u>Morteau</u> 4km
Radiologue	X <u>Pontarlier</u> 21km
Rhumatologue	X <u>Besançon</u> 47km
Sage-femme	X <u>Morteau</u> 3km



Éducation

Crèche	2
Ecole maternelle Public	X <u>Montlebon</u> 3km
Ecole maternelle Privé	X <u>Divonne-les-Bains</u> 82km
Ecole primaire Public	1
Ecole primaire Privé	X <u>Morteau</u> 4km
Collège Public	X <u>Morteau</u> 5km
Collège Privé	X <u>Morteau</u> 4km
Lycée Public	X <u>Morteau</u> 5km
Lycée Privé	X <u>Pontarlier</u> 21km

Sources : Base Sirene des entreprises et de leurs établissements selon les dernières parutions officielles de 2025 portant sur l'année 2024 ([data.gouv](#)). Liste, localisation et tarifs des professionnels de santé selon les dernières parutions officielles de 2025 portant sur l'année 2024 ([opendatasoft](#)) et FINISS Extraction du Fichier des établissements selon les dernières parutions officielles de 2025 portant sur l'année 2024 ([data.gouv](#)). Adresse et géolocalisation des établissements d'enseignement du premier et second degrés selon les dernières parutions officielles de 2025 portant sur l'année 2024 ([data.education.gouv](#))

Villes autour de Grand'Combe-Châteleu

Ville	Habitants	Superficie	Pop densité	Pop active	Taux chômage	Revenu moyen	Prix immobilier
Les Combes	777	17 km ²	46 h/km ²	54.8%	1.8%	33 650 €/an	1 895 €/m ²
Montlebon (2 avis)	2 244	27 km ²	83 h/km ²	51.6%	2.9%	35 590 €/an	2 462 €/m ²
Les Gras	817	15 km ²	54 h/km ²	53%	4.2%	33 230 €/an	2 022 €/m ²
Morteau (5 avis)	6 953	14 km ²	497 h/km ²	52.8%	6.5%	31 230 €/an	2 415 €/m ²
Gilley (2 avis)	1 842	17 km ²	108 h/km ²	50.9%	2.3%	31 050 €/an	2 135 €/m ²
Ville-du-Pont	326	15 km ²	22 h/km ²	51.5%	3.7%	27 730 €/an	3 441 €/m ²
Les Fins	3 048	25 km ²	122 h/km ²	53.6%	4.3%	33 200 €/an	2 488 €/m ²
La Longeville (1 avis)	844	15 km ²	56 h/km ²	51.8%	2.1%	30 870 €/an	2 476 €/m ²
Villers-le-Lac (1 avis)	5 292	30 km ²	176 h/km ²	54.8%	4.6%	36 430 €/an	2 608 €/m ²
Montbenoît	1 923	5 km ²	385 h/km ²	12.1%	0.7%	26 580 €/an	2 270 €/m ²
Fournets-Luisans	744	27 km ²	28 h/km ²	51.6%	3.2%	29 430 €/an	2 968 €/m ²
Longemaison	167	9 km ²	19 h/km ²	48.5%	2.4%	24 600 €/an	1 568 €/m ²
Montflovin	118	3 km ²	39 h/km ²	51.7%	2.5%	36 770 €/an	2 870 €/m ²
La Chaux	614	16 km ²	38 h/km ²	48%	2.4%	27 150 €/an	2 103 €/m ²
Noël-Cerneux	453	6 km ²	76 h/km ²	55.4%	3.1%	38 600 €/an	2 640 €/m ²

bien-dans-ma-ville.fr



Vous aimez votre ville ? Notez-la !

Et faites-nous part de vos remarques constructives



Avec

BIEN dans ma **VILLE** 