



Version web

Ville de La Grand-Combe

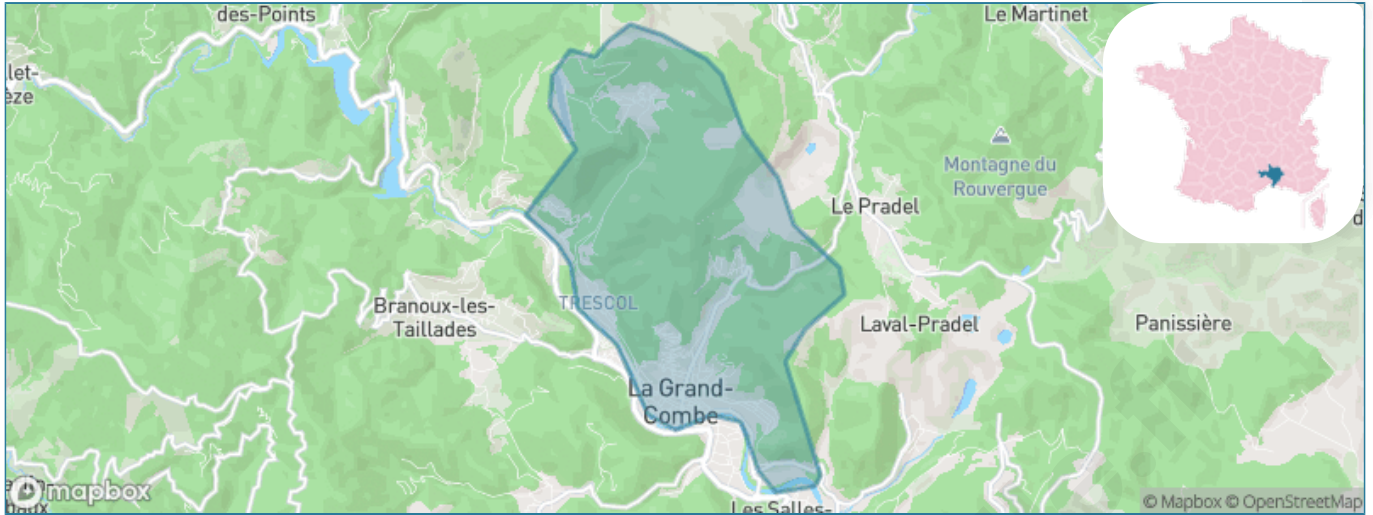
Présenté par

BIEN dans
ma **VILLE** 

Sommaire

Situation géographique	3
Statistiques sur la population	4
Evolution du nombre d'habitants	4
Tranche d'âge	5
0-14 ans	5
15-29 ans	5
30-44 ans	5
45-59 ans	5
60-74 ans	5
75-89 ans	5
90 ans et +	5
Activité professionnelle	5
Agriculteurs	5
Artisans, Commerçants	5
Cadres et sup.	5
Professions intermédiaires	5
Employé	5
Ouvrier	5
Retraité	5
Autres	5
Niveau de diplôme	6
Sans diplôme ou CEP	6
Brevet, BEPC, DNB	6
CAP-BEP ou équivalent	6
BAC ou équivalent	6
BAC+2	6
BAC+3 ou +4	6
BAC+5 ou plus	6
Composition des ménages	6
Couple sans enfant	6
Couple avec enfant(s)	6
Famille monoparentale	6
Colocation / Autre	6
Personnes seules	6
Profil électoraux	7
Premier tour	7
Sécurité	8
Evolution du nombre d'infractions	8
Pour comparer	9
Services à la population	10
Commerce	10
Éducation	10
Villes autour de La Grand-Combe	11
Avis sur la ville de La Grand-Combe	12
Moyenne par critère	12
Villes autour de La Grand-Combe	12
Répartition des avis par note	12
Répartition des avis par note	12

Situation géographique



i Informations clés

- **Région** : Occitanie
- **Département** : Gard
- **Code postal** : 30110
- **Superficie** : 12 km²



Statistiques sur la population



Nombre d'habitants

4 783



Age moyen

46 ans



Pop active

29.7%



Taux chômage

10.9%



Pop densité

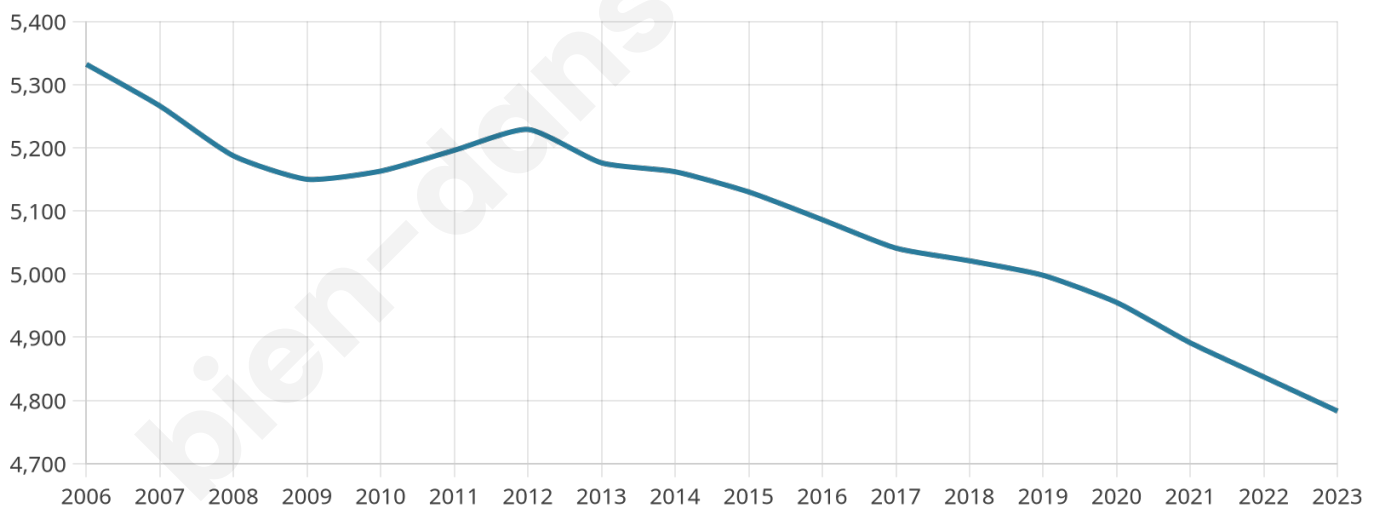
399 h/km²



Revenu moyen

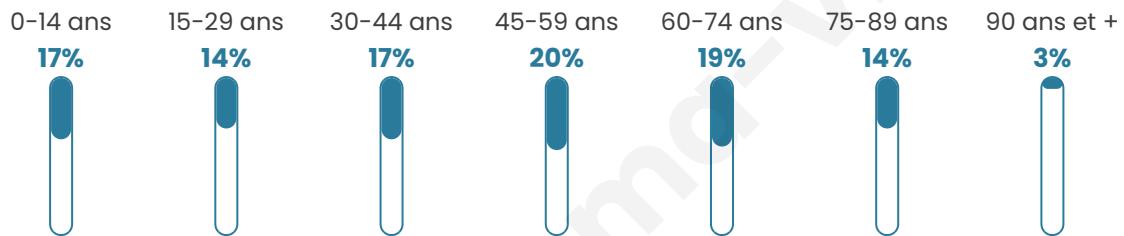
15 050 €/an

Evolution du nombre d'habitants

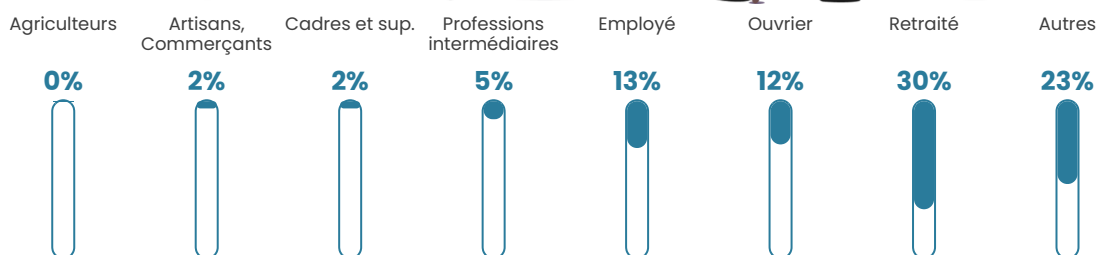


Sources : Institut national de la statistique et des études économiques (insee) selon Les dernières parutions officielles de 2024 portant sur les années 2020, 2021 et 2022.

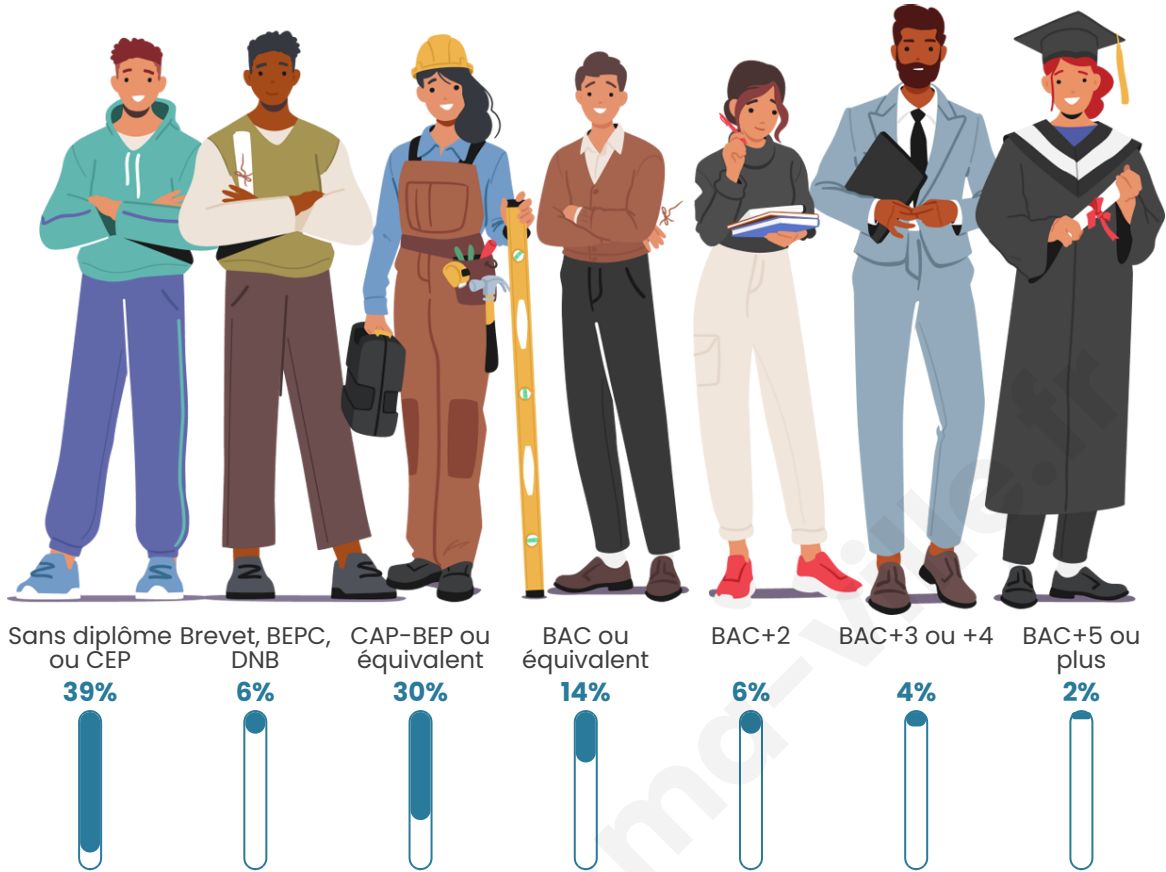
Tranche d'âge




Activité professionnelle



Niveau de diplôme














Composition des ménages



Profils électoraux

Premier tour

	Fabien ROUSSEL	27.18 %
	Jean-Luc MÉLENCHON	22.82 %
	Marine LE PEN	16.51 %
	Anne HIDALGO	14.10 %
	Emmanuel MACRON	8.15 %
	Éric ZEMMOUR	4.51 %
	Jean LASSALLE	2.26 %
	Valérie PÉCRESSE	1.38 %
	Nicolas DUPONT-AIGNAN	1.38 %
	Yannick JADOT	0.72 %
	Philippe POUTOU	0.51 %
	Nathalie ARTHAUD	0.46 %



3 067 inscrits

Participation : 64.33%

Votes blancs : 0.81%

Votes nuls : 0.35%

Second tour

	Emmanuel MACRON	66,33 %
	Marine LE PEN	33,67 %

3 066 inscrits

Participation : 60.96%

Votes blancs : 5.56%

Votes nuls : 3.85%

Sécurité



Agressions physiques / sexuelles

88



Cambriolages

0



Vols / dégradations

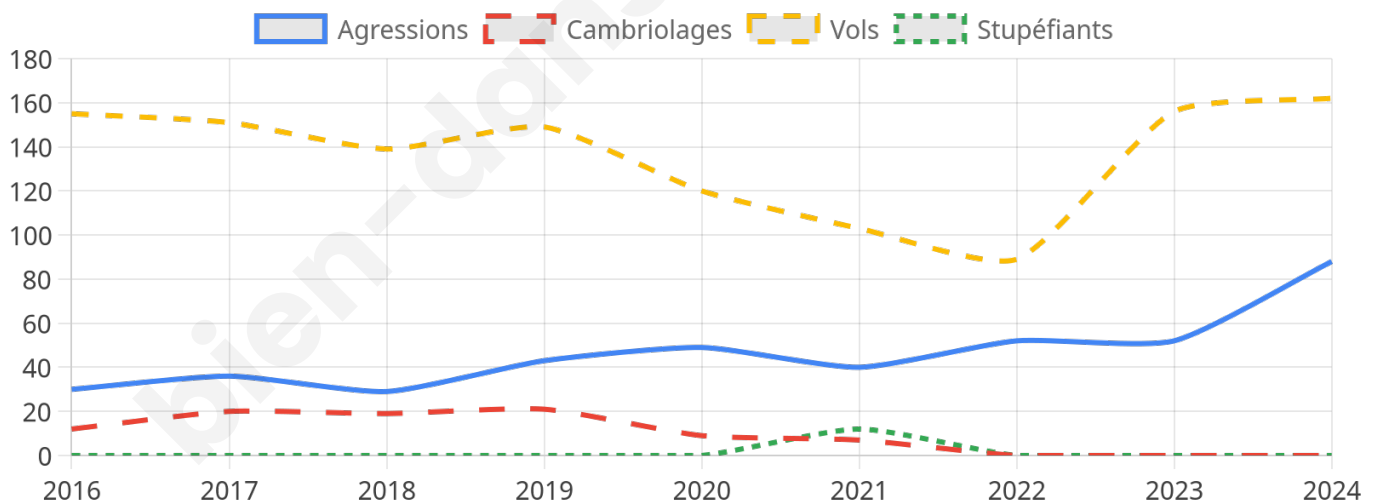
162



Stupéfiants

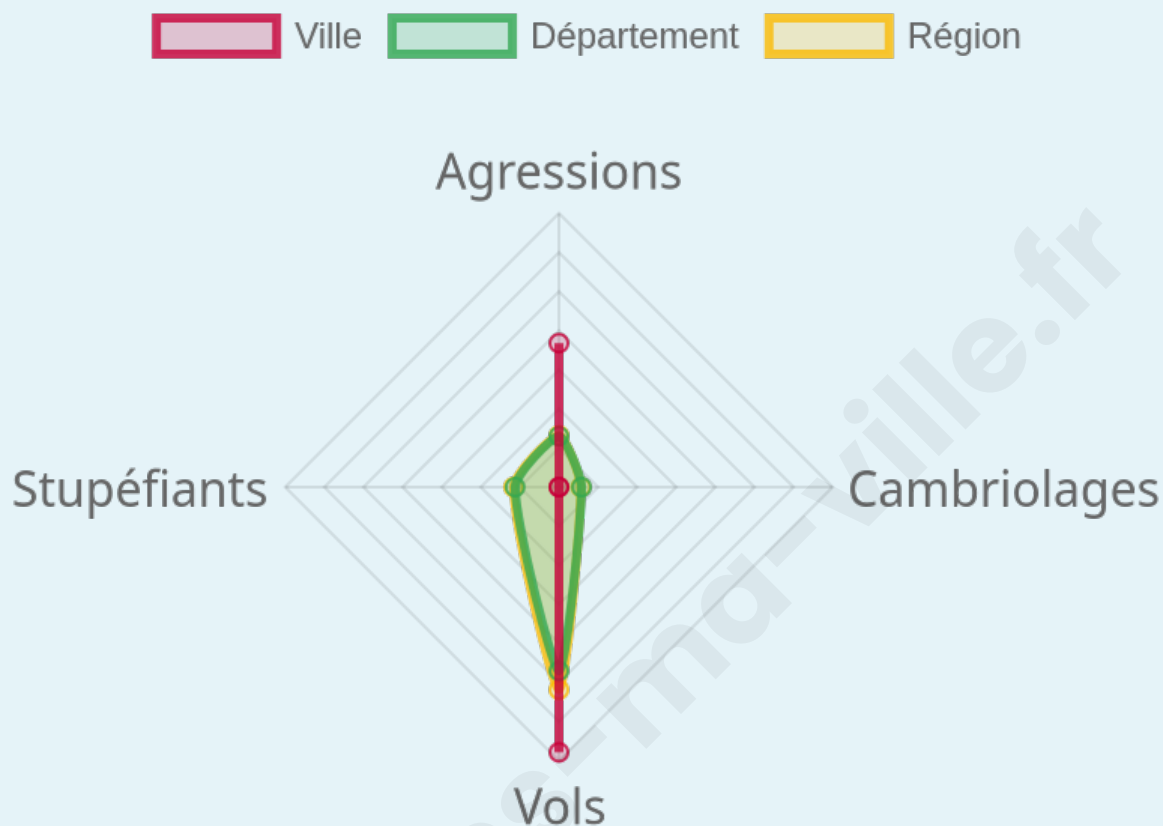
0

Evolution du nombre d'infractions



Pour comparer

(en proportion du nombre d'habitants)



Sources : Bases statistiques communale, départementale et régionale de la délinquance enregistrée par la police et la gendarmerie nationales selon les dernières parutions officielles de 2025 portant sur l'année 2024 ([data.gouv](https://data.gouv.fr)).

Agressions physiques / sexuelles : Violences sexuelles, coups et blessures volontaires intrafamiliaux, coups et blessures volontaires, autres coups, blessures volontaires et vols violents sans arme.

Cambriolages : Cambriolages de logements.

Vols : Vols avec armes, vols d'accessoires sur véhicules, vols dans les véhicules, vols de véhicules, vols sans violence contre des personnes, destructions, dégradations volontaires et escroqueries.

Stupéfiants : Trafic de stupéfiants dont (AFD) et usage de stupéfiants.

Services à la population



Commerce

Hypermarché	X <u>Alès</u> 10km
Supermarché	1
Superette	3
Boulangerie	4
Boucherie	2
Restaurant	4
Garage	6
Station-service	1
Banque	3
La poste	5
Coiffeur	6
Tabac	3
Bars / discothèque	2
Bibliothèque	X <u>Saint-Privat-des-Vieux</u> 11km
Cinéma	X <u>Alès</u> 10km
Vétérinaire	1



Santé

Pharmacie	3
Hôpital	X <u>Alès</u> 9km
Laboratoire d'analyses médicales	1
Etablissement pour handicapé	1
EHPA	1
Médecin	3
Dentiste	2
Chirurgien	X <u>Alès</u> 11km
Dermatologue	X <u>Alès</u> 11km
Anesthésiste	X <u>Alès</u> 9km
Gastro-entérologue	X <u>Alès</u> 11km
Gynécologue	X <u>Le Collet-de-Dèze</u> 9km
Cancérologue	X <u>Alès</u> 9km
Neurologue	X <u>Nîmes</u> 49km
Ophthalmologue	X <u>Le Collet-de-Dèze</u> 9km
ORL	X <u>Alès</u> 11km
Cardiologue	X <u>Alès</u> 10km
Pédiatre	X <u>Cendras</u> 7km
Pneumologue	X <u>Alès</u> 11km
Psychologue	X <u>Le Collet-de-Dèze</u> 9km
Radiologue	X <u>Alès</u> 11km
Rhumatologue	X <u>Alès</u> 11km
Sage-femme	1



Éducation

Crèche	X <u>Saint-Julien-les-Rosiers</u> 7km
Ecole maternelle Public	2
Ecole maternelle Privé	X <u>Langlade</u> 49km
Ecole primaire Public	2
Ecole primaire Privé	1
Collège Public	1
Collège Privé	1
Lycée Public	X <u>Alès</u> 10km
Lycée Privé	1

Sources : Base Sirene des entreprises et de leurs établissements selon les dernières parutions officielles de 2025 portant sur l'année 2024 ([data.gouv](https://data.gouv.fr)). Liste, localisation et tarifs des professionnels de santé selon les dernières parutions officielles de 2025 portant sur l'année 2024 ([opendatasoft](https://opendatasoft.com)) et FINISS Extraction du Fichier des établissements selon les dernières parutions officielles de 2025 portant sur l'année 2024 ([data.gouv](https://data.gouv.fr)). Adresse et géolocalisation des établissements d'enseignement du premier et second degrés selon les dernières parutions officielles de 2025 portant sur l'année 2024 ([data.education.gouv](https://data.education.gouv.fr))

Villes autour de La Grand-Combe

Ville	Habitants	Superficie	Pop densité	Pop active	Taux chômage	Revenu moyen	Prix immobilier
Les Salles-du-Gardon (1 avis)	2 395	21 km ²	114 h/km ²	34.2%	6.5%	16 820 €/an	1 253 €/m ²
Laval-Pradel (2 avis)	1 125	17 km ²	66 h/km ²	44.7%	6.3%	21 000 €/an	1 507 €/m ²
Branoux-les-Taillades	1 278	15 km ²	85 h/km ²	37.2%	4.9%	19 320 €/an	1 871 €/m ²
Soustelle	119	11 km ²	11 h/km ²	46.2%	9.2%	19 300 €/an	1 414 €/m ²
Le Martinet (2 avis)	719	10 km ²	72 h/km ²	34.8%	8.9%	18 130 €/an	1 456 €/m ²
Portes	320	14 km ²	23 h/km ²	41.3%	10.6%	19 480 €/an	2 369 €/m ²
Sainte-Cécile-d'Andorge	525	19 km ²	28 h/km ²	40.4%	6.5%	20 810 €/an	1 485 €/m ²
Saint-Martin-de-Valgalgues (5 avis)	4 840	13 km ²	372 h/km ²	36.5%	6.9%	19 220 €/an	1 601 €/m ²
Saint-Florent-sur-Auzonnet (1 avis)	1 218	9 km ²	135 h/km ²	38.3%	8.5%	18 680 €/an	1 523 €/m ²
Lamelouze	139	8 km ²	17 h/km ²	37.4%	2.9%	18 120 €/an	1 232 €/m ²
La Vernarède	364	5 km ²	73 h/km ²	37.1%	9.1%	18 680 €/an	813 €/m ²
Saint-Julien-des-Points	121	3 km ²	40 h/km ²	35.5%	2.5%	20 850 €/an	2 319 €/m ²
Saint-Paul-la-Coste	324	19 km ²	17 h/km ²	42.6%	7.1%	20 330 €/an	2 185 €/m ²
Saint-Julien-les-Rosiers	3 533	14 km ²	252 h/km ²	43.3%	5.7%	21 770 €/an	1 822 €/m ²
Cendras (1 avis)	1 599	12 km ²	133 h/km ²	37.5%	9.6%	18 630 €/an	1 541 €/m ²

Avis sur la ville de La Grand-Combe



Moyenne par critère



Villes autour de La Grand-Combe

Ville	Note globale	Sécurité	Éducation	Sport Loisir	Environnement	Vie pratique
Les Salles-du-Gardon (1 avis)	2.0	4.0	1.0	0.0	2.0	3.0
Laval-Pradel (2 avis)	3.2	3.0	3.0	3.0	3.5	3.5
Branoux-les-Taillades	-	-	-	-	-	-
Soustelle	-	-	-	-	-	-
Le Martinet (2 avis)	3.4	4.0	3.5	2.5	4.0	3.0
Portes	-	-	-	-	-	-
Sainte-Cécile-d'Andorge	-	-	-	-	-	-
Saint-Martin-de-Valgalgues (5 avis)	3.4	3.6	3.6	3.2	3.4	3.2
Saint-Florent-sur-Auzonnet (1 avis)	3.6	5.0	3.0	2.0	5.0	3.0
Lamelouze	-	-	-	-	-	-
La Vernarède	-	-	-	-	-	-
Saint-Julien-des-Points	-	-	-	-	-	-
Saint-Paul-la-Coste	-	-	-	-	-	-
Saint-Julien-les-Rosiers	-	-	-	-	-	-
Cendras (1 avis)	4.2	4.0	4.0	5.0	5.0	3.0



Vous aimez votre ville ? Notez-la !

Et faites-nous part de vos remarques constructives



Avec

BIEN dans
ma **VILLE** 