



Version web

# Ville de Grand-Camp

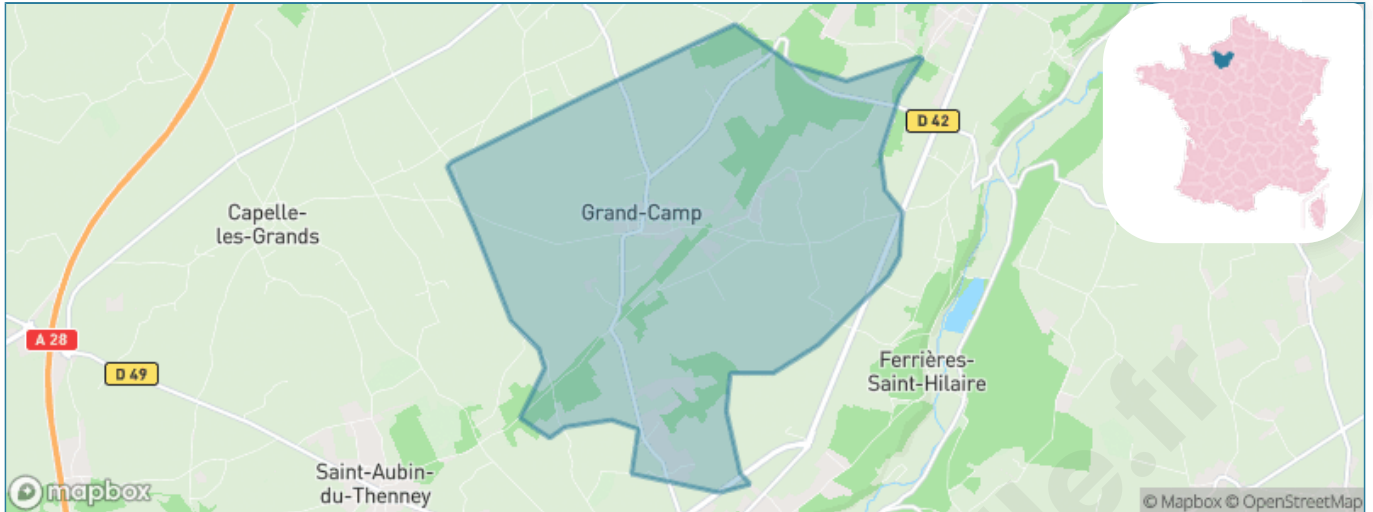
Présenté par

**BIEN** dans  
ma **VILLE** 

# Sommaire

Situation géographique .....	3
Statistiques sur la population .....	4
Evolution du nombre d'habitants .....	4
Tranche d'âge .....	5
0-14 ans .....	5
15-29 ans .....	5
30-44 ans .....	5
45-59 ans .....	5
60-74 ans .....	5
75-89 ans .....	5
90 ans et + .....	5
Activité professionnelle .....	5
Agriculteurs .....	5
Artisans, Commerçants .....	5
Cadres et sup. ....	5
Professions intermédiaires .....	5
Employé .....	5
Ouvrier .....	5
Retraité .....	5
Autres .....	5
Niveau de diplôme .....	6
Sans diplôme ou CEP .....	6
Brevet, BEPC, DNB .....	6
CAP-BEP ou équivalent .....	6
BAC ou équivalent .....	6
BAC+2 .....	6
BAC+3 ou +4 .....	6
BAC+5 ou plus .....	6
Composition des ménages .....	6
Couple sans enfant .....	6
Couple avec enfant(s) .....	6
Famille monoparentale .....	6
Colocation / Autre .....	6
Personnes seules .....	6
Profils électoraux .....	7
Premier tour .....	7
Sécurité .....	8
Evolution du nombre d'infractions .....	8
Pour comparer .....	9
Services à la population .....	10
Commerce .....	10
Éducation .....	10
Villes autour de Grand-Camp .....	11

# Situation géographique



## i Informations clés

- **Région** : Normandie
- **Département** : Eure
- **Code postal** : 27270
- **Superficie** : 14 km<sup>2</sup>



# Statistiques sur la population



Nombre d'habitants

**452**



Age moyen

**44 ans**



Pop active

**48.9%**



Taux chômage

**8.1%**



Pop densité

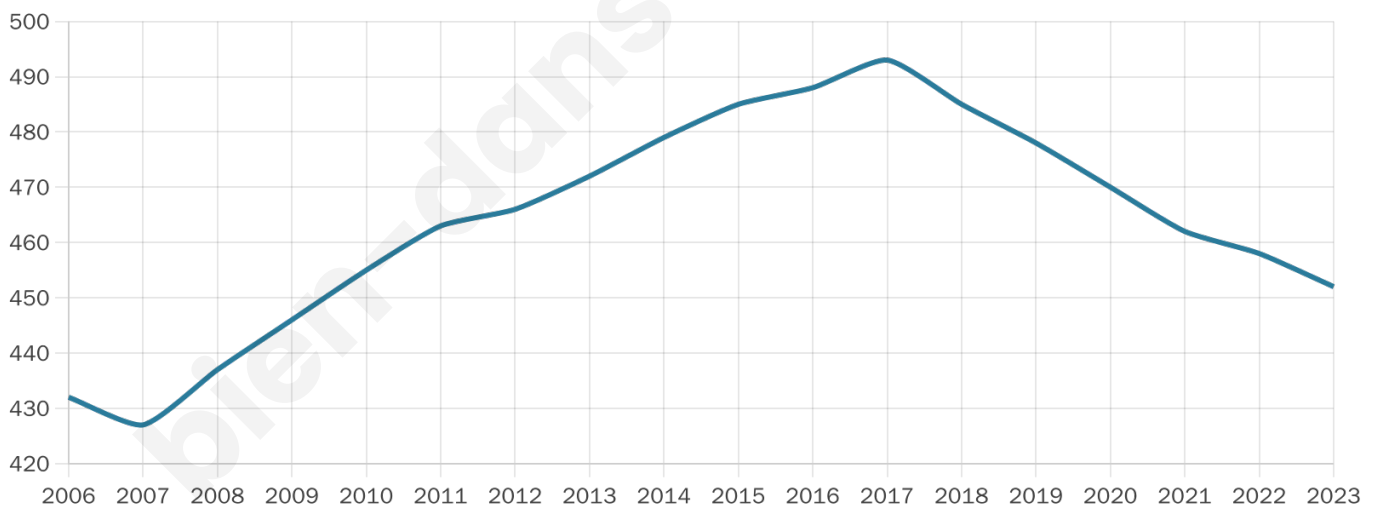
**32 h/km<sup>2</sup>**



Revenu moyen

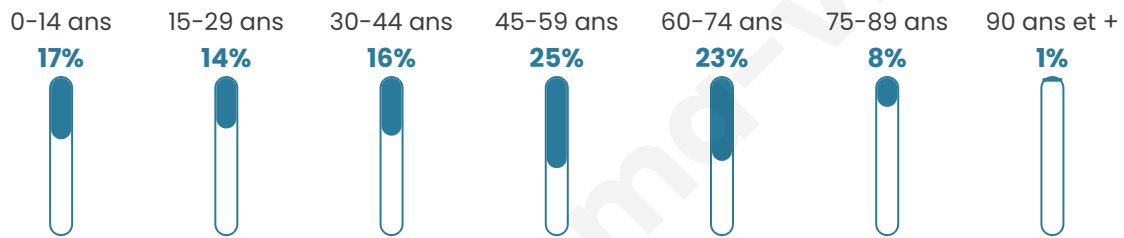
**22 350 €/an**

## Evolution du nombre d'habitants

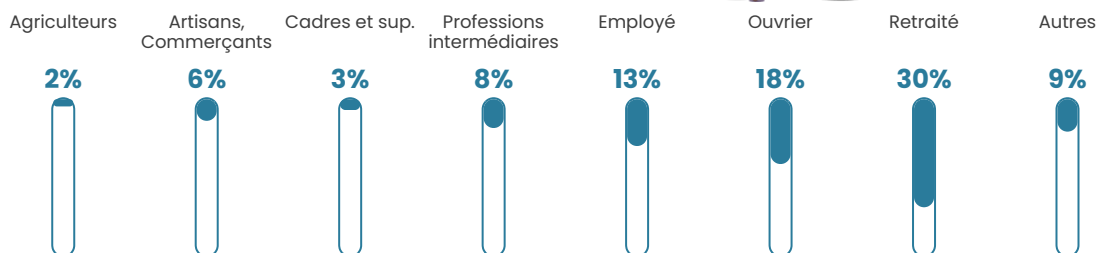


Sources : Institut national de la statistique et des études économiques (insee) selon Les dernières parutions officielles de 2024 portant sur les années 2020, 2021 et 2022.


## Tranche d'âge



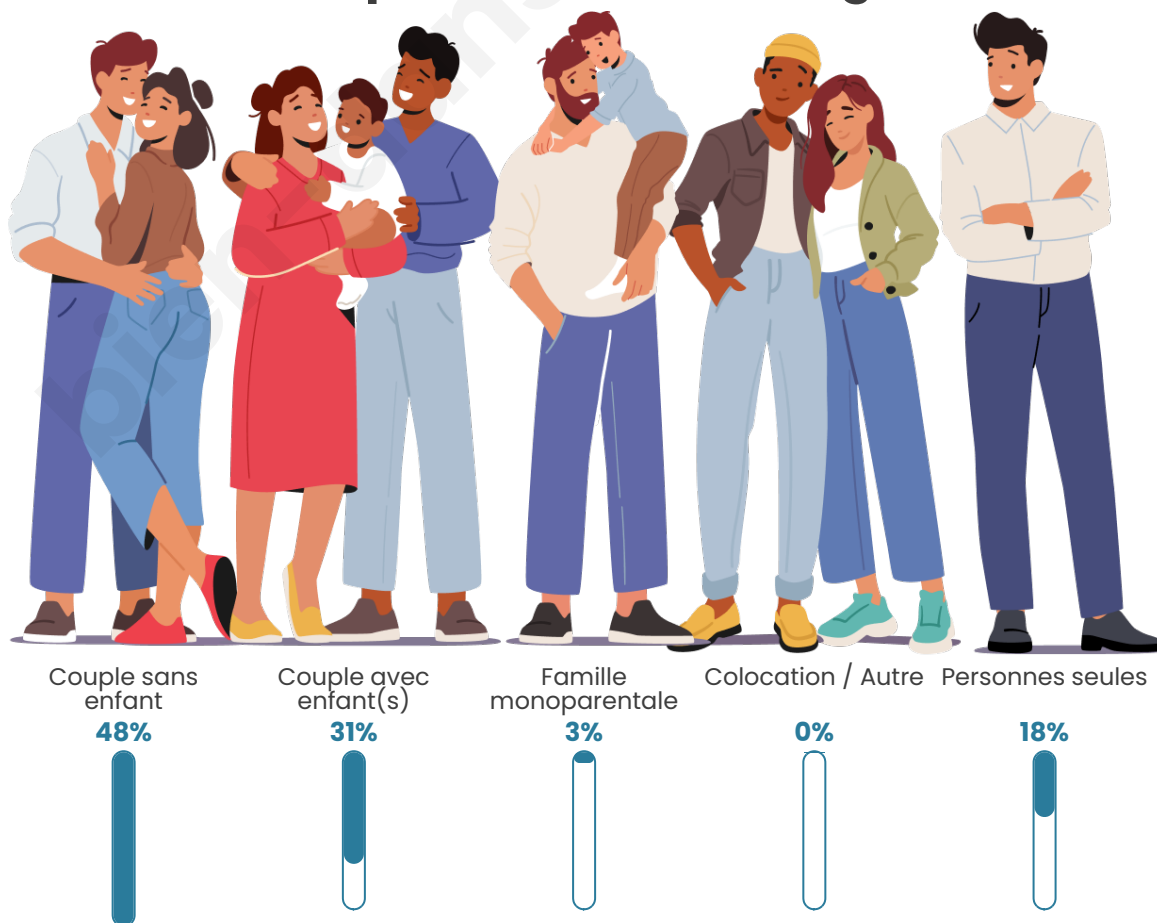
## Activité professionnelle



## Niveau de diplôme















## Composition des ménages



# Profils électoraux

## Premier tour

	Marine LE PEN	36.33 %
	Emmanuel MACRON	25.67 %
	Jean-Luc MÉLENCHON	13.00 %
	Éric ZEMMOUR	6.33 %
	Valérie PÉCRESE	6.00 %
	Nicolas DUPONT-AIGNAN	4.33 %
	Yannick JADOT	3.33 %
	Anne HIDALGO	1.67 %
	Fabien ROUSSEL	1.33 %
	Nathalie ARTHAUD	1.00 %
	Jean LASSALLE	1.00 %
	Philippe POUTOU	0.00 %



### 348 inscrits

Participation : 86.49%

Votes blancs : 0.33%

Votes nuls : 0.00%

## Second tour

	Emmanuel MACRON	44,64 %
	Marine LE PEN	55,36 %

### 349 inscrits

Participation : 87.39%

Votes blancs : 6.23%

Votes nuls : 1.97%

# Sécurité



Agressions physiques / sexuelles

0



Cambriolages

0



Vols / dégradations

0



Stupéfiants

0

## Evolution du nombre d'infractions



## Pour comparer

(en proportion du nombre d'habitants)



Sources : Bases statistiques communale, départementale et régionale de la délinquance enregistrée par la police et la gendarmerie nationales selon les dernières parutions officielles de 2025 portant sur l'année 2024 ([data.gouv](https://data.gouv.fr)).

Agressions physiques / sexuelles : Violences sexuelles, coups et blessures volontaires intrafamiliaux, coups et blessures volontaires, autres coups, blessures volontaires et vols violents sans arme.

Cambriolages : Cambriolages de logements.

Vols : Vols avec armes, vols d'accessoires sur véhicules, vols dans les véhicules, vols de véhicules, vols sans violence contre des personnes, destructions, dégradations volontaires et escroqueries.

Stupéfiants : Trafic de stupéfiants dont (AFD) et usage de stupéfiants.

# Services à la population



## Commerce

Hypermarché	X <a href="#">Bernay</a> 7km
Supermarché	X <a href="#">Broglie</a> 4km
Superette	X <a href="#">Broglie</a> 4km
Boulangerie	X <a href="#">Broglie</a> 4km
Boucherie	X <a href="#">Bernay</a> 5km
Restaurant	X <a href="#">Treis-Sants-en-Ouche</a> 3km
Garage	1
Station-service	X <a href="#">Bernay</a> 8km
Banque	X <a href="#">Broglie</a> 4km
La poste	X <a href="#">Broglie</a> 4km
Coiffeur	1
Tabac	X <a href="#">Bernay</a> 6km
Bars / discothèque	X <a href="#">Broglie</a> 4km
Bibliothèque	X <a href="#">Bernay</a> 7km
Cinéma	X <a href="#">Bernay</a> 7km
Vétérinaire	X <a href="#">Broglie</a> 4km



## Santé

Pharmacie	X <a href="#">Broglie</a> 4km
Hôpital	X <a href="#">Bernay</a> 7km
Laboratoire d'analyses médicales	X <a href="#">Bernay</a> 7km
Etablissement pour handicapé	X <a href="#">Bernay</a> 7km
EHPA	X <a href="#">Bernay</a> 7km
Médecin	X <a href="#">Broglie</a> 4km
Dentiste	X <a href="#">Bernay</a> 7km
Chirurgien	X <a href="#">Orbec</a> 9km
Dermatologue	X <a href="#">Lisieux</a> 24km
Anesthésiste	X <a href="#">Saint-Pierre-en-Auge</a> 40km
Gastro-entérologue	X <a href="#">Bernay</a> 7km
Gynécologue	X <a href="#">Lisieux</a> 25km
Cancérologue	X <a href="#">Le Havre</a> 57km
Neurologue	X <a href="#">L'Aigle</a> 32km
Ophthalmologue	X <a href="#">Bernay</a> 7km
ORL	X <a href="#">Beaumont-le-Roger</a> 19km
Cardiologue	X <a href="#">Castillon-en-Auge</a> 31km
Pédiatre	X <a href="#">Bernay</a> 7km
Pneumologue	X <a href="#">Lisieux</a> 23km
Psychologue	X <a href="#">Lisieux</a> 24km
Radiologue	X <a href="#">Bernay</a> 8km
Rhumatologue	X <a href="#">Elbeuf</a> 44km
Sage-femme	X <a href="#">Bernay</a> 7km



## Éducation

Crèche	X <a href="#">Broglie</a> 4km
Ecole maternelle Public	X <a href="#">Bernay</a> 6km
Ecole maternelle Privé	X <a href="#">Morainville-Jouveaux</a> 20km
Ecole primaire Public	1
Ecole primaire Privé	X <a href="#">Bernay</a> 7km
Collège Public	X <a href="#">Broglie</a> 5km
Collège Privé	X <a href="#">Bernay</a> 7km
Lycée Public	X <a href="#">Bernay</a> 7km
Lycée Privé	X <a href="#">Bernay</a> 8km

Sources : Base Sirene des entreprises et de leurs établissements selon les dernières parutions officielles de 2025 portant sur l'année 2024 ([data.gouv](#)). Liste, localisation et tarifs des professionnels de santé selon les dernières parutions officielles de 2025 portant sur l'année 2024 ([opendatasoft](#)) et FINISS Extraction du Fichier des établissements selon les dernières parutions officielles de 2025 portant sur l'année 2024 ([data.gouv](#)). Adresse et géolocalisation des établissements d'enseignement du premier et second degrés selon les dernières parutions officielles de 2025 portant sur l'année 2024 ([data.education.gouv](#))

## Villes autour de Grand-Camp

Ville	Habitants	Superficie	Pop densité	Pop active	Taux chômage	Revenu moyen	Prix immobilier
Saint-Pierre-de-Coutances	387	4 km <sup>2</sup>	97 h/km <sup>2</sup>	43.4%	2.3%	22 600 €/an	1 806 €/m <sup>2</sup>
Ferrières-Saint-Hilaire	430	9 km <sup>2</sup>	48 h/km <sup>2</sup>	40.2%	5.1%	24 410 €/an	1 639 €/m <sup>2</sup>
Broglie	1 056	8 km <sup>2</sup>	132 h/km <sup>2</sup>	38.8%	7.3%	19 590 €/an	1 378 €/m <sup>2</sup>
Saint-Victor-de-Chrétienville	449	5 km <sup>2</sup>	90 h/km <sup>2</sup>	50.6%	4.5%	23 930 €/an	1 496 €/m <sup>2</sup>
Saint-Aubin-du-Thenney	346	14 km <sup>2</sup>	25 h/km <sup>2</sup>	45.7%	4.3%	22 920 €/an	1 153 €/m <sup>2</sup>
Capelle-les-Grands	434	13 km <sup>2</sup>	33 h/km <sup>2</sup>	43.1%	3.2%	22 200 €/an	1 397 €/m <sup>2</sup>
Caorches-Saint-Nicolas	601	11 km <sup>2</sup>	55 h/km <sup>2</sup>	47.3%	2.5%	24 400 €/an	1 360 €/m <sup>2</sup>
Plainville	204	6 km <sup>2</sup>	34 h/km <sup>2</sup>	50%	4.4%	23 810 €/an	1 653 €/m <sup>2</sup>
Saint-Jean-du-Thenney	210	8 km <sup>2</sup>	26 h/km <sup>2</sup>	45.2%	1.9%	20 820 €/an	1 663 €/m <sup>2</sup>
Treis-Sants-en-Ouche	1 321	30 km <sup>2</sup>	44 h/km <sup>2</sup>	41.6%	3.9%	23 850 €/an	1 504 €/m <sup>2</sup>
Saint-Mards-de-Fresne	347	13 km <sup>2</sup>	27 h/km <sup>2</sup>	50.1%	2.3%	23 950 €/an	1 209 €/m <sup>2</sup>
Saint-Martin-du-Tilleul	243	5 km <sup>2</sup>	49 h/km <sup>2</sup>	49.8%	4.1%	25 390 €/an	NC
Saint-Vincent-du-Boulay	366	6 km <sup>2</sup>	61 h/km <sup>2</sup>	51.4%	3%	23 630 €/an	1 457 €/m <sup>2</sup>
Chamblac (1 avis)	353	20 km <sup>2</sup>	18 h/km <sup>2</sup>	47.9%	5.4%	21 600 €/an	1 197 €/m <sup>2</sup>
Saint-Germain-la-Campagne (1 avis)	845	22 km <sup>2</sup>	38 h/km <sup>2</sup>	49%	5.8%	20 600 €/an	1 255 €/m <sup>2</sup>

bien-dans-ma-ville.fr



# Vous aimez votre ville ? Notez-la !

Et faites-nous part de vos remarques constructives



Avec

**BIEN** dans ma **VILLE** 