



Version web

# Ville de Grand-Brassac

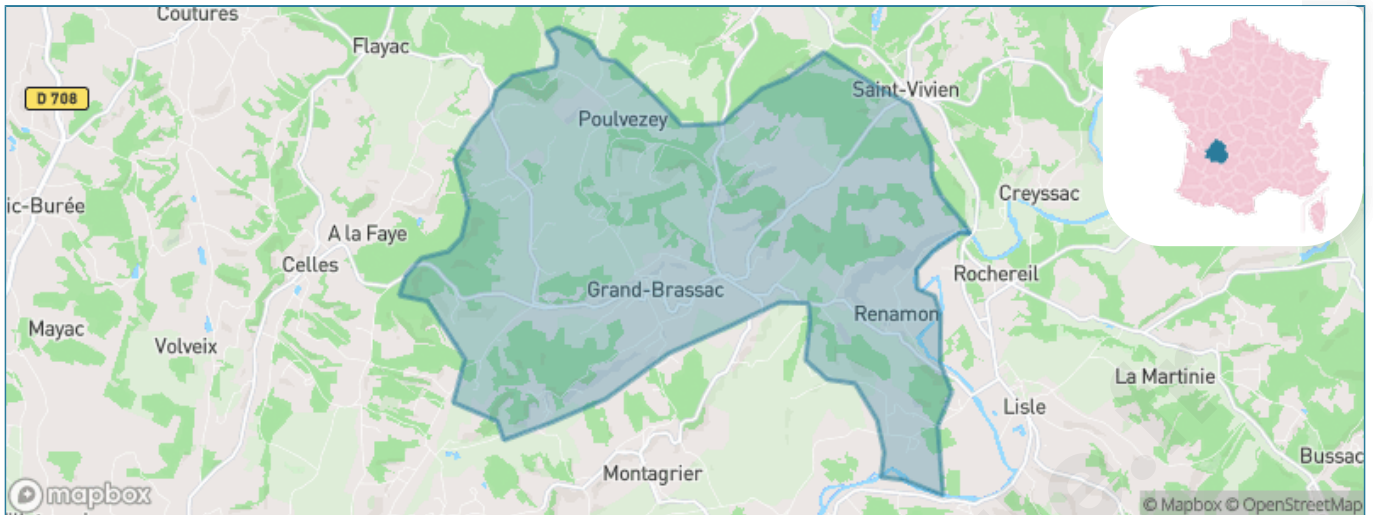
Présenté par



# Sommaire

Situation géographique .....	3
Statistiques sur la population .....	4
Evolution du nombre d'habitants .....	4
Tranche d'âge .....	5
0-14 ans .....	5
15-29 ans .....	5
30-44 ans .....	5
45-59 ans .....	5
60-74 ans .....	5
75-89 ans .....	5
90 ans et + .....	5
Activité professionnelle .....	5
Agriculteurs .....	5
Artisans, Commerçants .....	5
Cadres et sup. ....	5
Professions intermédiaires .....	5
Employé .....	5
Ouvrier .....	5
Retraité .....	5
Autres .....	5
Niveau de diplôme .....	6
Sans diplôme ou CEP .....	6
Brevet, BEPC, DNB .....	6
CAP-BEP ou équivalent .....	6
BAC ou équivalent .....	6
BAC+2 .....	6
BAC+3 ou +4 .....	6
BAC+5 ou plus .....	6
Composition des ménages .....	6
Couple sans enfant .....	6
Couple avec enfant(s) .....	6
Famille monoparentale .....	6
Colocation / Autre .....	6
Personnes seules .....	6
Profils électoraux .....	7
Premier tour .....	7
Sécurité .....	8
Evolution du nombre d'infractions .....	8
Pour comparer .....	9
Services à la population .....	10
Commerce .....	10
Éducation .....	10
Villes autour de Grand-Brassac .....	12

# Situation géographique



## i Informations clés

- **Région** : Nouvelle-Aquitaine
- **Département** : Dordogne
- **Code postal** : 24350
- **Superficie** : 31 km<sup>2</sup>



# Statistiques sur la population



Nombre d'habitants

**555**



Age moyen

**47 ans**



Pop active

**40%**



Taux chômage

**10.5%**



Pop densité

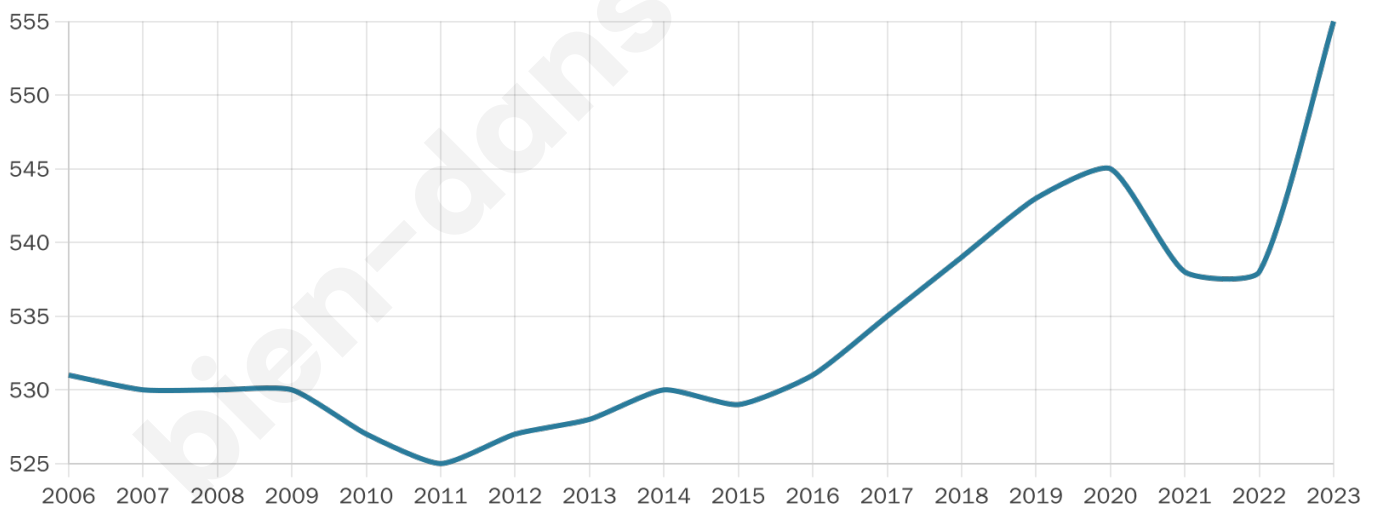
**18 h/km<sup>2</sup>**



Revenu moyen

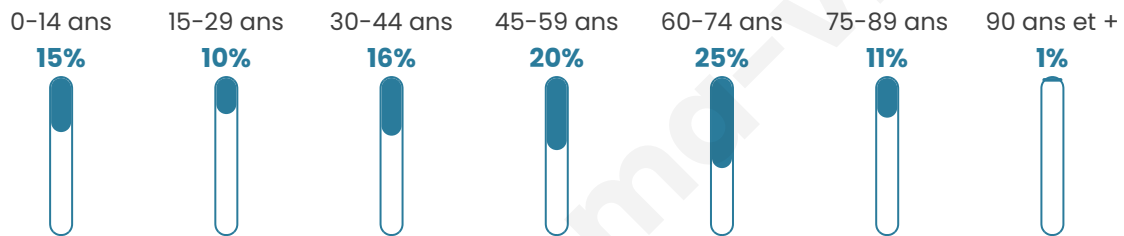
**21 330 €/an**

## Evolution du nombre d'habitants

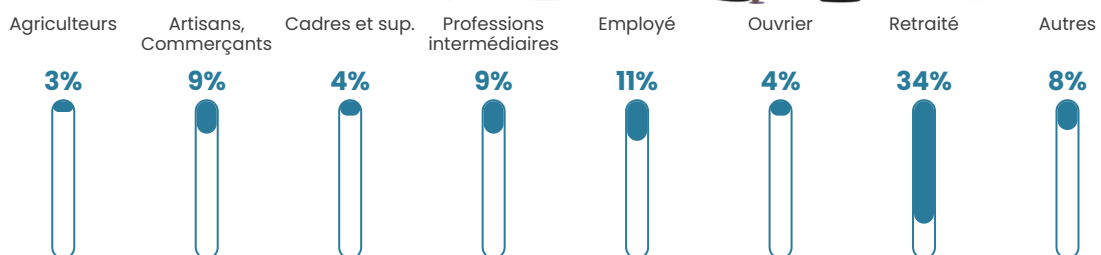


Sources : Institut national de la statistique et des études économiques (insee) selon Les dernières parutions officielles de 2024 portant sur les années 2020, 2021 et 2022.


## Tranche d'âge




## Activité professionnelle



## Niveau de diplôme















## Composition des ménages





# Profils électoraux

## Premier tour

	Jean-Luc MÉLENCHON	29.39 %
	Marine LE PEN	22.77 %
	Emmanuel MACRON	19.31 %
	Jean LASSALLE	7.49 %
	Éric ZEMMOUR	5.48 %
	Nicolas DUPONT- AIGNAN	4.61 %
	Valérie PÉCRESSÉ	2.59 %
	Fabien ROUSSEL	2.31 %
	Anne HIDALGO	2.31 %
	Yannick JADOT	2.02 %
	Philippe POUTOU	1.73 %
	Nathalie ARTHAUD	0.00 %

## Second tour

	Emmanuel MACRON	51,49 %
	Marine LE PEN	48,51 %

### 443 inscrits

Participation : 79.46%

Votes blancs : 1.14%

Votes nuls : 12.78%

### 443 inscrits

Participation : 82.62%

Votes blancs : 0.55%

Votes nuls : 4.64%

# Sécurité



Agressions physiques / sexuelles

0



Cambriolages

0



Vols / dégradations

0



Stupéfiants

0

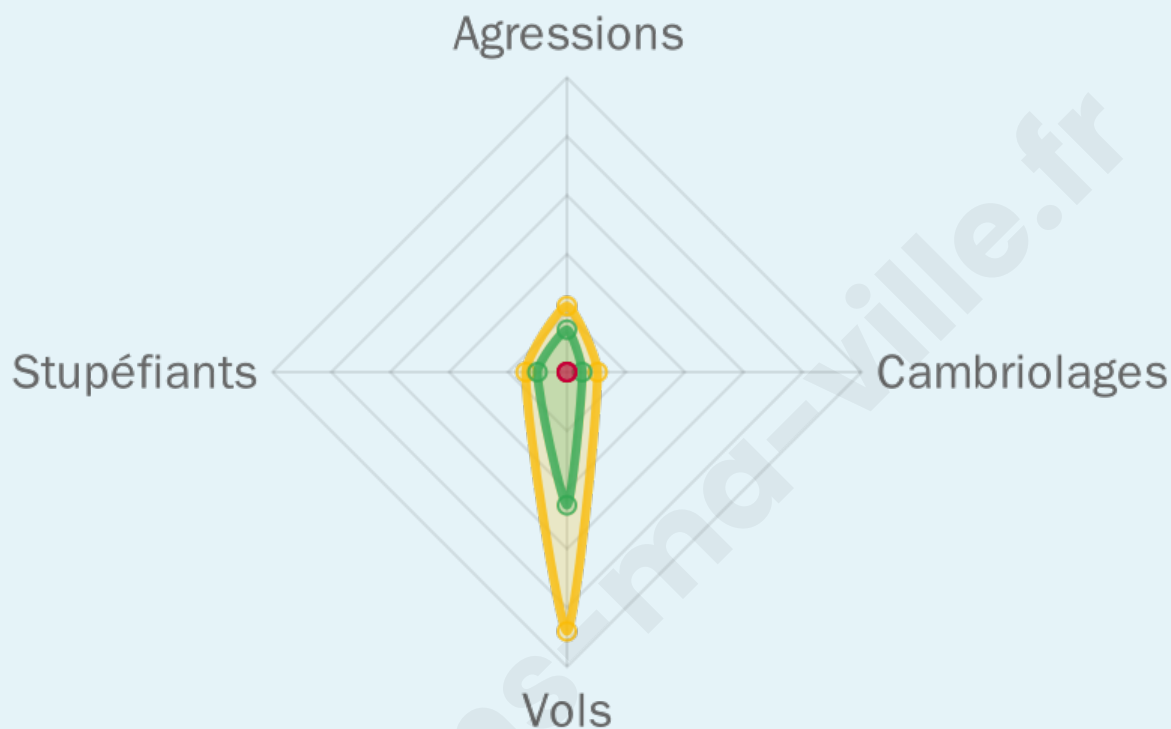
## Evolution du nombre d'infractions



## Pour comparer

(en proportion du nombre d'habitants)

■ Ville ■ Département ■ Région



Sources : Bases statistiques communale, départementale et régionale de la délinquance enregistrée par la police et la gendarmerie nationales selon les dernières parutions officielles de 2025 portant sur l'année 2024 ([data.gouv](https://data.gouv.fr)).

Agresions physiques / sexuelles : Violences sexuelles, coups et blessures volontaires intrafamiliaux, coups et blessures volontaires, autres coups, blessures volontaires et vols violents sans arme.

Cambriolages : Cambriolages de logements.

Vols : Vols avec armes, vols d'accessoires sur véhicules, vols dans les véhicules, vols de véhicules, vols sans violence contre des personnes, destructions, dégradations volontaires et escroqueries.

Stupéfiants : Trafic de stupéfiants dont (AFD) et usage de stupéfiants.

# Services à la population



## Commerce

Hypermarché	X <u>Ribérac</u> 11km
Supermarché	X <u>Tocane-Saint-Apre</u> 3km
Superette	X <u>Tocane-Saint-Apre</u> 3km
Boulangerie	1
Boucherie	X <u>Tocane-Saint-Apre</u> 3km
Restaurant	2
Garage	X <u>Tocane-Saint-Apre</u> 3km
Station-service	X <u>Tocane-Saint-Apre</u> 4km
Banque	X <u>Tocane-Saint-Apre</u> 3km
La poste	X <u>Douchapt</u> 5km
Coiffeur	X <u>Tocane-Saint-Apre</u> 3km
Tabac	X <u>Lisle</u> 5km
Bars / discothèque	2
Bibliothèque	X <u>Chancelade</u> 17km
Cinéma	X <u>Ribérac</u> 12km
Vétérinaire	X <u>Tocane-Saint-Apre</u> 3km



## Santé

Pharmacie	X <u>Tocane-Saint-Apre</u> 3km
Hôpital	X <u>Périgueux</u> 21km
Laboratoire d'analyses médicales	X <u>Ribérac</u> 12km
Etablissement pour handicapé	X <u>Bourdeilles</u> 9km
EHPA	X <u>Tocane-Saint-Apre</u> 3km
Médecin	X <u>Montagrier</u> 2km
Dentiste	X <u>Tocane-Saint-Apre</u> 3km
Chirurgien	X <u>Périgueux</u> 21km
Dermatologue	X <u>Périgueux</u> 21km
Anesthésiste	X <u>Périgueux</u> 22km
Gastro-entérologue	X <u>Périgueux</u> 22km
Gynécologue	X <u>Périgueux</u> 20km
Cancérologue	X <u>Périgueux</u> 22km
Neurologue	X <u>Périgueux</u> 21km
Ophthalmologue	X <u>Périgueux</u> 21km
ORL	X <u>Périgueux</u> 22km
Cardiologue	X <u>Périgueux</u> 21km
Pédiatre	X <u>Trélissac</u> 22km
Pneumologue	X <u>Périgueux</u> 21km
Psychologue	X <u>Ribérac</u> 12km
Radiologue	X <u>Ribérac</u> 12km
Rhumatologue	X <u>Bergerac</u> 48km
Sage-femme	X <u>Lisle</u> 5km



## Éducation

Crèche	X <u>Saint-Méard-de-Drôme</u> 4km
Ecole maternelle Public	1
Ecole maternelle Privé	X <u>Marsac</u> 58km
Ecole primaire Public	X <u>Montagrier</u> 2km
Ecole primaire Privé	X <u>Ribérac</u> 12km
Collège Public	X <u>Tocane-Saint-Apre</u> 4km
Collège Privé	X <u>Ribérac</u> 12km
Lycée Public	X <u>Ribérac</u> 12km
Lycée Privé	X <u>Périgueux</u> 22km

Sources : Base Sirene des entreprises et de leurs établissements selon les dernières parutions officielles de 2025 portant sur l'année 2024 ([data.gouv](#)). Liste, localisation et tarifs des professionnels de santé selon les dernières parutions officielles de 2025 portant sur l'année 2024 ([opendatasoft](#)) et FINESS Extraction du Fichier des établissements selon les dernières parutions officielles de 2025 portant sur l'année 2024 ([data.gouv](#)). Adresse et géolocalisation des établissements d'enseignement du premier et second degrés selon les dernières parutions officielles de 2025 portant sur l'année 2024 ([data.education.gouv](#))

bien-dans-ma-ville.fr

## Villes autour de Grand-Brassac

Ville	Habitants	Superficie	Pop densité	Pop active	Taux chômage	Revenu moyen	Prix immobilier
Montagnier	511	14 km <sup>2</sup>	37 h/km <sup>2</sup>	40.5%	3.7%	20 300 €/an	1 700 €/m <sup>2</sup>
Tocane-Saint-Apre (1 avis)	1 742	32 km <sup>2</sup>	54 h/km <sup>2</sup>	41.3%	4.6%	21 440 €/an	968 €/m <sup>2</sup>
Saint-Victor	213	5 km <sup>2</sup>	43 h/km <sup>2</sup>	35.2%	2.8%	24 040 €/an	1 041 €/m <sup>2</sup>
Lisle (1 avis)	924	18 km <sup>2</sup>	51 h/km <sup>2</sup>	34.1%	4.1%	20 020 €/an	1 078 €/m <sup>2</sup>
Celles	619	27 km <sup>2</sup>	23 h/km <sup>2</sup>	38.4%	3.4%	21 640 €/an	1 012 €/m <sup>2</sup>
Creyssac	104	4 km <sup>2</sup>	26 h/km <sup>2</sup>	49%	6.7%	NC	982 €/m <sup>2</sup>
Chapdeuil	142	7 km <sup>2</sup>	20 h/km <sup>2</sup>	44.4%	6.3%	23 390 €/an	1 254 €/m <sup>2</sup>
Saint-Just	142	11 km <sup>2</sup>	13 h/km <sup>2</sup>	39.4%	6.3%	16 450 €/an	1 477 €/m <sup>2</sup>
Saint-Méard-de-Drôme	485	9 km <sup>2</sup>	54 h/km <sup>2</sup>	41%	5.4%	20 450 €/an	1 395 €/m <sup>2</sup>
Bourg-des-Maisons	73	9 km <sup>2</sup>	8 h/km <sup>2</sup>	46.6%	2.7%	NC	916 €/m <sup>2</sup>
Douchapt	353	8 km <sup>2</sup>	44 h/km <sup>2</sup>	45%	4.2%	20 310 €/an	1 923 €/m <sup>2</sup>
Saint-Pardoux-de-Drôme	191	8 km <sup>2</sup>	24 h/km <sup>2</sup>	41.4%	5.8%	20 250 €/an	1 405 €/m <sup>2</sup>
Paussac-et-Saint-Vivien	444	22 km <sup>2</sup>	20 h/km <sup>2</sup>	42.1%	2%	21 090 €/an	1 660 €/m <sup>2</sup>
Coutures (1 avis)	199	8 km <sup>2</sup>	25 h/km <sup>2</sup>	38.2%	4.5%	21 550 €/an	1 121 €/m <sup>2</sup>
Villetoureix (1 avis)	891	16 km <sup>2</sup>	56 h/km <sup>2</sup>	42.1%	4.5%	20 950 €/an	1 358 €/m <sup>2</sup>

bien-dans-ma-ville.fr



# **Vous aimez votre ville ? Notez-la !**

Et faites-nous part de vos remarques constructives



Avec

**BIEN** dans ma **VILLE** 