



Version web

Ville de Grammont

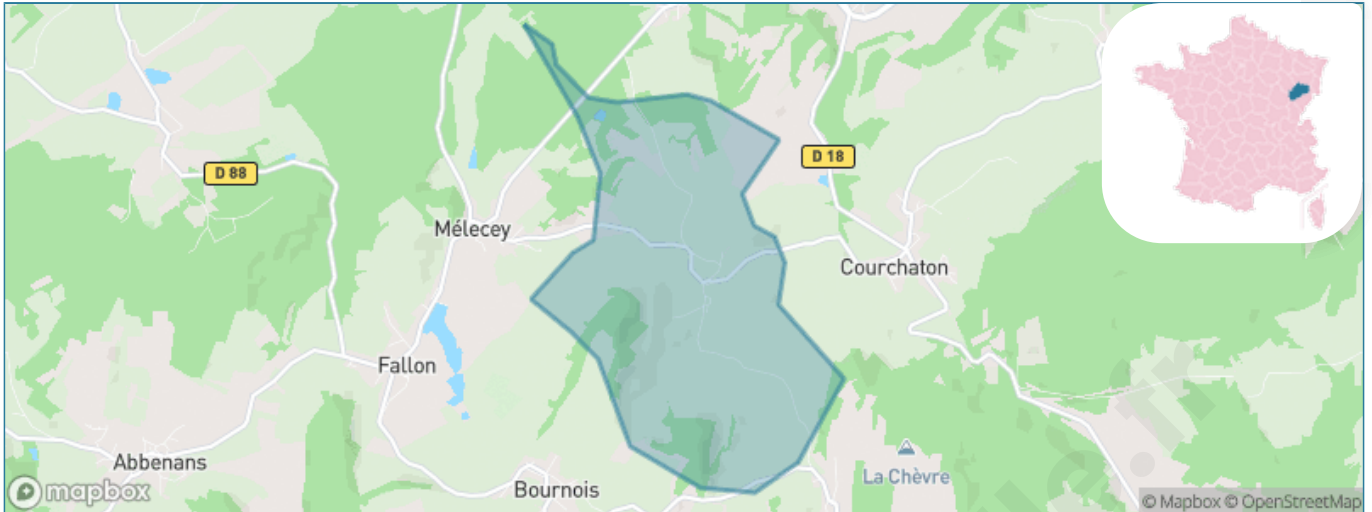
Présenté par

BIEN dans
ma **VILLE** 

Sommaire

Situation géographique	3
Statistiques sur la population	4
Evolution du nombre d'habitants	4
Tranche d'âge	5
0-14 ans	5
15-29 ans	5
30-44 ans	5
45-59 ans	5
60-74 ans	5
75-89 ans	5
90 ans et +	5
Activité professionnelle	5
Agriculteurs	5
Artisans, Commerçants	5
Cadres et sup.	5
Professions intermédiaires	5
Employé	5
Ouvrier	5
Retraité	5
Autres	5
Niveau de diplôme	6
Sans diplôme ou CEP	6
Brevet, BEPC, DNB	6
CAP-BEP ou équivalent	6
BAC ou équivalent	6
BAC+2	6
BAC+3 ou +4	6
BAC+5 ou plus	6
Composition des ménages	6
Couple sans enfant	6
Couple avec enfant(s)	6
Famille monoparentale	6
Colocation / Autre	6
Personnes seules	6
Profils électoraux	7
Premier tour	7
Sécurité	8
Evolution du nombre d'infractions	8
Pour comparer	9
Services à la population	10
Commerce	10
Éducation	10
Villes autour de Grammont	12

Situation géographique



i Informations clés

- **Région** : Bourgogne-Franche-Comté
- **Département** : Haute-Saône
- **Code postal** : 70110
- **Superficie** : 5 km²

RÉGION
BOURGOGNE
FRANCHE
COMTE



Statistiques sur la population



Nombre d'habitants

67



Age moyen

40 ans



Pop active

46.3%



Taux chômage

12.8%



Pop densité

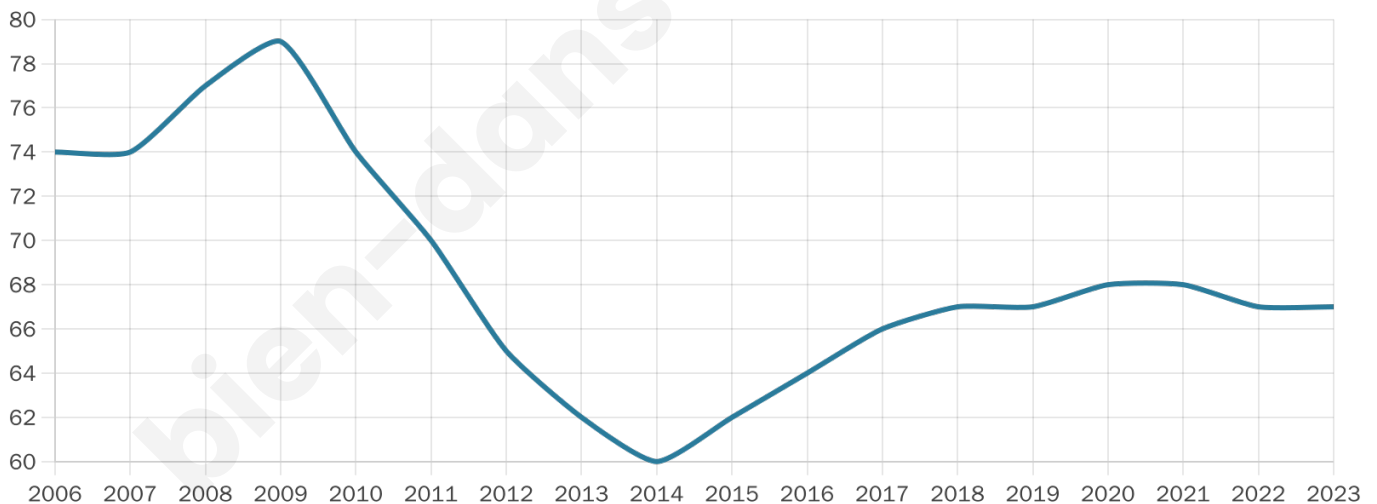
13 h/km²



Revenu moyen

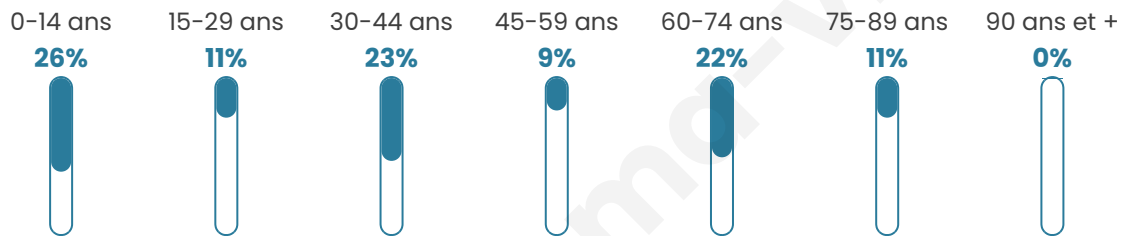
NC

Evolution du nombre d'habitants

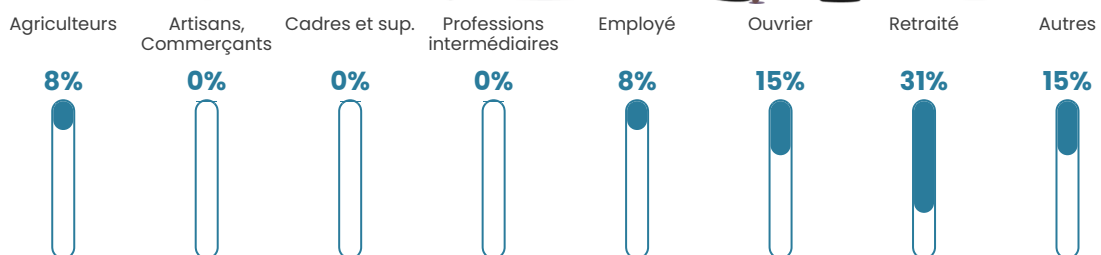


Sources : Institut national de la statistique et des études économiques (insee) selon Les dernières parutions officielles de 2024 portant sur les années 2020, 2021 et 2022.

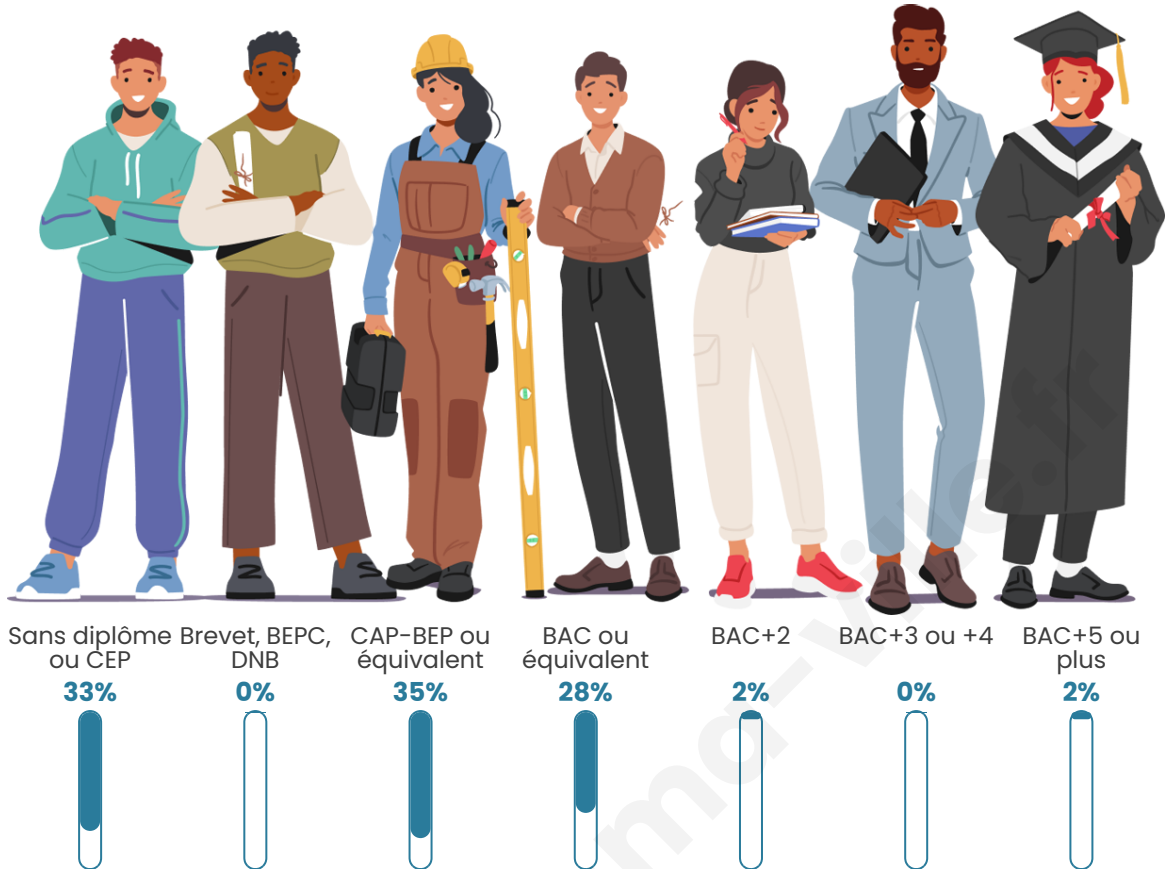
Tranche d'âge



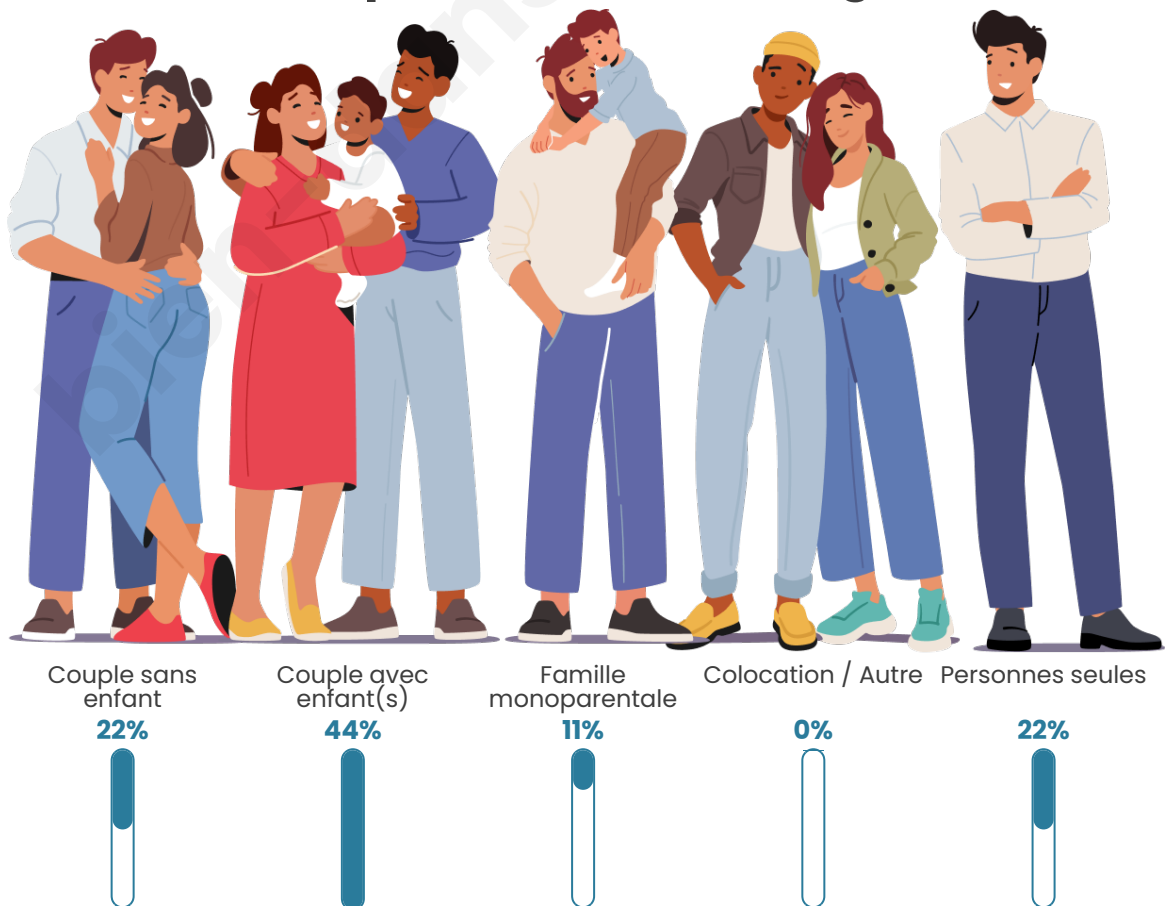
Activité professionnelle



Niveau de diplôme



Composition des ménages



Profils électoraux



Premier tour

	Marine LE PEN	34.21 %
	Emmanuel MACRON	21.05 %
	Éric ZEMMOUR	15.79 %
	Jean-Luc MÉLENCHON	10.53 %
	Jean LASSALLE	5.26 %
	Yannick JADOT	5.26 %
	Fabien ROUSSEL	2.63 %
	Valérie PÉCRESSE	2.63 %
	Nicolas DUPONT-AIGNAN	2.63 %
	Nathalie ARTHAUD	0.00 %
	Anne HIDALGO	0.00 %
	Philippe POUTOU	0.00 %

56 inscrits

Participation : 73.21%
Votes blancs : 0.00%
Votes nuls : 7.32%

Second tour

	Emmanuel MACRON	35 %
	Marine LE PEN	65 %

56 inscrits

Participation : 85.71%
Votes blancs : 4.17%
Votes nuls : 12.5%

Sécurité



Agressions physiques / sexuelles

0



Cambriolages

0



Vols / dégradations

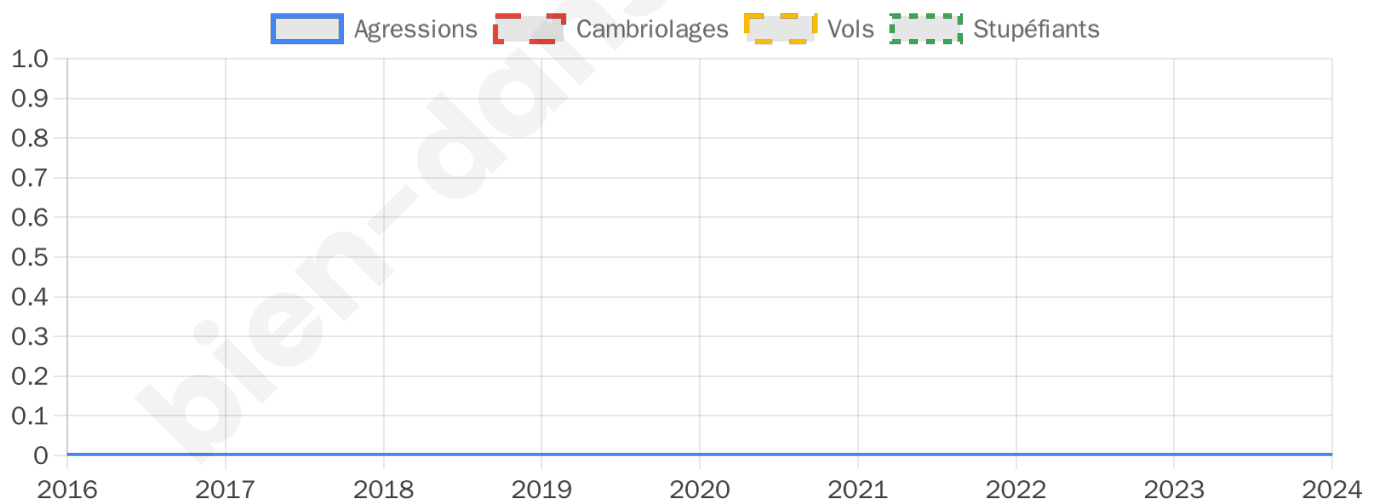
0



Stupéfiants

0

Evolution du nombre d'infractions



Pour comparer

(en proportion du nombre d'habitants)



Sources : Bases statistiques communale, départementale et régionale de la délinquance enregistrée par la police et la gendarmerie nationales selon les dernières parutions officielles de 2025 portant sur l'année 2024 ([data.gouv](https://data.gouv.fr)).

Agressions physiques / sexuelles : Violences sexuelles, coups et blessures volontaires intrafamiliaux, coups et blessures volontaires, autres coups, blessures volontaires et vols violents sans arme.

Cambriolages : Cambriolages de logements.

Vols : Vols avec armes, vols d'accessoires sur véhicules, vols dans les véhicules, vols de véhicules, vols sans violence contre des personnes, destructions, dégradations volontaires et escroqueries.

Stupéfiants : Trafic de stupéfiants dont (AFD) et usage de stupéfiants.

Services à la population



Commerce

Hypermarché	X <u>L'Isle-sur-le-Doubs</u> 9km
Supermarché	X <u>Villersexel</u> 7km
Superette	X <u>Senargent-Mignafans</u> 5km
Boulangerie	X <u>Courchaton</u> 2km
Boucherie	X <u>Villersexel</u> 7km
Restaurant	X <u>Courchaton</u> 2km
Garage	X <u>Courchaton</u> 2km
Station-service	X <u>Villersexel</u> 7km
Banque	X <u>Villersexel</u> 7km
La poste	X <u>Villers-sur-Saulnot</u> 10km
Coiffeur	X <u>Courchaton</u> 2km
Tabac	X <u>L'Isle-sur-le-Doubs</u> 9km
Bars / discothèque	X <u>Mélecey</u> 2km
Bibliothèque	X <u>Colombier-Fontaine</u> 15km
Cinéma	X <u>L'Isle-sur-le-Doubs</u> 9km
Vétérinaire	X <u>Geney</u> 5km



Santé

Pharmacie	X <u>Villersexel</u> 7km
Hôpital	X <u>Luré</u> 18km
Laboratoire d'analyses médicales	X <u>L'Isle-sur-le-Doubs</u> 9km
Etablissement pour handicapé	X <u>Villersexel</u> 7km
EHPA	X <u>Villersexel</u> 7km
Médecin	X <u>Villersexel</u> 7km
Dentiste	X <u>Montenois</u> 11km
Chirurgien	X <u>Montbéliard</u> 21km
Dermatologue	X <u>Montbéliard</u> 21km
Anesthésiste	X <u>Trévenans</u> 28km
Gastro-entérologue	X <u>Héricourt</u> 19km
Gynécologue	X <u>Montbéliard</u> 20km
Cancérologue	X 0km
Neurologue	X <u>Luré</u> 18km
Ophthalmologue	X <u>Montbéliard</u> 21km
ORL	X <u>Pont-de-Roide-Vermondans</u> 24km
Cardiologue	X <u>Luré</u> 19km
Pédiatre	X <u>Luré</u> 19km
Pneumologue	X <u>Luré</u> 19km
Psychologue	X <u>Héricourt</u> 20km
Radiologue	X <u>Luré</u> 18km
Rhumatologue	X <u>Belfort</u> 30km
Sage-femme	X <u>L'Isle-sur-le-Doubs</u> 9km



Éducation

Crèche	X <u>Villersexel</u> 7km
Ecole maternelle Public	X <u>L'Isle-sur-le-Doubs</u> 9km
Ecole maternelle Privé	X <u>Lutterbach</u> 64km
Ecole primaire Public	X <u>Courchaton</u> 2km
Ecole primaire Privé	X <u>Villersexel</u> 7km
Collège Public	X <u>Villersexel</u> 7km
Collège Privé	X <u>Luré</u> 19km
Lycée Public	X <u>Luré</u> 19km
Lycée Privé	X <u>Villersexel</u> 7km

Sources : Base Sirene des entreprises et de leurs établissements selon les dernières parutions officielles de 2025 portant sur l'année 2024 ([data.gouv](https://data.gouv.fr)). Liste, localisation et tarifs des professionnels de santé selon les dernières parutions officielles de 2025 portant sur l'année 2024 ([opendatasoft](https://opendatasoft.com)) et FINISS Extraction du Fichier des établissements selon les dernières parutions officielles de 2025 portant sur

l'année 2024 ([data.gouv](https://data.gouv.fr)). Adresse et géolocalisation des établissements d'enseignement du premier et second degrés selon les dernières parutions officielles de 2025 portant sur l'année 2024 ([data.education.gouv](https://data.education.gouv.fr))

bien-dans-ma-ville.fr

Villes autour de Grammont

Ville	Habitants	Superficie	Pop densité	Pop active	Taux chômage	Revenu moyen	Prix immobilier
Courchaton	600	13 km ²	46 h/km ²	32.7%	2.5%	21 110 €/an	1 087 €/m ²
Georfans	40	3 km ²	13 h/km ²	47.5%	5%	NC	1 407 €/m ²
Accolans	87	5 km ²	17 h/km ²	43.7%	2.3%	NC	1 151 €/m ²
Bournois	188	10 km ²	19 h/km ²	43.1%	2.7%	18 550 €/an	1 956 €/m ²
Mélecey	137	3 km ²	46 h/km ²	43.8%	5.8%	20 400 €/an	981 €/m ²
Vellechevreux-et-Courbenans	118	9 km ²	13 h/km ²	43.2%	4.2%	22 690 €/an	1 886 €/m ²
Fallon	306	5 km ²	61 h/km ²	37.3%	3.3%	20 740 €/an	1 048 €/m ²
Saint-Ferjeux	78	1 km ²	78 h/km ²	50%	6.4%	NC	1 562 €/m ²
Villargent	117	2 km ²	59 h/km ²	49.6%	5.1%	18 900 €/an	779 €/m ²
Beveuge	87	5 km ²	17 h/km ²	36.8%	5.7%	NC	500 €/m ²
Les Magny	142	11 km ²	13 h/km ²	41.5%	3.5%	24 680 €/an	1 429 €/m ²
Secenans	183	2 km ²	92 h/km ²	49.2%	5.5%	20 320 €/an	1 111 €/m ²
Villers-la-Ville	151	5 km ²	30 h/km ²	51%	2.6%	22 700 €/an	1 753 €/m ²
Geney	125	4 km ²	31 h/km ²	40.8%	3.2%	21 290 €/an	667 €/m ²
Gémonval	81	3 km ²	27 h/km ²	48.1%	2.5%	NC	NC

bien-dans-ma-ville.fr



Vous aimez votre ville ? Notez-la !

Et faites-nous part de vos remarques constructives



Avec

BIEN dans ma **VILLE** 