



Version web

# Ville de Grâce-Uzel

Présenté par

**BIEN** dans  
ma **VILLE** 

# Sommaire

Situation géographique .....	3
Statistiques sur la population .....	4
Evolution du nombre d'habitants .....	4
Tranche d'âge .....	5
0-14 ans .....	5
15-29 ans .....	5
30-44 ans .....	5
45-59 ans .....	5
60-74 ans .....	5
75-89 ans .....	5
90 ans et + .....	5
Activité professionnelle .....	5
Agriculteurs .....	5
Artisans, Commerçants .....	5
Cadres et sup. ....	5
Professions intermédiaires .....	5
Employé .....	5
Ouvrier .....	5
Retraité .....	5
Autres .....	5
Niveau de diplôme .....	6
Sans diplôme ou CEP .....	6
Brevet, BEPC, DNB .....	6
CAP-BEP ou équivalent .....	6
BAC ou équivalent .....	6
BAC+2 .....	6
BAC+3 ou +4 .....	6
BAC+5 ou plus .....	6
Composition des ménages .....	6
Couple sans enfant .....	6
Couple avec enfant(s) .....	6
Famille monoparentale .....	6
Colocation / Autre .....	6
Personnes seules .....	6
Profils électoraux .....	7
Premier tour .....	7
Sécurité .....	8
Evolution du nombre d'infractions .....	8
Pour comparer .....	9
Services à la population .....	10
Commerce .....	10
Éducation .....	10
Villes autour de Grâce-Uzel .....	11

# Situation géographique



## i Informations clés

- **Région** : Bretagne
- **Département** : Côtes-d'armor
- **Code postal** : 22460
- **Superficie** : 8 km<sup>2</sup>



**Côtes d'Armor**  
le Département 

# Statistiques sur la population



Nombre d'habitants

**423**



Age moyen

**41 ans**



Pop active

**49.2%**



Taux chômage

**8.1%**



Pop densité

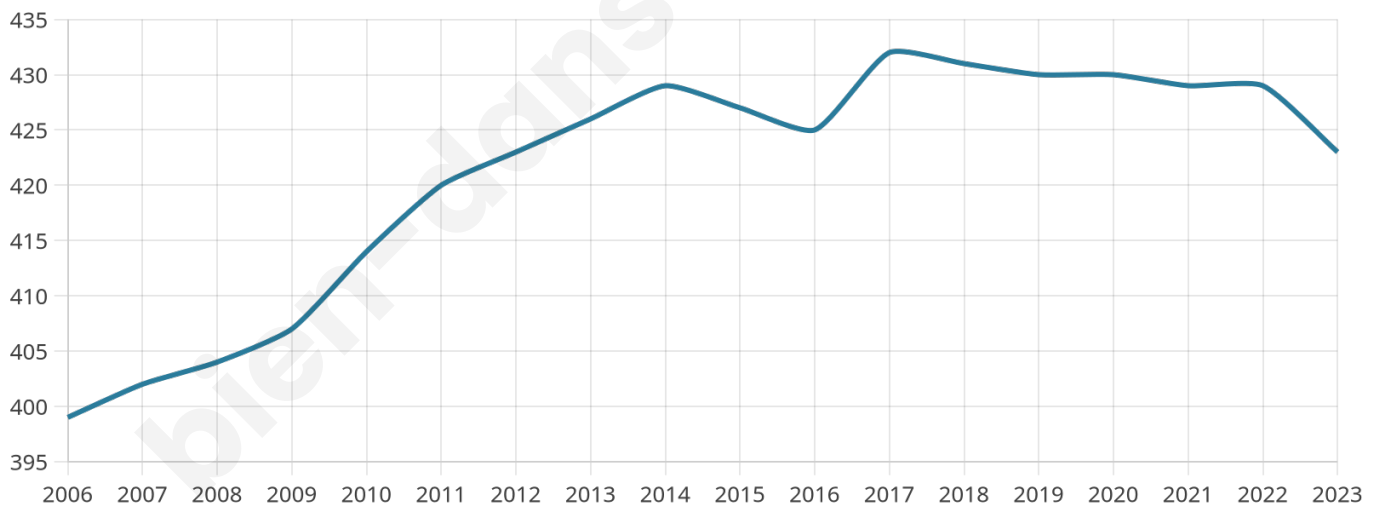
**53 h/km<sup>2</sup>**



Revenu moyen

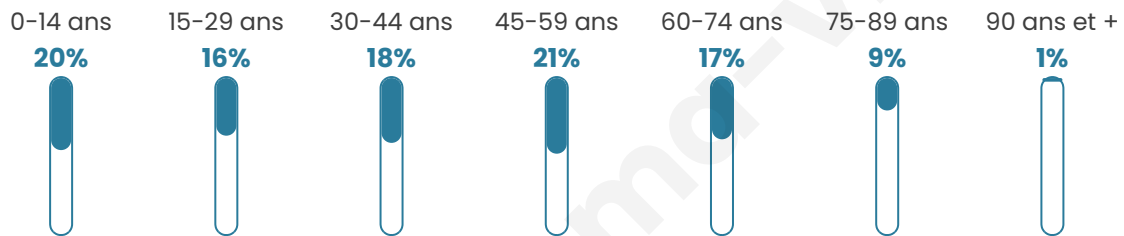
**21 590 €/an**

## Evolution du nombre d'habitants

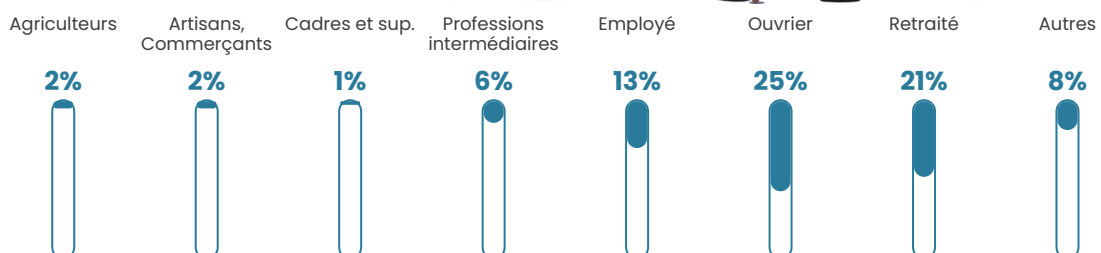


Sources : Institut national de la statistique et des études économiques (insee) selon Les dernières parutions officielles de 2024 portant sur les années 2020, 2021 et 2022.


## Tranche d'âge




## Activité professionnelle



## Niveau de diplôme



## Composition des ménages



# Profils électoraux

## Premier tour

	Emmanuel MACRON	34.22 %
	Marine LE PEN	27.00 %
	Jean-Luc MÉLENCHON	12.17 %
	Valérie PÉCRESE	5.70 %
	Jean LASSALLE	4.56 %
	Éric ZEMMOUR	4.56 %
	Yannick JADOT	3.04 %
	Nicolas DUPONT- AIGNAN	2.66 %
	Philippe POUTOU	2.28 %
	Nathalie ARTHAUD	1.52 %
	Anne HIDALGO	1.52 %
	Fabien ROUSSEL	0.76 %



### 321 inscrits

Participation : 84.11%

Votes blancs : 1.85%

Votes nuls : 0.74%

## Second tour

	Emmanuel MACRON	55,33 %
	Marine LE PEN	44,67 %

### 321 inscrits

Participation : 84.11%

Votes blancs : 5.56%

Votes nuls : 4.07%

# Sécurité



Agressions physiques / sexuelles

0



Cambriolages

0



Vols / dégradations

0



Stupéfiants

0

## Evolution du nombre d'infractions



## Pour comparer

(en proportion du nombre d'habitants)

■ Ville ■ Département ■ Région



Sources : Bases statistiques communale, départementale et régionale de la délinquance enregistrée par la police et la gendarmerie nationales selon les dernières parutions officielles de 2025 portant sur l'année 2024 ([data.gouv](https://data.gouv.fr)).

Agressions physiques / sexuelles : Violences sexuelles, coups et blessures volontaires intrafamiliaux, coups et blessures volontaires, autres coups, blessures volontaires et vols violents sans arme.

Cambriolages : Cambriolages de logements.

Vols : Vols avec armes, vols d'accessoires sur véhicules, vols dans les véhicules, vols de véhicules, vols sans violence contre des personnes, destructions, dégradations volontaires et escroqueries.

Stupéfiants : Trafic de stupéfiants dont (AFD) et usage de stupéfiants.

# Services à la population



## Commerce

Hypermarché	X <a href="#">Loudéac</a> 7km
Supermarché	X <a href="#">Uzel</a> 5km
Superette	X <a href="#">La Motte</a> 5km
Boulangerie	X <a href="#">Trévé</a> 2km
Boucherie	X <a href="#">Loudéac</a> 8km
Restaurant	X <a href="#">Laboutarie</a> 4km
Garage	<b>3</b>
Station-service	X <a href="#">Uzel</a> 5km
Banque	X <a href="#">Uzel</a> 4km
La poste	X <a href="#">Saint-Thélo</a> 5km
Coiffeur	X <a href="#">Trévé</a> 4km
Tabac	X <a href="#">La Motte</a> 6km
Bars / discothèque	<b>1</b>
Bibliothèque	X <a href="#">Hénon</a> 18km
Cinéma	X <a href="#">Plouguenast-Langast</a> 8km
Vétérinaire	X <a href="#">Uzel</a> 5km



## Santé

Pharmacie	X <a href="#">Uzel</a> 5km
Hôpital	X <a href="#">Loudéac</a> 9km
Laboratoire d'analyses médicales	X <a href="#">Loudéac</a> 9km
Etablissement pour handicapé	X <a href="#">Loudéac</a> 7km
EHPA	X <a href="#">La Motte</a> 5km
Médecin	X <a href="#">Uzel</a> 5km
Dentiste	X <a href="#">Saint-Caradec</a> 7km
Chirurgien	X <a href="#">Noyal-Pontivy</a> 19km
Dermatologue	X <a href="#">Loudéac</a> 8km
Anesthésiste	X <a href="#">Noyal-Pontivy</a> 21km
Gastro-entérologue	X <a href="#">Noyal-Pontivy</a> 19km
Gynécologue	X <a href="#">Bréhan</a> 23km
Cancérologue	X <a href="#">Plérin</a> 33km
Neurologue	X <a href="#">Noyal-Pontivy</a> 21km
Ophthalmologue	X <a href="#">Loudéac</a> 8km
ORL	X <a href="#">Noyal-Pontivy</a> 19km
Cardiologue	X <a href="#">Noyal-Pontivy</a> 19km
Pédiatre	X <a href="#">Saint-Brieuc</a> 29km
Pneumologue	X <a href="#">Noyal-Pontivy</a> 19km
Psychologue	X <a href="#">Pontivy</a> 24km
Radiologue	X <a href="#">Loudéac</a> 9km
Rhumatologue	X <a href="#">Saint-Brieuc</a> 29km
Sage-femme	X <a href="#">Ploeuc-L'Hermitage</a> 11km



## Éducation

Crèche	X <a href="#">Le Quillio</a> 6km
Ecole maternelle Public	X <a href="#">Loudéac</a> 8km
Ecole maternelle Privé	X <a href="#">Saint-Nicolas-du-Tertre</a> 66km
Ecole primaire Public	X <a href="#">Trévé</a> 4km
Ecole primaire Privé	<b>1</b>
Collège Public	X <a href="#">Loudéac</a> 8km
Collège Privé	X <a href="#">Plouguenast-Langast</a> 8km
Lycée Public	X <a href="#">Loudéac</a> 8km
Lycée Privé	X <a href="#">Loudéac</a> 8km

Sources : Base Sirene des entreprises et de leurs établissements selon les dernières parutions officielles de 2025 portant sur l'année 2024 ([data.gouv](#)). Liste, localisation et tarifs des professionnels de santé selon les dernières parutions officielles de 2025 portant sur l'année 2024 ([opendatasoft](#)) et FINISS Extraction du Fichier des établissements selon les dernières parutions officielles de 2025 portant sur l'année 2024 ([data.gouv](#)). Adresse et géolocalisation des établissements d'enseignement du premier et second degrés selon les dernières parutions officielles de 2025 portant sur l'année 2024 ([data.education.gouv](#))

## Villes autour de Grâce-Uzel

Ville	Habitants	Superficie	Pop densité	Pop active	Taux chômage	Revenu moyen	Prix immobilier
Trévé (1 avis)	1 681	26 km <sup>2</sup>	65 h/km <sup>2</sup>	48.2%	4%	22 360 €/an	1 196 €/m <sup>2</sup>
Saint-Thélo	371	14 km <sup>2</sup>	27 h/km <sup>2</sup>	48%	4.3%	21 860 €/an	752 €/m <sup>2</sup>
La Motte	2 173	43 km <sup>2</sup>	51 h/km <sup>2</sup>	44.5%	2.8%	22 590 €/an	1 033 €/m <sup>2</sup>
Saint-Hervé (1 avis)	425	9 km <sup>2</sup>	47 h/km <sup>2</sup>	47.5%	3.3%	22 740 €/an	2 435 €/m <sup>2</sup>
Uzel	1 134	6 km <sup>2</sup>	189 h/km <sup>2</sup>	43.7%	5.3%	21 790 €/an	1 014 €/m <sup>2</sup>
Le Quillio	597	16 km <sup>2</sup>	37 h/km <sup>2</sup>	37.9%	4.9%	21 680 €/an	773 €/m <sup>2</sup>
Gausson	648	16 km <sup>2</sup>	41 h/km <sup>2</sup>	43.5%	3.9%	21 510 €/an	1 191 €/m <sup>2</sup>
Saint-Caradec	1 132	21 km <sup>2</sup>	54 h/km <sup>2</sup>	45.4%	4.2%	21 350 €/an	1 021 €/m <sup>2</sup>
Plouguenast-Langast (1 avis)	2 380	55 km <sup>2</sup>	43 h/km <sup>2</sup>	45.3%	3.7%	21 700 €/an	951 €/m <sup>2</sup>
Merléac	481	30 km <sup>2</sup>	16 h/km <sup>2</sup>	44.5%	4.2%	20 710 €/an	676 €/m <sup>2</sup>
Allineuc (1 avis)	589	24 km <sup>2</sup>	25 h/km <sup>2</sup>	47.7%	3.4%	21 490 €/an	821 €/m <sup>2</sup>
Hémonstoir	687	14 km <sup>2</sup>	49 h/km <sup>2</sup>	48.2%	6%	21 060 €/an	974 €/m <sup>2</sup>
Loudéac (4 avis)	9 987	80 km <sup>2</sup>	125 h/km <sup>2</sup>	42.1%	4.4%	21 810 €/an	1 200 €/m <sup>2</sup>
Saint-Connec (1 avis)	258	10 km <sup>2</sup>	26 h/km <sup>2</sup>	49.6%	4.7%	20 730 €/an	426 €/m <sup>2</sup>
Ploeuc-L'Hermitage (2 avis)	4 103	82 km <sup>2</sup>	50 h/km <sup>2</sup>	45.3%	3.8%	21 800 €/an	1 090 €/m <sup>2</sup>

bien-dans-ma-ville.fr



# **Vous aimez votre ville ? Notez-la !**

Et faites-nous part de vos remarques constructives



Avec

**BIEN** dans ma **VILLE** 