



Version web

# Ville de Goyencourt

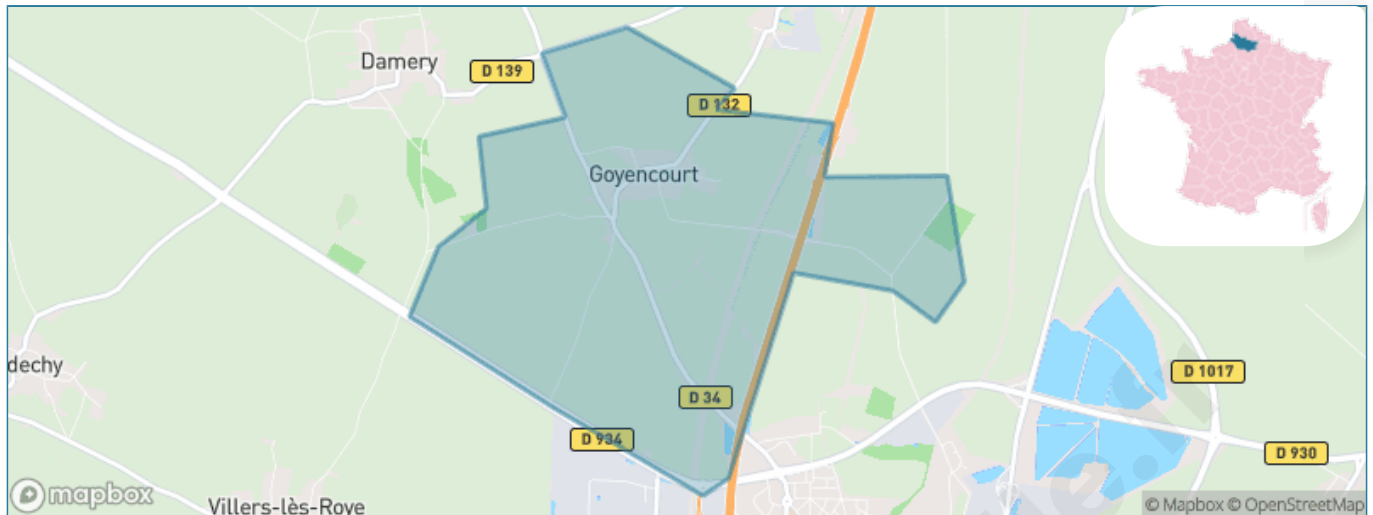
Présenté par

**BIEN** dans  
ma **VILLE** 

# Sommaire

Situation géographique .....	3
Statistiques sur la population .....	4
Evolution du nombre d'habitants .....	4
Tranche d'âge .....	5
0-14 ans .....	5
15-29 ans .....	5
30-44 ans .....	5
45-59 ans .....	5
60-74 ans .....	5
75-89 ans .....	5
90 ans et + .....	5
Activité professionnelle .....	5
Agriculteurs .....	5
Artisans, Commerçants .....	5
Cadres et sup. ....	5
Professions intermédiaires .....	5
Employé .....	5
Ouvrier .....	5
Retraité .....	5
Autres .....	5
Niveau de diplôme .....	6
Sans diplôme ou CEP .....	6
Brevet, BEPC, DNB .....	6
CAP-BEP ou équivalent .....	6
BAC ou équivalent .....	6
BAC+2 .....	6
BAC+3 ou +4 .....	6
BAC+5 ou plus .....	6
Composition des ménages .....	6
Couple sans enfant .....	6
Couple avec enfant(s) .....	6
Famille monoparentale .....	6
Colocation / Autre .....	6
Personnes seules .....	6
Profils électoraux .....	7
Premier tour .....	7
Sécurité .....	8
Evolution du nombre d'infractions .....	8
Pour comparer .....	9
Services à la population .....	10
Commerce .....	10
Éducation .....	10
Villes autour de Goyencourt .....	11

# Situation géographique



## i Informations clés

- **Région** : Hauts-de-France
- **Département** : Somme
- **Code postal** : 80700
- **Superficie** : 5 km<sup>2</sup>



# Statistiques sur la population



Nombre d'habitants

**99**



Age moyen

**39 ans**



Pop active

**48.5%**



Taux chômage

**5.4%**



Pop densité

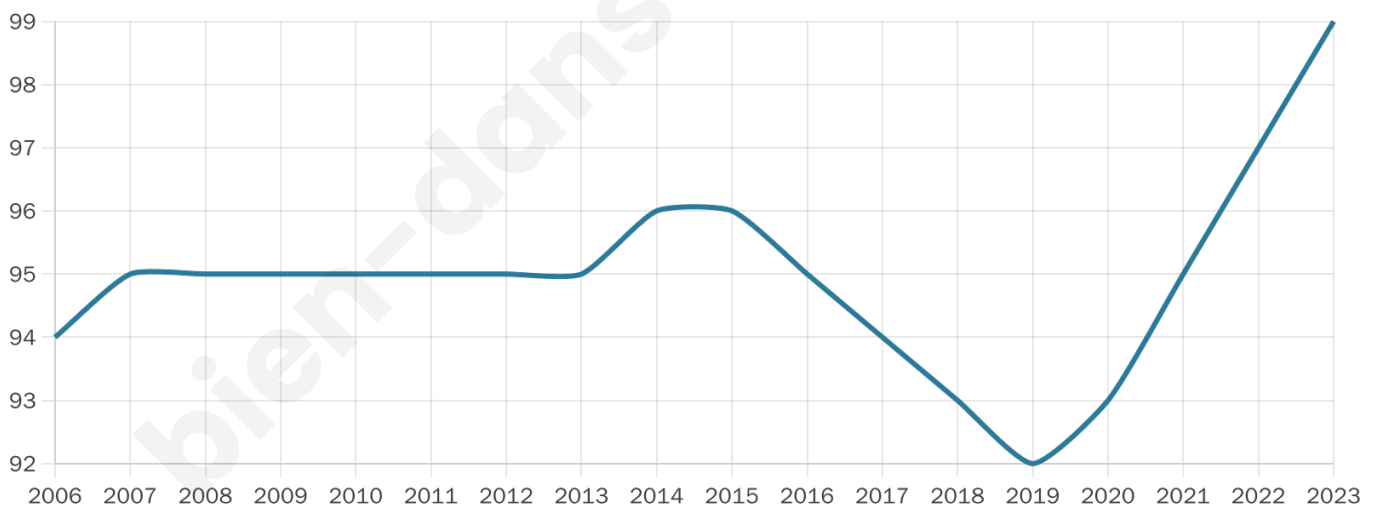
**20 h/km<sup>2</sup>**



Revenu moyen

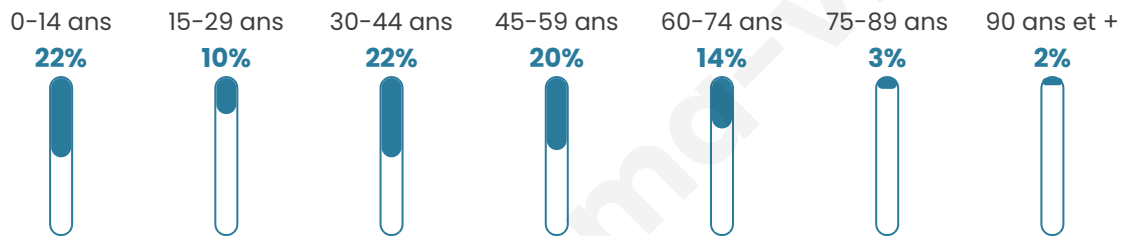
**NC**

## Evolution du nombre d'habitants

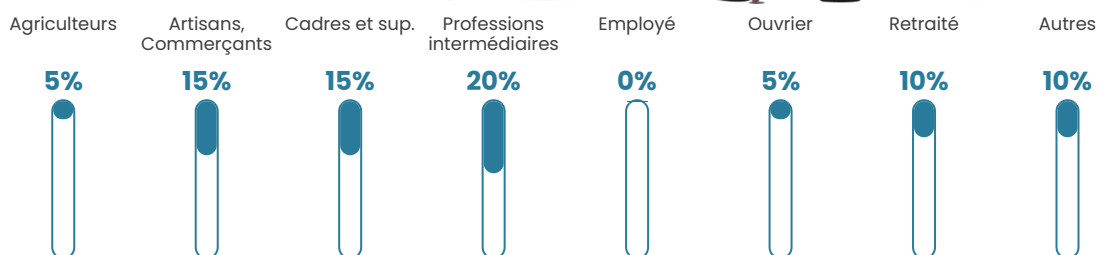


Sources : Institut national de la statistique et des études économiques (insee) selon Les dernières parutions officielles de 2024 portant sur les années 2020, 2021 et 2022.

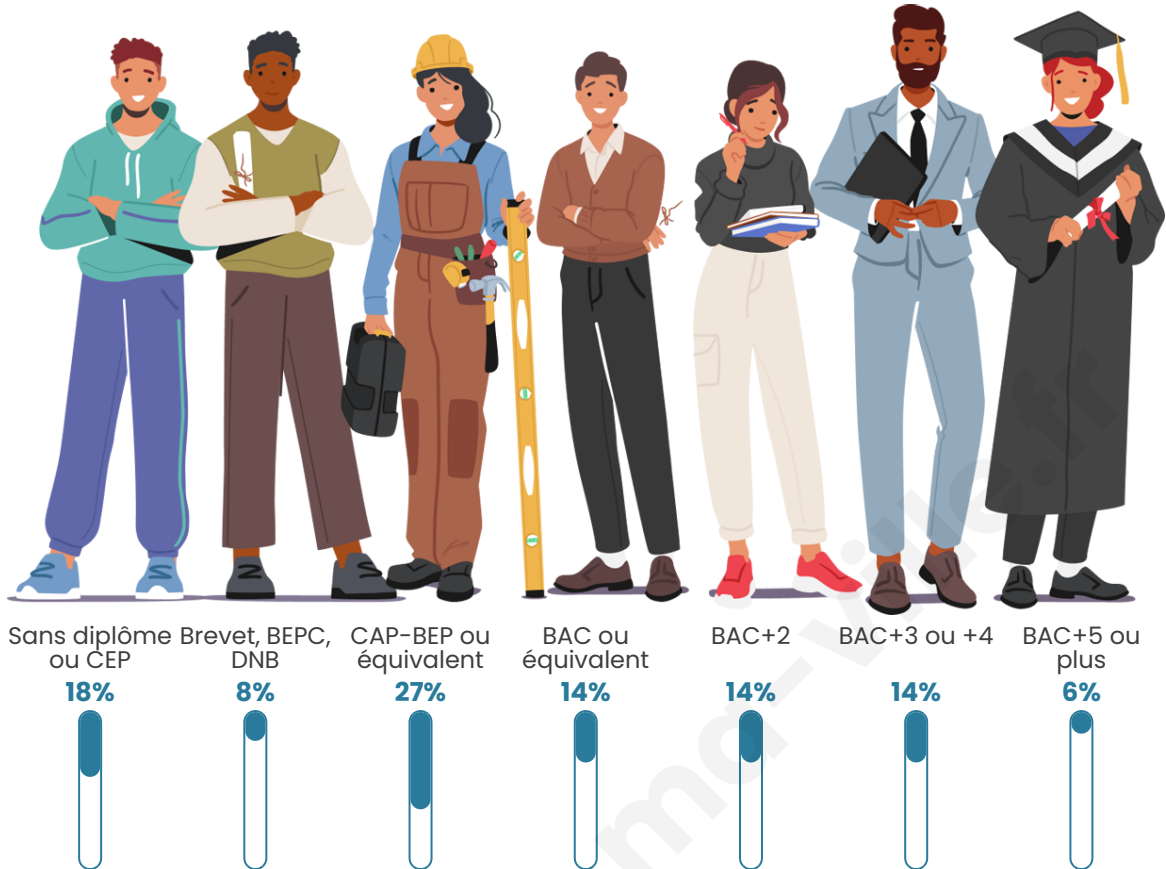
## Tranche d'âge




## Activité professionnelle



## Niveau de diplôme













## Composition des ménages



# Profils électoraux

## Premier tour

	Marine LE PEN	41.07 %
	Emmanuel MACRON	32.14 %
	Éric ZEMMOUR	10.71 %
	Jean-Luc MÉLENCHON	8.93 %
	Fabien ROUSSEL	1.79 %
	Anne HIDALGO	1.79 %
	Valérie PÉCRESSE	1.79 %
	Nicolas DUPONT-AIGNAN	1.79 %
	Nathalie ARTHAUD	0.00 %
	Jean LASSALLE	0.00 %
	Yannick JADOT	0.00 %
	Philippe POUTOU	0.00 %



### 75 inscrits

Participation : 78.67%

Votes blancs : 5.08%

Votes nuls : 0.00%

## Second tour

	Emmanuel MACRON	43,4 %
	Marine LE PEN	56,6 %

### 75 inscrits

Participation : 74.67%

Votes blancs : 5.36%

Votes nuls : 0%

# Sécurité



Agressions physiques / sexuelles

0



Cambriolages

0



Vols / dégradations

0



Stupéfiants

0

## Evolution du nombre d'infractions



## Pour comparer

(en proportion du nombre d'habitants)



Sources : Bases statistiques communale, départementale et régionale de la délinquance enregistrée par la police et la gendarmerie nationales selon les dernières parutions officielles de 2025 portant sur l'année 2024 ([data.gouv](https://data.gouv.fr)).

Agressions physiques / sexuelles : Violences sexuelles, coups et blessures volontaires intrafamiliaux, coups et blessures volontaires, autres coups, blessures volontaires et vols violents sans arme.

Cambriolages : Cambriolages de logements.

Vols : Vols avec armes, vols d'accessoires sur véhicules, vols dans les véhicules, vols de véhicules, vols sans violence contre des personnes, destructions, dégradations volontaires et escroqueries.

Stupéfiants : Trafic de stupéfiants dont (AFD) et usage de stupéfiants.

# Services à la population



## Commerce

Hypermarché	X <u>Roye</u> 2km
Supermarché	X <u>Roye</u> 2km
Superette	X <u>Chaulnes</u> 11km
Boulangerie	X <u>Roye</u> 2km
Boucherie	X <u>Roye</u> 2km
Restaurant	X <u>Roye</u> 1km
Garage	<b>2</b>
Station-service	X <u>Roye</u> 3km
Banque	X <u>Roye</u> 3km
La poste	X <u>Roye</u> 1km
Coiffeur	X <u>Roye</u> 1km
Tabac	X <u>Montdidier</u> 16km
Bars / discothèque	X <u>Roye</u> 2km
Bibliothèque	X <u>Beaulieu-les-Fontaines</u> 12km
Cinéma	X <u>Roye</u> 3km
Vétérinaire	X <u>Roye</u> 2km



## Santé

Pharmacie	X <u>Roye</u> 1km
Hôpital	X <u>Roye</u> 3km
Laboratoire d'analyses médicales	X <u>Roye</u> 3km
Etablissement pour handicapé	X <u>Roye</u> 2km
EHPA	X <u>Roye</u> 3km
Médecin	X <u>Roye</u> 2km
Dentiste	X <u>Roye</u> 3km
Chirurgien	X <u>Noyon</u> 22km
Dermatologue	X <u>Estrées-Deniécourt</u> 17km
Anesthésiste	X <u>Noyon</u> 23km
Gastro-entérologue	X <u>Breteil</u> 35km
Gynécologue	X <u>Noyon</u> 23km
Cancérologue	X <u>Chauny</u> 33km
Neurologue	X <u>Compiègne</u> 33km
Ophthalmologue	X <u>Noyon</u> 22km
ORL	X <u>Chaulnes</u> 12km
Cardiologue	X <u>Roye</u> 1km
Pédiatre	X <u>Noyon</u> 22km
Pneumologue	X <u>Montdidier</u> 16km
Psychologue	X <u>Péronne</u> 27km
Radiologue	X <u>Roye</u> 2km
Rhumatologue	X <u>Péronne</u> 26km
Sage-femme	X <u>Roye</u> 2km



## Éducation

Crèche	X <u>Roye</u> 2km
Ecole maternelle Public	X <u>Roye</u> 2km
Ecole maternelle Privé	X <u>Amiens</u> 40km
Ecole primaire Public	X <u>Roye</u> 1km
Ecole primaire Privé	X <u>Roye</u> 3km
Collège Public	X <u>Roye</u> 2km
Collège Privé	X <u>Roye</u> 3km
Lycée Public	X <u>Montdidier</u> 15km
Lycée Privé	X <u>Ham</u> 23km

Sources : Base Sirene des entreprises et de leurs établissements selon les dernières parutions officielles de 2025 portant sur l'année 2024 ([data.gouv](https://data.gouv.fr)). Liste, localisation et tarifs des professionnels de santé selon les dernières parutions officielles de 2025 portant sur l'année 2024 ([opendatasoft](https://opendatasoft.com)) et FINESSE Extraction du Fichier des établissements selon les dernières parutions officielles de 2025 portant sur l'année 2024 ([data.gouv](https://data.gouv.fr)). Adresse et géolocalisation des établissements d'enseignement du premier et second degrés selon les dernières parutions officielles de 2025 portant sur l'année 2024 ([data.education.gouv](https://data.education.gouv.fr))

## Villes autour de Goyencourt

Ville	Habitants	Superficie	Pop densité	Pop active	Taux chômage	Revenu moyen	Prix immobilier
Fresnoy-lès-Roye	286	7 km <sup>2</sup>	41 h/km <sup>2</sup>	47.2%	3.5%	22 900 €/an	856 €/m <sup>2</sup>
Damery	215	4 km <sup>2</sup>	54 h/km <sup>2</sup>	55.3%	4.7%	21 170 €/an	1 192 €/m <sup>2</sup>
Saint-Mard	155	4 km <sup>2</sup>	39 h/km <sup>2</sup>	44.5%	5.8%	24 270 €/an	1 304 €/m <sup>2</sup>
Roye (7 avis)	5 833	15 km <sup>2</sup>	389 h/km <sup>2</sup>	42%	8.8%	18 970 €/an	1 170 €/m <sup>2</sup>
Villers-lès-Roye	288	6 km <sup>2</sup>	48 h/km <sup>2</sup>	41.7%	2.8%	23 170 €/an	1 212 €/m <sup>2</sup>
Andechy	282	7 km <sup>2</sup>	40 h/km <sup>2</sup>	45%	5.7%	23 540 €/an	476 €/m <sup>2</sup>
La Chavatte	60	1 km <sup>2</sup>	60 h/km <sup>2</sup>	66.7%	3.3%	NC	1 414 €/m <sup>2</sup>
Parvillers-le-Quesnoy	244	9 km <sup>2</sup>	27 h/km <sup>2</sup>	52.5%	2.5%	26 010 €/an	973 €/m <sup>2</sup>
L'Échelle-Saint-Aurin	43	5 km <sup>2</sup>	9 h/km <sup>2</sup>	55.8%	7%	NC	1 250 €/m <sup>2</sup>
Gruny	303	7 km <sup>2</sup>	43 h/km <sup>2</sup>	53.8%	7.6%	22 870 €/an	1 048 €/m <sup>2</sup>
Carrépuis	250	5 km <sup>2</sup>	50 h/km <sup>2</sup>	56.4%	6.4%	23 240 €/an	1 141 €/m <sup>2</sup>
Liancourt-Fosse (1 avis)	292	6 km <sup>2</sup>	49 h/km <sup>2</sup>	47.9%	4.5%	21 780 €/an	958 €/m <sup>2</sup>
Fransart	163	3 km <sup>2</sup>	54 h/km <sup>2</sup>	48.5%	9.2%	24 340 €/an	894 €/m <sup>2</sup>
Laucourt	183	6 km <sup>2</sup>	31 h/km <sup>2</sup>	51.4%	5.5%	20 630 €/an	1 188 €/m <sup>2</sup>
Hattencourt (1 avis)	302	3 km <sup>2</sup>	101 h/km <sup>2</sup>	46.7%	4.6%	20 930 €/an	1 297 €/m <sup>2</sup>

bien-dans-ma-ville.fr



# Vous aimez votre ville ? Notez-la !

Et faites-nous part de vos remarques constructives



Avec

**BIEN** dans  
ma **VILLE** 