



Version web

# Ville de Goux-sous-Landet

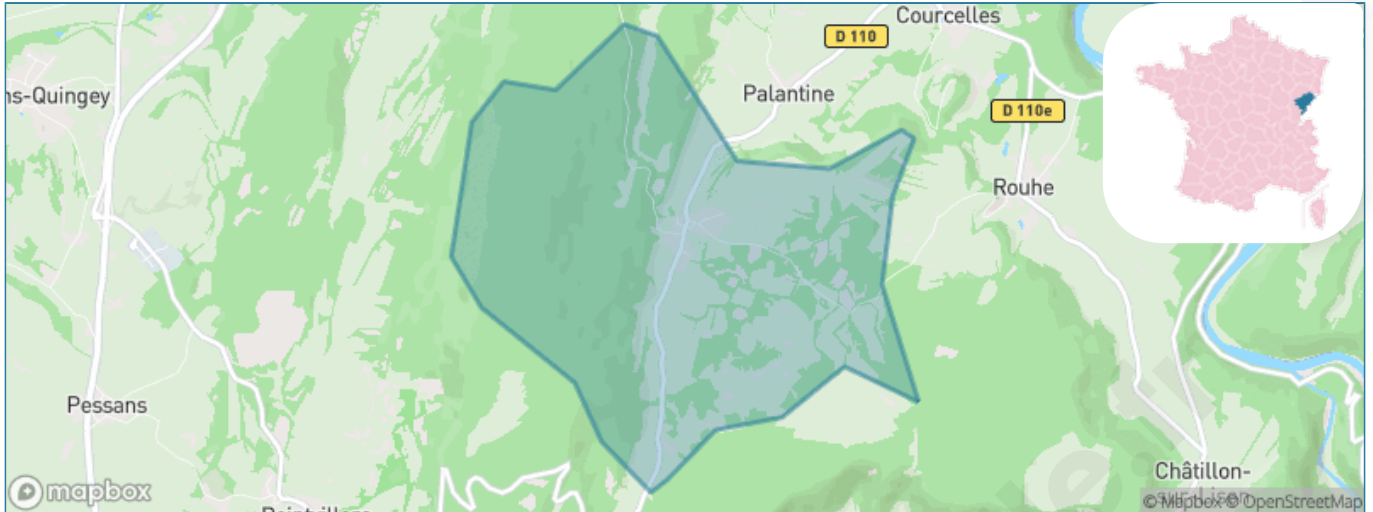
Présenté par

**BIEN** dans ma **VILLE** 

# Sommaire

Situation géographique .....	3
Statistiques sur la population .....	4
Evolution du nombre d'habitants .....	4
Tranche d'âge .....	5
0-14 ans .....	5
15-29 ans .....	5
30-44 ans .....	5
45-59 ans .....	5
60-74 ans .....	5
75-89 ans .....	5
90 ans et + .....	5
Activité professionnelle .....	5
Agriculteurs .....	5
Artisans, Commerçants .....	5
Cadres et sup. ....	5
Professions intermédiaires .....	5
Employé .....	5
Ouvrier .....	5
Retraité .....	5
Autres .....	5
Niveau de diplôme .....	6
Sans diplôme ou CEP .....	6
Brevet, BEPC, DNB .....	6
CAP-BEP ou équivalent .....	6
BAC ou équivalent .....	6
BAC+2 .....	6
BAC+3 ou +4 .....	6
BAC+5 ou plus .....	6
Composition des ménages .....	6
Couple sans enfant .....	6
Couple avec enfant(s) .....	6
Famille monoparentale .....	6
Colocation / Autre .....	6
Personnes seules .....	6
Profils électoraux .....	7
Premier tour .....	7
Sécurité .....	8
Evolution du nombre d'infractions .....	8
Pour comparer .....	9
Services à la population .....	10
Commerce .....	10
Éducation .....	10
Villes autour de Goux-sous-Landet .....	11

# Situation géographique



## i Informations clés

- **Région** : Bourgogne-Franche-Comté
- **Département** : Doubs
- **Code postal** : 25440
- **Superficie** : 5 km<sup>2</sup>

**RÉGION**  
**BOURGOGNE**  
**FRANCHE**  
**COMTE**

**Doubs**  
le Département

# Statistiques sur la population



Nombre d'habitants

**61**



Age moyen

**43 ans**



Pop active

**37.7%**



Taux chômage

**0%**



Pop densité

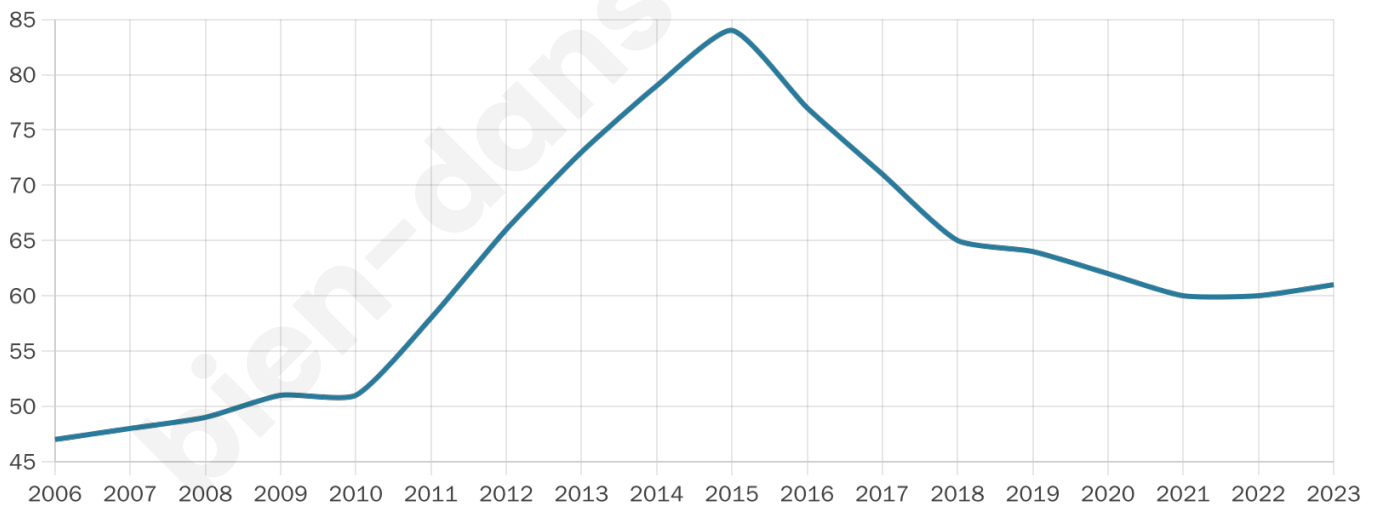
**12 h/km<sup>2</sup>**



Revenu moyen

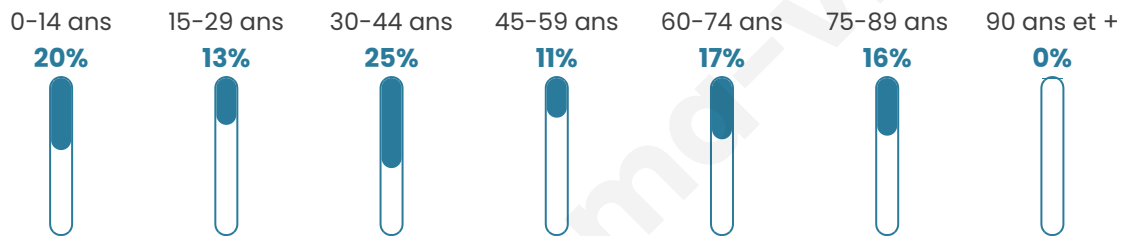
**NC**

## Evolution du nombre d'habitants

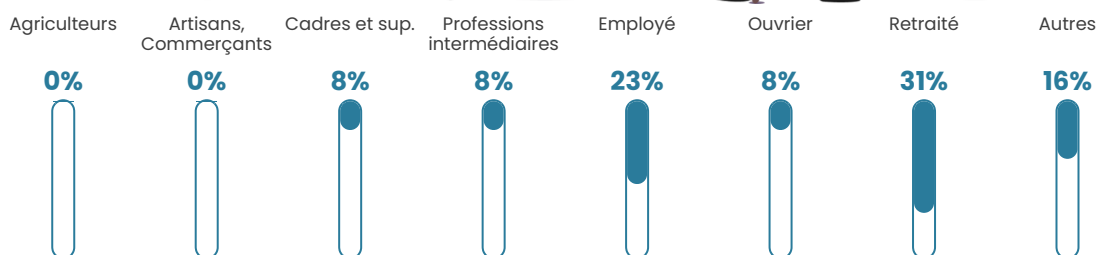


Sources : Institut national de la statistique et des études économiques (insee) selon Les dernières parutions officielles de 2024 portant sur les années 2020, 2021 et 2022.

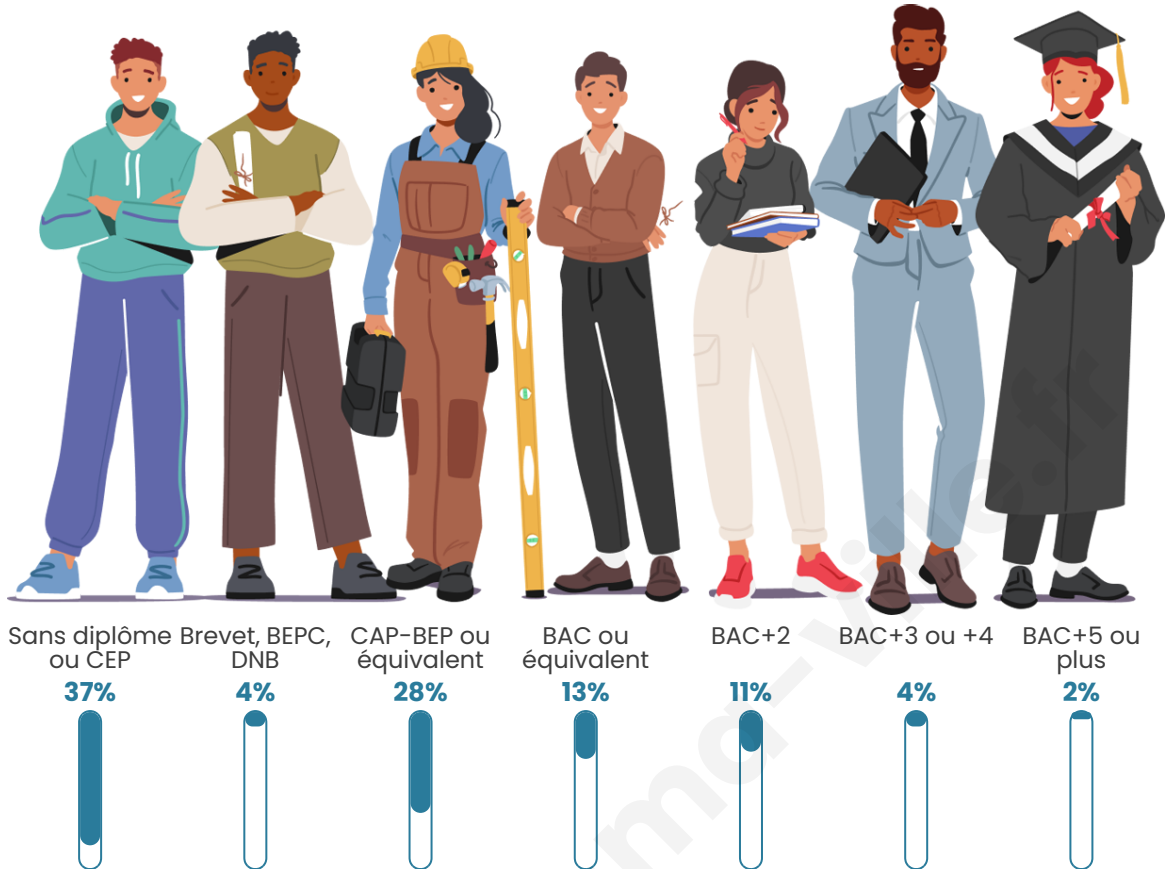
## Tranche d'âge




## Activité professionnelle



## Niveau de diplôme















## Composition des ménages



# Profils électoraux

## Premier tour

	Marine LE PEN	26.92 %
	Emmanuel MACRON	21.15 %
	Jean LASSALLE	15.38 %
	Éric ZEMMOUR	11.54 %
	Jean-Luc MÉLENCHON	11.54 %
	Yannick JADOT	3.85 %
	Philippe POUTOU	3.85 %
	Nathalie ARTHAUD	1.92 %
	Anne HIDALGO	1.92 %
	Valérie PÉCRESSE	1.92 %
	Fabien ROUSSEL	0.00 %
	Nicolas DUPONT-AIGNAN	0.00 %



### 59 inscrits

Participation : 93.22%

Votes blancs : 3.64%

Votes nuls : 1.82%

## Second tour

	Emmanuel MACRON	40,91 %
	Marine LE PEN	59,09 %

### 59 inscrits

Participation : 91.53%

Votes blancs : 11.11%

Votes nuls : 7.41%

# Sécurité



Agressions physiques / sexuelles

0



Cambriolages

0



Vols / dégradations

0



Stupéfiants

0

## Evolution du nombre d'infractions



## Pour comparer

(en proportion du nombre d'habitants)



Sources : Bases statistiques communale, départementale et régionale de la délinquance enregistrée par la police et la gendarmerie nationales selon les dernières parutions officielles de 2025 portant sur l'année 2024 ([data.gouv](https://data.gouv.fr)).

Agressions physiques / sexuelles : Violences sexuelles, coups et blessures volontaires intrafamiliaux, coups et blessures volontaires, autres coups, blessures volontaires et vols violents sans arme.

Cambriolages : Cambriolages de logements.

Vols : Vols avec armes, vols d'accessoires sur véhicules, vols dans les véhicules, vols de véhicules, vols sans violence contre des personnes, destructions, dégradations volontaires et escroqueries.

Stupéfiants : Trafic de stupéfiants dont (AFD) et usage de stupéfiants.

# Services à la population



## Commerce

Hypermarché	X <a href="#">Saint-Vit</a> 14km
Supermarché	X <a href="#">Quingey</a> 4km
Superette	1
Boulangerie	X <a href="#">Quingey</a> 4km
Boucherie	X <a href="#">Quingey</a> 4km
Restaurant	X <a href="#">Pointvillers</a> 3km
Garage	X <a href="#">Palantine</a> 1km
Station-service	X <a href="#">Quingey</a> 4km
Banque	X <a href="#">Quingey</a> 4km
La poste	X <a href="#">Quingey</a> 4km
Coiffeur	X <a href="#">Rouhe</a> 2km
Tabac	X <a href="#">Quingey</a> 4km
Bars / discothèque	X <a href="#">Quingey</a> 4km
Bibliothèque	X <a href="#">Besançon</a> 15km
Cinéma	X <a href="#">Byans-sur-Doubs</a> 7km
Vétérinaire	X <a href="#">Quingey</a> 5km



## Santé

Pharmacie	X <a href="#">Quingey</a> 4km
Hôpital	X <a href="#">Quingey</a> 4km
Laboratoire d'analyses médicales	X <a href="#">Saint-Vit</a> 14km
Etablissement pour handicapé	X <a href="#">Pointvillers</a> 4km
EHPA	X <a href="#">Quingey</a> 4km
Médecin	X <a href="#">Quingey</a> 4km
Dentiste	X <a href="#">Épeugney</a> 8km
Chirurgien	X <a href="#">Beure</a> 15km
Dermatologue	X <a href="#">Besançon</a> 15km
Anesthésiste	X <a href="#">Besançon</a> 15km
Gastro-entérologue	X <a href="#">Besançon</a> 15km
Gynécologue	X <a href="#">Besançon</a> 15km
Cancérologue	X <a href="#">Chalon-sur-Saône</a> 88km
Neurologue	X <a href="#">Besançon</a> 16km
Ophtalmologue	X <a href="#">Ornans</a> 15km
ORL	X <a href="#">Besançon</a> 15km
Cardiologue	X <a href="#">Besançon</a> 16km
Pédiatre	X <a href="#">Besançon</a> 15km
Pneumologue	X <a href="#">Besançon</a> 15km
Psychologue	X <a href="#">Montferrand-le-Château</a> 12km
Radiologue	X <a href="#">Besançon</a> 15km
Rhumatologue	X <a href="#">Quingey</a> 4km
Sage-femme	X <a href="#">Montferrand-le-Château</a> 11km



## Éducation

Crèche	X <a href="#">Ronchoux</a> 4km
Ecole maternelle Public	X <a href="#">Grandfontaine</a> 13km
Ecole maternelle Privé	X <a href="#">Divonne-les-Bains</a> 83km
Ecole primaire Public	X <a href="#">Quingey</a> 4km
Ecole primaire Privé	X <a href="#">Amancey</a> 12km
Collège Public	X <a href="#">Quingey</a> 5km
Collège Privé	X <a href="#">Amancey</a> 12km
Lycée Public	X <a href="#">Dannemarie-sur-Crète</a> 14km
Lycée Privé	X <a href="#">Mouchard</a> 16km

Sources : Base Sirene des entreprises et de leurs établissements selon les dernières parutions officielles de 2025 portant sur l'année 2024 ([data.gouv](#)). Liste, localisation et tarifs des professionnels de santé selon les dernières parutions officielles de 2025 portant sur l'année 2024 ([opendatasoft](#)) et FINESS Extraction du Fichier des établissements selon les dernières parutions officielles de 2025 portant sur l'année 2024 ([data.gouv](#)). Adresse et géolocalisation des établissements d'enseignement du premier et second degrés selon les dernières parutions officielles de 2025 portant sur l'année 2024 ([data.education.gouv](#))

## Villes autour de Goux-sous-Landet

Ville	Habitants	Superficie	Pop densité	Pop active	Taux chômage	Revenu moyen	Prix immobilier
Palantine	61	4 km <sup>2</sup>	15 h/km <sup>2</sup>	59%	1.6%	NC	NC
Courcelles	102	3 km <sup>2</sup>	34 h/km <sup>2</sup>	52.9%	2.9%	NC	633 €/m <sup>2</sup>
Cessey	326	7 km <sup>2</sup>	47 h/km <sup>2</sup>	47.9%	4%	24 520 €/an	1 752 €/m <sup>2</sup>
Rouhe	87	4 km <sup>2</sup>	22 h/km <sup>2</sup>	42.5%	2.3%	NC	1 405 €/m <sup>2</sup>
Cussey-sur-Lison	68	8 km <sup>2</sup>	9 h/km <sup>2</sup>	55.9%	1.5%	NC	NC
Pointvillers	251	6 km <sup>2</sup>	42 h/km <sup>2</sup>	48.2%	4%	24 890 €/an	1 565 €/m <sup>2</sup>
Chouzelot	249	6 km <sup>2</sup>	42 h/km <sup>2</sup>	47.8%	4.8%	23 860 €/an	681 €/m <sup>2</sup>
Lavans-Quingey	188	5 km <sup>2</sup>	38 h/km <sup>2</sup>	43.6%	1.1%	25 270 €/an	1 116 €/m <sup>2</sup>
Échay	113	5 km <sup>2</sup>	23 h/km <sup>2</sup>	47.8%	2.7%	22 400 €/an	NC
Pessans	89	4 km <sup>2</sup>	22 h/km <sup>2</sup>	48.3%	7.9%	NC	1 778 €/m <sup>2</sup>
Quingey (1 avis)	1 299	8 km <sup>2</sup>	162 h/km <sup>2</sup>	46.6%	2.7%	22 950 €/an	1 273 €/m <sup>2</sup>
Châtillon-sur-Lison	9	3 km <sup>2</sup>	3 h/km <sup>2</sup>	77.8%	11.1%	NC	NC
Ronchaux	103	5 km <sup>2</sup>	21 h/km <sup>2</sup>	37.9%	2.9%	NC	1 106 €/m <sup>2</sup>
Paroy	116	4 km <sup>2</sup>	29 h/km <sup>2</sup>	43.1%	2.6%	24 470 €/an	NC
Samson	74	2 km <sup>2</sup>	37 h/km <sup>2</sup>	44.6%	0%	NC	NC

bien-dans-ma-ville.fr



# Vous aimez votre ville ? Notez-la !

Et faites-nous part de vos remarques constructives



Avec

**BIEN** dans  
ma **VILLE** 