



Version web

Ville de Goutrens

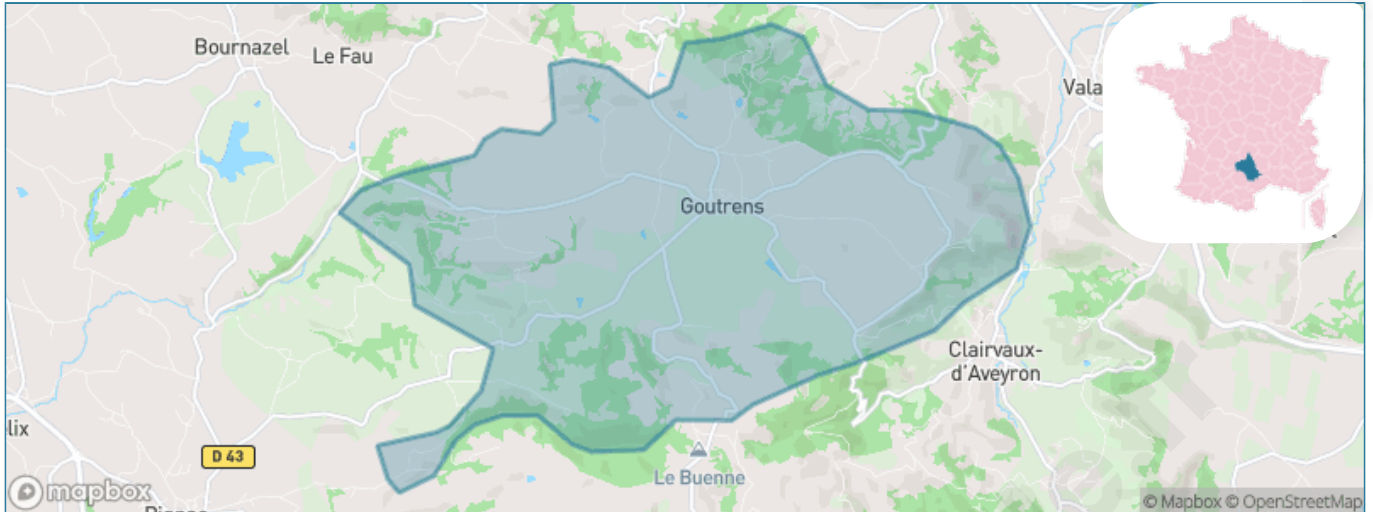
Présenté par



Sommaire

Situation géographique	3
Statistiques sur la population	4
Evolution du nombre d'habitants	4
Tranche d'âge	5
<i>0-14 ans</i>	5
<i>15-29 ans</i>	5
<i>30-44 ans</i>	5
<i>45-59 ans</i>	5
<i>60-74 ans</i>	5
<i>75-89 ans</i>	5
<i>90 ans et +</i>	5
Activité professionnelle	5
<i>Agriculteurs</i>	5
<i>Artisans, Commerçants</i>	5
<i>Cadres et sup.</i>	5
<i>Professions intermédiaires</i>	5
<i>Employé</i>	5
<i>Ouvrier</i>	5
<i>Retraité</i>	5
<i>Autres</i>	5
Niveau de diplôme	6
<i>Sans diplôme ou CEP</i>	6
<i>Brevet, BEPC, DNB</i>	6
<i>CAP-BEP ou équivalent</i>	6
<i>BAC ou équivalent</i>	6
<i>BAC+2</i>	6
<i>BAC+3 ou +4</i>	6
<i>BAC+5 ou plus</i>	6
Composition des ménages	6
<i>Couple sans enfant</i>	6
<i>Couple avec enfant(s)</i>	6
<i>Famille monoparentale</i>	6
<i>Colocation / Autre</i>	6
<i>Personnes seules</i>	6
Profils électoraux	7
<i>Premier tour</i>	7
Sécurité	8
<i>Evolution du nombre d'infractions</i>	8
<i>Pour comparer</i>	9
Services à la population	10
<i>Commerce</i>	10
<i>Éducation</i>	10
<i>Villes autour de Goutrens</i>	12

Situation géographique



i Informations clés

- **Région** : Occitanie
- **Département** : Aveyron
- **Code postal** : 12390
- **Superficie** : 26 km²



AVEYRON



LE DÉPARTEMENT

Statistiques sur la population



Nombre d'habitants

492



Age moyen

43 ans



Pop active

47.8%



Taux chômage

6.2%



Pop densité

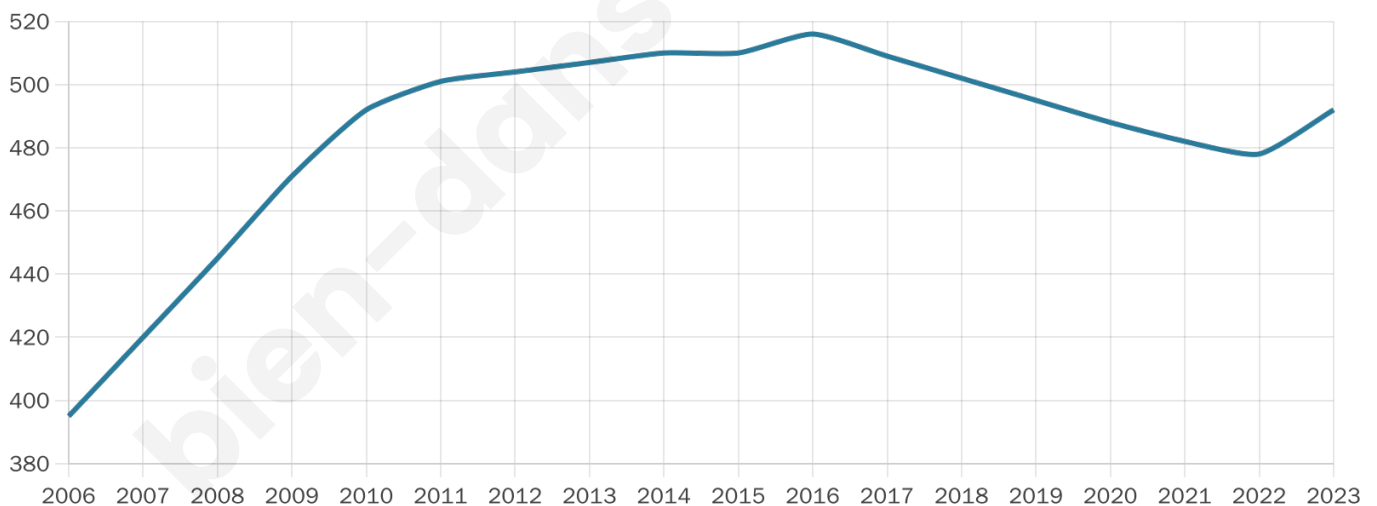
19 h/km²



Revenu moyen

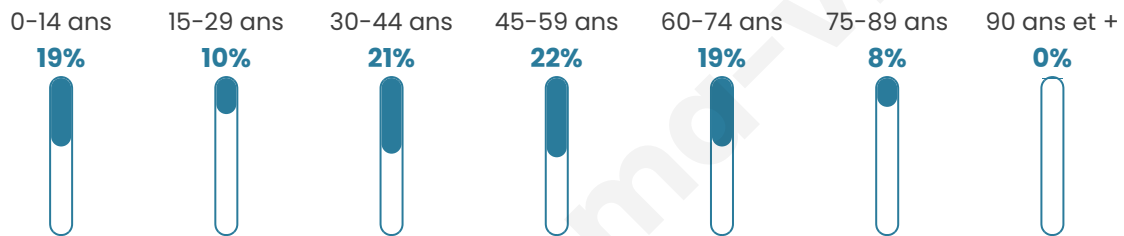
23 960 €/an

Evolution du nombre d'habitants

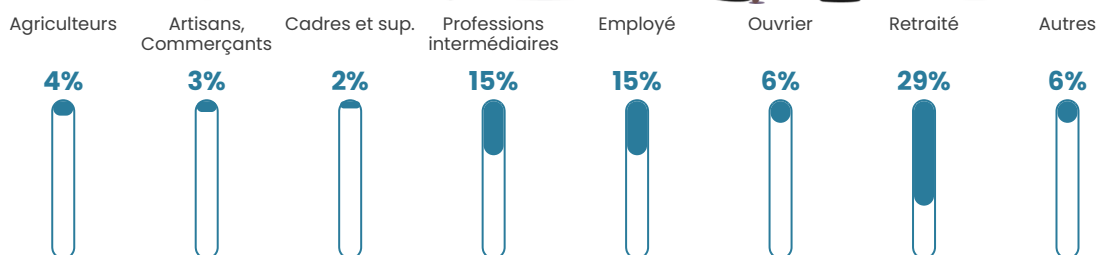


Sources : Institut national de la statistique et des études économiques (insee) selon Les dernières parutions officielles de 2024 portant sur les années 2020, 2021 et 2022.

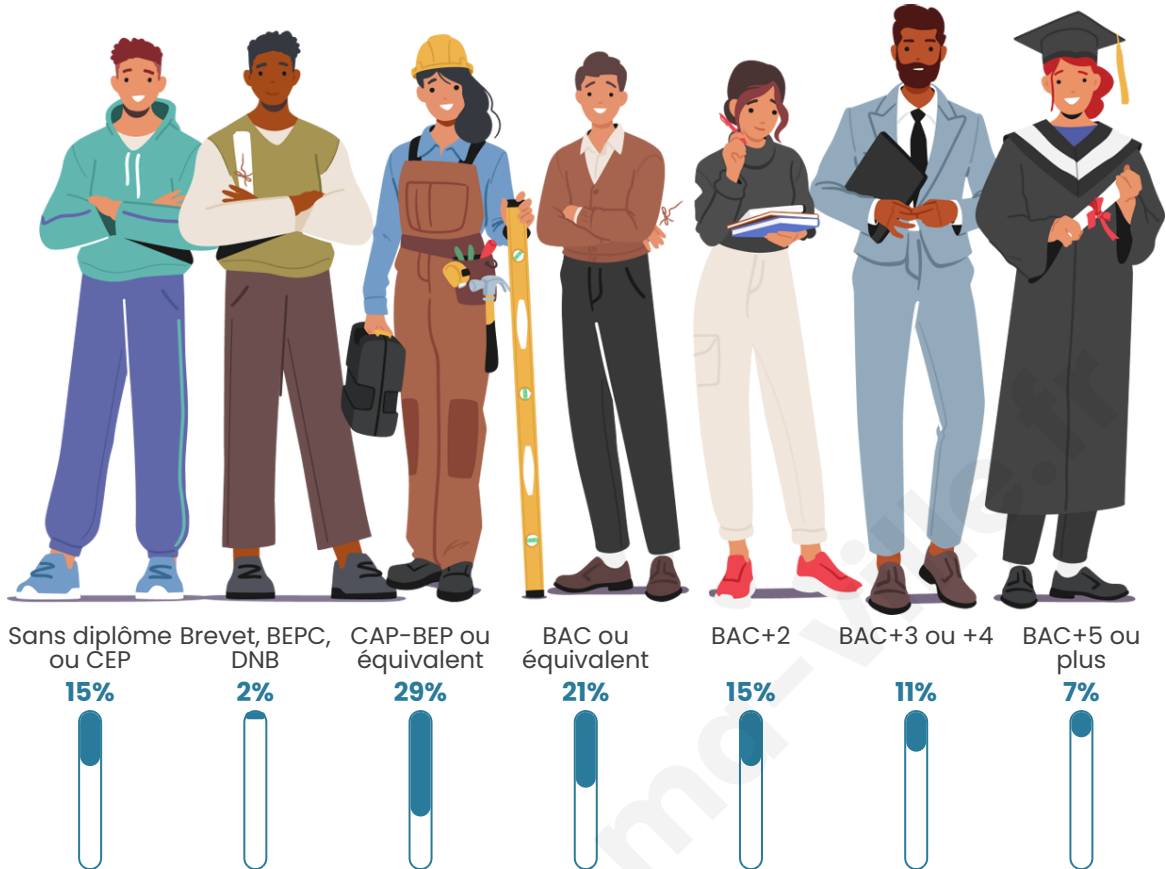
Tranche d'âge




Activité professionnelle



Niveau de diplôme















Composition des ménages



Profils électoraux

Premier tour

	Emmanuel MACRON	26.08 %
	Jean-Luc MÉLENCHON	23.12 %
	Marine LE PEN	17.74 %
	Jean LASSALLE	11.56 %
	Éric ZEMMOUR	4.57 %
	Yannick JADOT	4.57 %
	Anne HIDALGO	4.03 %
	Valérie PÉCRESSE	3.49 %
	Fabien ROUSSEL	2.15 %
	Philippe POUTOU	1.61 %
	Nicolas DUPONT- AIGNAN	1.08 %
	Nathalie ARTHAUD	0.00 %



464 inscrits

Participation : 82.33%

Votes blancs : 1.83%

Votes nuls : 0.79%

Second tour

	Emmanuel MACRON	57,79 %
	Marine LE PEN	42,21 %

464 inscrits

Participation : 79.09%

Votes blancs : 12.53%

Votes nuls : 3.54%

Sécurité



Agressions physiques / sexuelles

0



Cambriolages

0



Vols / dégradations

0



Stupéfiants

0

Evolution du nombre d'infractions



Pour comparer

(en proportion du nombre d'habitants)



Sources : Bases statistiques communale, départementale et régionale de la délinquance enregistrée par la police et la gendarmerie nationales selon les dernières parutions officielles de 2025 portant sur l'année 2024 ([data.gouv](https://data.gouv.fr)).

Agressions physiques / sexuelles : Violences sexuelles, coups et blessures volontaires intrafamiliaux, coups et blessures volontaires, autres coups, blessures volontaires et vols violents sans arme.

Cambriolages : Cambriolages de logements.

Vols : Vols avec armes, vols d'accessoires sur véhicules, vols dans les véhicules, vols de véhicules, vols sans violence contre des personnes, destructions, dégradations volontaires et escroqueries.

Stupéfiants : Trafic de stupéfiants dont (AFD) et usage de stupéfiants.

Services à la population



Commerce

Hypermarché	X Decazeville 16km
Supermarché	X Valady 4km
Superette	X Clairvaux-d'Aveyron 2km
Boulangerie	X Clairvaux-d'Aveyron 3km
Boucherie	X Saint-Christophe-Vallon 4km
Restaurant	X Clairvaux-d'Aveyron 2km
Garage	1
Station-service	X Valady 4km
Banque	X Rignac 8km
La poste	X Onet-le-Château 10km
Coiffeur	X Clairvaux-d'Aveyron 2km
Tabac	X Rignac 8km
Bars / discothèque	X Saint-Christophe-Vallon 5km
Bibliothèque	X Moyrazès 9km
Cinéma	X Marcillac-Vallon 7km
Vétérinaire	X Clairvaux-d'Aveyron 2km



Santé

Pharmacie	X Saint-Christophe-Vallon 5km
Hôpital	X Rodez 16km
Laboratoire d'analyses médicales	X Rodez 16km
Etablissement pour handicapé EHPA	X Clairvaux-d'Aveyron 3km
Médecin	X Saint-Christophe-Vallon 5km
Dentiste	X Marcillac-Vallon 8km
Chirurgien	X Decazeville 17km
Dermatologue	X Rodez 17km
Anesthésiste	X Villefranche-de-Rouergue 30km
Gastro-entérologue	X Rodez 17km
Gynécologue	X Decazeville 17km
Cancérologue	X Aurillac 53km
Neurologue	X Rodez 18km
Ophtalmologue	X Rodez 16km
ORL	X Rodez 18km
Cardiologue	X Rodez 16km
Pédiatre	X Rodez 16km
Pneumologue	X Rodez 16km
Psychologue	X Rodez 16km
Radiologue	X Onet-le-Château 15km
Rhumatologue	X Rodez 18km
Sage-femme	X Rignac 8km



Éducation

Crèche	X Valady 5km
Ecole maternelle Public	X Firmi 13km
Ecole maternelle Privé	X Espalion 32km
Ecole primaire Public	1
Ecole primaire Privé	X Saint-Christophe-Vallon 5km
Collège Public	X Marcillac-Vallon 7km
Collège Privé	X Marcillac-Vallon 8km
Lycée Public	X Aubin 16km
Lycée Privé	X Rignac 8km

Sources : Base Sirene des entreprises et de leurs établissements selon les dernières parutions officielles de 2025 portant sur l'année 2024 ([data.gouv](#)). Liste, localisation et tarifs des professionnels de santé selon les dernières parutions officielles de 2025 portant sur l'année 2024 ([opendatasoft](#)) et FINISS Extraction du Fichier des établissements selon les dernières parutions officielles de 2025 portant sur l'année 2024 ([data.gouv](#)). Adresse et géolocalisation des établissements d'enseignement du premier et second degrés selon les

bien-dans-ma-ville.fr

Villes autour de Goutrens

Ville	Habitants	Superficie	Pop densité	Pop active	Taux chômage	Revenu moyen	Prix immobilier
Clairvaux-d'Aveyron (1 avis)	1 158	25 km ²	46 h/km ²	47.1%	2.6%	23 940 €/an	2 118 €/m ²
Valady	1 610	15 km ²	107 h/km ²	49.4%	3.1%	24 470 €/an	3 267 €/m ²
Saint-Christophe-Vallon	1 186	23 km ²	52 h/km ²	45.3%	3.4%	22 530 €/an	1 703 €/m ²
Mayran	611	15 km ²	41 h/km ²	52.5%	2.1%	24 890 €/an	1 245 €/m ²
Escandolières	212	13 km ²	16 h/km ²	56.1%	4.7%	21 310 €/an	1 117 €/m ²
Belcastel (1 avis)	189	10 km ²	19 h/km ²	44.4%	0%	23 650 €/an	NC
Rignac (1 avis)	2 000	33 km ²	61 h/km ²	43.8%	3%	22 590 €/an	1 176 €/m ²
Bournazel (1 avis)	327	16 km ²	20 h/km ²	49.2%	3.7%	23 030 €/an	650 €/m ²
Marcillac-Vallon (4 avis)	1 711	14 km ²	122 h/km ²	42.4%	3.4%	23 410 €/an	1 481 €/m ²
Auzits	824	24 km ²	34 h/km ²	38.8%	5.1%	21 330 €/an	1 301 €/m ²
Colombières	884	55 km ²	16 h/km ²	39.3%	1.9%	19 990 €/an	741 €/m ²
Nauviale	577	26 km ²	22 h/km ²	49.9%	4.3%	21 630 €/an	871 €/m ²
Combret	263	49 km ²	5 h/km ²	39.2%	2.7%	18 980 €/an	706 €/m ²
Salles-la-Source	2 333	78 km ²	30 h/km ²	44.4%	2.3%	25 940 €/an	1 477 €/m ²
Roussennac	618	17 km ²	36 h/km ²	48.1%	3.1%	23 840 €/an	1 571 €/m ²

bien-dans-ma-ville.fr



Vous aimez votre ville ? Notez-la !

Et faites-nous part de vos remarques constructives



Avec

BIEN dans ma **VILLE** 