



Version web

# Ville de Goustranville

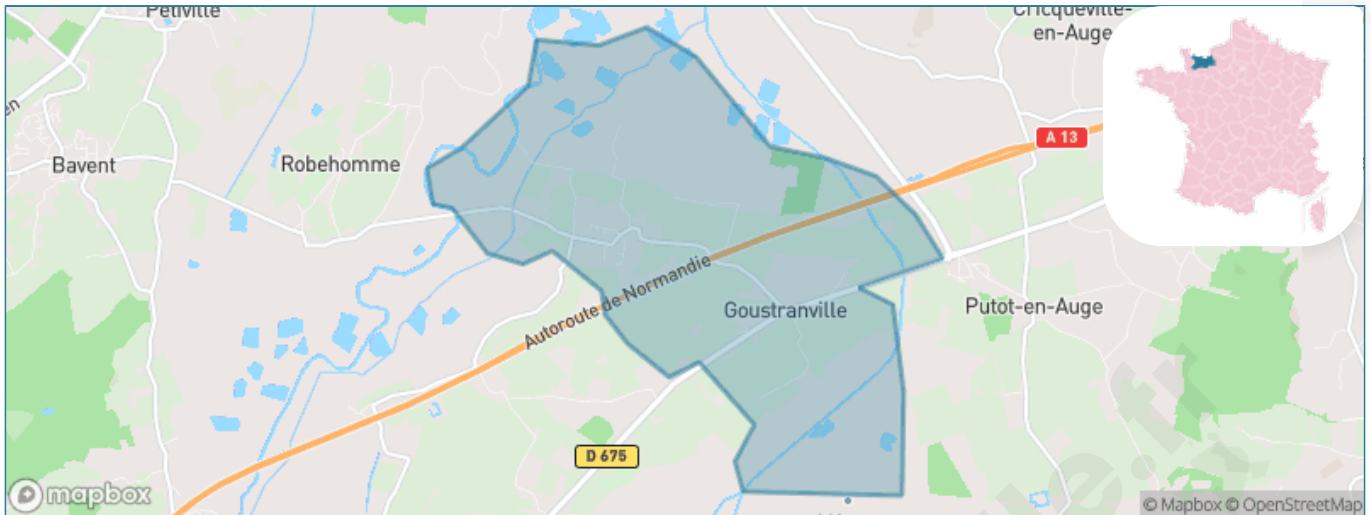
Présenté par

**BIEN** dans  
ma **VILLE** 

# Sommaire

Situation géographique .....	3
Statistiques sur la population .....	4
Evolution du nombre d'habitants .....	4
Tranche d'âge .....	5
0-14 ans .....	5
15-29 ans .....	5
30-44 ans .....	5
45-59 ans .....	5
60-74 ans .....	5
75-89 ans .....	5
90 ans et + .....	5
Activité professionnelle .....	5
Agriculteurs .....	5
Artisans, Commerçants .....	5
Cadres et sup. ....	5
Professions intermédiaires .....	5
Employé .....	5
Ouvrier .....	5
Retraité .....	5
Autres .....	5
Niveau de diplôme .....	6
Sans diplôme ou CEP .....	6
Brevet, BEPC, DNB .....	6
CAP-BEP ou équivalent .....	6
BAC ou équivalent .....	6
BAC+2 .....	6
BAC+3 ou +4 .....	6
BAC+5 ou plus .....	6
Composition des ménages .....	6
Couple sans enfant .....	6
Couple avec enfant(s) .....	6
Famille monoparentale .....	6
Colocation / Autre .....	6
Personnes seules .....	6
Profils électoraux .....	7
Premier tour .....	7
Sécurité .....	8
Evolution du nombre d'infractions .....	8
Pour comparer .....	9
Services à la population .....	10
Commerce .....	10
Éducation .....	10
Villes autour de Goustranville .....	11

# Situation géographique



## i Informations clés

- **Région** : Normandie
- **Département** : Calvados
- **Code postal** : 14430
- **Superficie** : 10 km<sup>2</sup>



RÉGION  
NORMANDIE



# Statistiques sur la population



Nombre d'habitants

**378**



Age moyen

**36 ans**



Pop active

**37.8%**



Taux chômage

**4.1%**



Pop densité

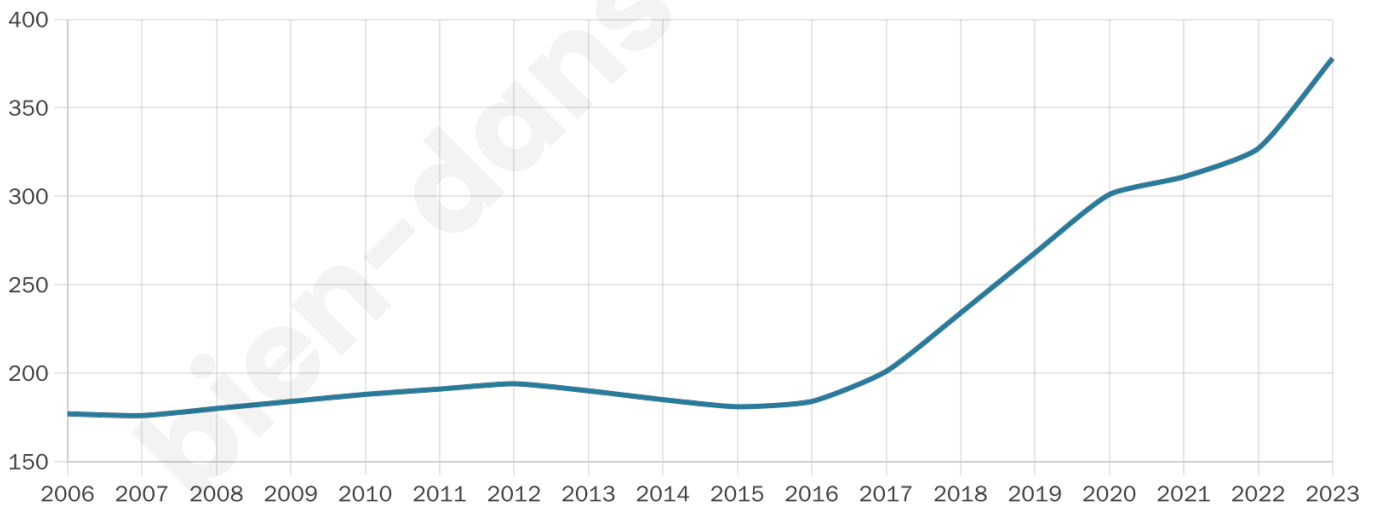
**38 h/km<sup>2</sup>**



Revenu moyen

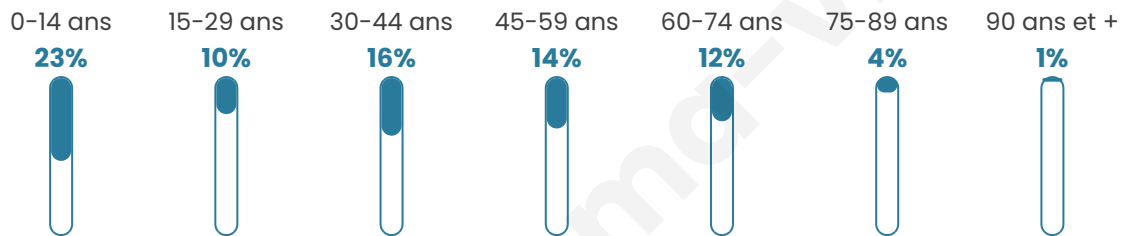
**21 730 €/an**

## Evolution du nombre d'habitants

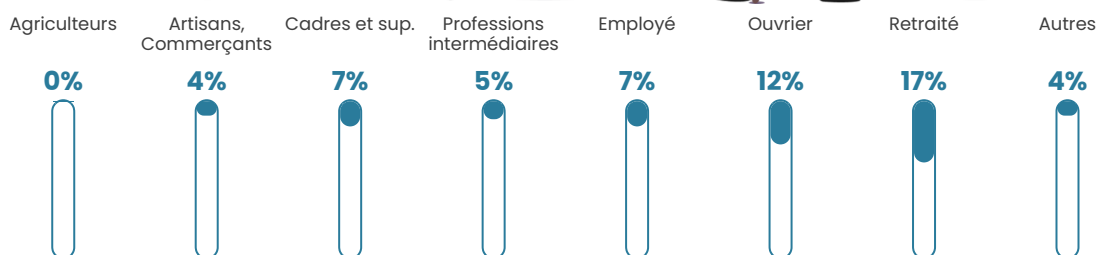


Sources : Institut national de la statistique et des études économiques (insee) selon Les dernières parutions officielles de 2024 portant sur les années 2020, 2021 et 2022.


## Tranche d'âge




## Activité professionnelle



## Niveau de diplôme















## Composition des ménages



# Profils électoraux

## Premier tour

	Emmanuel MACRON	33.81 %
	Marine LE PEN	30.94 %
	Jean-Luc MÉLENCHON	10.07 %
	Éric ZEMMOUR	7.91 %
	Jean LASSALLE	5.04 %
	Valérie PÉCRESSÉ	5.04 %
	Yannick JADOT	3.60 %
	Nathalie ARTHAUD	1.44 %
	Philippe POUTOU	1.44 %
	Fabien ROUSSEL	0.72 %
	Anne HIDALGO	0.00 %
	Nicolas DUPONT- AIGNAN	0.00 %



### 184 inscrits

Participation : 76.63%

Votes blancs : 1.42%

Votes nuls : 0.00%

## Second tour

	Emmanuel MACRON	53,9 %
	Marine LE PEN	46,1 %

### 184 inscrits

Participation : 80.98%

Votes blancs : 4.7%

Votes nuls : 0.67%

# Sécurité



Agressions physiques / sexuelles

0



Cambriolages

0



Vols / dégradations

0



Stupéfiants

0

## Evolution du nombre d'infractions



## Pour comparer

(en proportion du nombre d'habitants)



Sources : Bases statistiques communale, départementale et régionale de la délinquance enregistrée par la police et la gendarmerie nationales selon les dernières parutions officielles de 2025 portant sur l'année 2024 ([data.gouv](https://data.gouv.fr)).

Agressions physiques / sexuelles : Violences sexuelles, coups et blessures volontaires intrafamiliaux, coups et blessures volontaires, autres coups, blessures volontaires et vols violents sans arme.

Cambriolages : Cambriolages de logements.

Vols : Vols avec armes, vols d'accessoires sur véhicules, vols dans les véhicules, vols de véhicules, vols sans violence contre des personnes, destructions, dégradations volontaires et escroqueries.

Stupéfiants : Trafic de stupéfiants dont (AFD) et usage de stupéfiants.

# Services à la population



## Commerce

Hypermarché	X <a href="#">Dives-sur-Mer</a> 7km
Supermarché	X <a href="#">Basseneville</a> 3km
Superette	X <a href="#">Dozulé</a> 4km
Boulangerie	X <a href="#">Dozulé</a> 4km
Boucherie	X <a href="#">Dozulé</a> 4km
Restaurant	1
Garage	X <a href="#">Putot-en-Auge</a> 2km
Station-service	X <a href="#">Dozulé</a> 4km
Banque	X <a href="#">Dozulé</a> 4km
La poste	X <a href="#">Dozulé</a> 4km
Coiffeur	X <a href="#">Dozulé</a> 4km
Tabac	X <a href="#">Cabourg</a> 8km
Bars / discothèque	X <a href="#">Basseneville</a> 3km
Bibliothèque	X <a href="#">Ranville</a> 12km
Cinéma	X <a href="#">Cabourg</a> 8km
Vétérinaire	X <a href="#">Basseneville</a> 2km



## Santé

Pharmacie	X <a href="#">Dozulé</a> 4km
Hôpital	X <a href="#">Hérouville-Saint-Clair</a> 17km
Laboratoire d'analyses médicales	X <a href="#">Dives-sur-Mer</a> 8km
Etablissement pour handicapé	X <a href="#">Dozulé</a> 4km
EHPA	X <a href="#">Dozulé</a> 4km
Médecin	X <a href="#">Dozulé</a> 4km
Dentiste	X <a href="#">Dozulé</a> 5km
Chirurgien	X <a href="#">Saint-Léger-Dubosq</a> 6km
Dermatologue	X <a href="#">Hérouville-Saint-Clair</a> 17km
Anesthésiste	X <a href="#">Caen</a> 19km
Gastro-entérologue	X <a href="#">Hérouville-Saint-Clair</a> 17km
Gynécologue	X <a href="#">Cormelles-le-Royal</a> 18km
Cancérologue	X <a href="#">Le Havre</a> 35km
Neurologue	X <a href="#">Hérouville-Saint-Clair</a> 17km
Ophthalmologue	X <a href="#">Villers-sur-Mer</a> 14km
ORL	X <a href="#">Caen</a> 19km
Cardiologue	X <a href="#">Hérouville-Saint-Clair</a> 17km
Pédiatre	X <a href="#">Hérouville-Saint-Clair</a> 17km
Pneumologue	X <a href="#">Caen</a> 19km
Psychologue	X <a href="#">Colombelles</a> 14km
Radiologue	X <a href="#">Cambremer</a> 15km
Rhumatologue	X <a href="#">Blainville-sur-Orne</a> 15km
Sage-femme	X <a href="#">Dozulé</a> 4km



## Éducation

Crèche	X <a href="#">Douville-en-Auge</a> 7km
Ecole maternelle Public	X <a href="#">Dozulé</a> 5km
Ecole maternelle Privé	X <a href="#">Caen</a> 19km
Ecole primaire Public	X <a href="#">Dozulé</a> 5km
Ecole primaire Privé	X <a href="#">Dozulé</a> 5km
Collège Public	X <a href="#">Dozulé</a> 5km
Collège Privé	X <a href="#">Cabourg</a> 7km
Lycée Public	X <a href="#">Dives-sur-Mer</a> 7km
Lycée Privé	X <a href="#">Colombelles</a> 14km

Sources : Base Sirene des entreprises et de leurs établissements selon les dernières parutions officielles de 2025 portant sur l'année 2024 ([data.gouv](#)). Liste, localisation et tarifs des professionnels de santé selon les dernières parutions officielles de 2025 portant sur l'année 2024 ([opendatasoft](#)) et FINISS Extraction du Fichier des établissements selon les dernières parutions officielles de 2025 portant sur l'année 2024 ([data.gouv](#)). Adresse et géolocalisation des établissements d'enseignement du premier et second degrés selon les dernières parutions officielles de 2025 portant sur l'année 2024 ([data.education.gouv](#))

## Villes autour de Goustranville

Ville	Habitants	Superficie	Pop densité	Pop active	Taux chômage	Revenu moyen	Prix immobilier
Putot-en-Auge	307	6 km <sup>2</sup>	51 h/km <sup>2</sup>	46.6%	0.7%	25 410 €/an	1 938 €/m <sup>2</sup>
Cricqueville-en-Auge	185	6 km <sup>2</sup>	31 h/km <sup>2</sup>	44.3%	2.2%	26 190 €/an	2 604 €/m <sup>2</sup>
Basseneville	253	10 km <sup>2</sup>	25 h/km <sup>2</sup>	45.1%	2.8%	23 240 €/an	1 114 €/m <sup>2</sup>
Brucourt	129	6 km <sup>2</sup>	22 h/km <sup>2</sup>	40.3%	4.7%	24 050 €/an	1 606 €/m <sup>2</sup>
Dozulé (1 avis)	2 244	5 km <sup>2</sup>	449 h/km <sup>2</sup>	44.7%	4.3%	20 970 €/an	1 487 €/m <sup>2</sup>
Saint-Léger-Dubosq (1 avis)	251	4 km <sup>2</sup>	63 h/km <sup>2</sup>	47%	4%	23 750 €/an	1 423 €/m <sup>2</sup>
Varaville	1 022	16 km <sup>2</sup>	64 h/km <sup>2</sup>	38.6%	4.7%	25 030 €/an	3 573 €/m <sup>2</sup>
Beuvron-en-Auge	203	9 km <sup>2</sup>	23 h/km <sup>2</sup>	43.3%	5.9%	23 840 €/an	2 303 €/m <sup>2</sup>
Saint-Samson	307	3 km <sup>2</sup>	102 h/km <sup>2</sup>	50.8%	3.6%	25 380 €/an	1 981 €/m <sup>2</sup>
Périers-en-Auge	119	5 km <sup>2</sup>	24 h/km <sup>2</sup>	43.7%	5%	27 070 €/an	1 599 €/m <sup>2</sup>
Saint-Pierre-du-Jonquet	293	8 km <sup>2</sup>	37 h/km <sup>2</sup>	49.5%	4.1%	23 750 €/an	2 247 €/m <sup>2</sup>
Saint-Ouen-du-Mesnil-Oger	233	5 km <sup>2</sup>	47 h/km <sup>2</sup>	44.6%	3%	24 840 €/an	1 819 €/m <sup>2</sup>
Saint-Jouin	300	5 km <sup>2</sup>	60 h/km <sup>2</sup>	41.3%	2%	24 270 €/an	568 €/m <sup>2</sup>
Petiville (2 avis)	560	2 km <sup>2</sup>	280 h/km <sup>2</sup>	45.9%	2.5%	26 400 €/an	3 315 €/m <sup>2</sup>
Angerville	184	3 km <sup>2</sup>	61 h/km <sup>2</sup>	56%	4.3%	22 570 €/an	1 897 €/m <sup>2</sup>

bien-dans-ma-ville.fr



# **Vous aimez votre ville ? Notez-la !**

Et faites-nous part de vos remarques constructives



Avec

**BIEN** dans ma **VILLE** 