



Version web

# Ville de Gournay

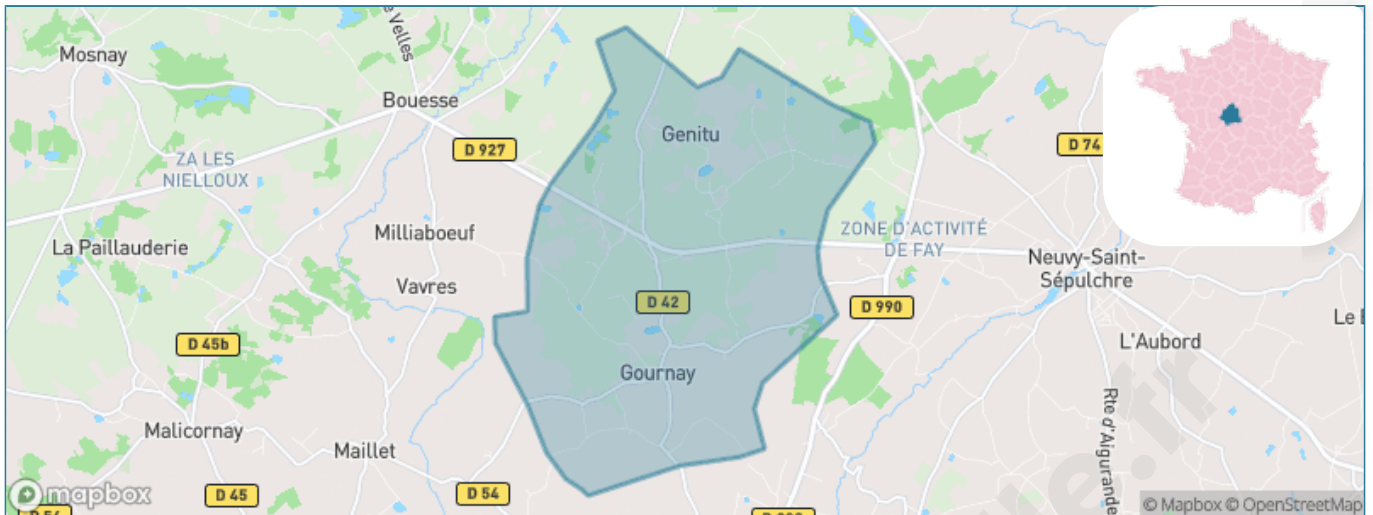
Présenté par

**BIEN** dans  
ma **VILLE** 

# Sommaire

Situation géographique .....	3
Statistiques sur la population .....	4
Evolution du nombre d'habitants .....	4
Tranche d'âge .....	5
0-14 ans .....	5
15-29 ans .....	5
30-44 ans .....	5
45-59 ans .....	5
60-74 ans .....	5
75-89 ans .....	5
90 ans et + .....	5
Activité professionnelle .....	5
Agriculteurs .....	5
Artisans, Commerçants .....	5
Cadres et sup. ....	5
Professions intermédiaires .....	5
Employé .....	5
Ouvrier .....	5
Retraité .....	5
Autres .....	5
Niveau de diplôme .....	6
Sans diplôme ou CEP .....	6
Brevet, BEPC, DNB .....	6
CAP-BEP ou équivalent .....	6
BAC ou équivalent .....	6
BAC+2 .....	6
BAC+3 ou +4 .....	6
BAC+5 ou plus .....	6
Composition des ménages .....	6
Couple sans enfant .....	6
Couple avec enfant(s) .....	6
Famille monoparentale .....	6
Colocation / Autre .....	6
Personnes seules .....	6
Profils électoraux .....	7
Premier tour .....	7
Sécurité .....	8
Evolution du nombre d'infractions .....	8
Pour comparer .....	9
Services à la population .....	10
Commerce .....	10
Éducation .....	10
Villes autour de Gournay .....	12

# Situation géographique



## i Informations clés

- **Région** : Centre-Val de Loire
- **Département** : Indre
- **Code postal** : 36230
- **Superficie** : 20 km<sup>2</sup>



# Statistiques sur la population



Nombre d'habitants

**278**



Age moyen

**43 ans**



Pop active

**45%**



Taux chômage

**6.4%**



Pop densité

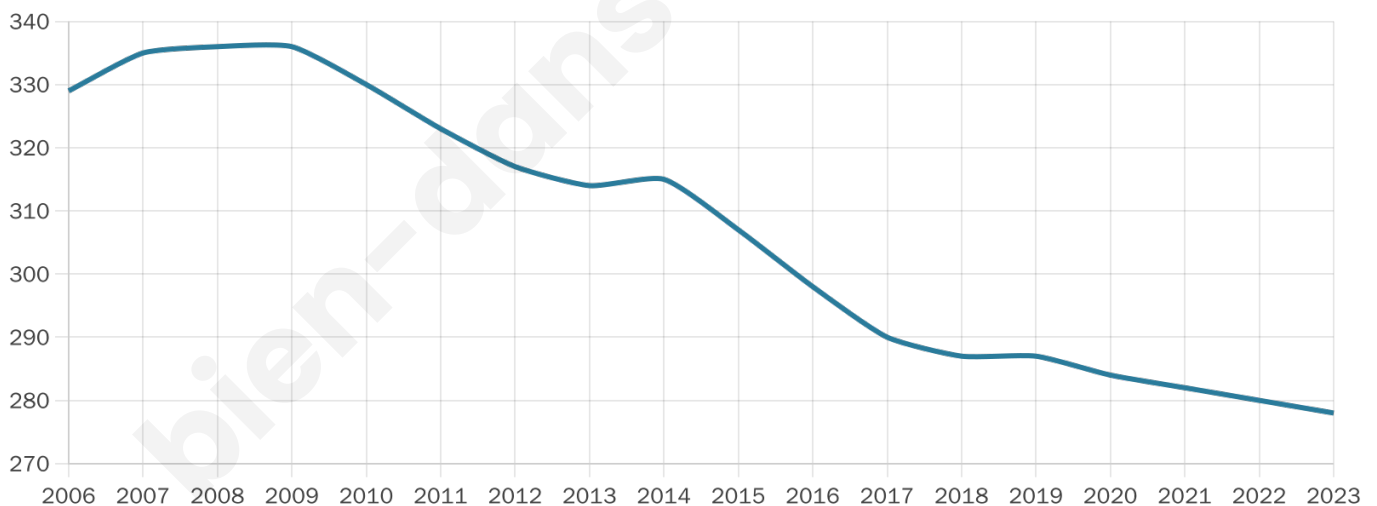
**14 h/km<sup>2</sup>**



Revenu moyen

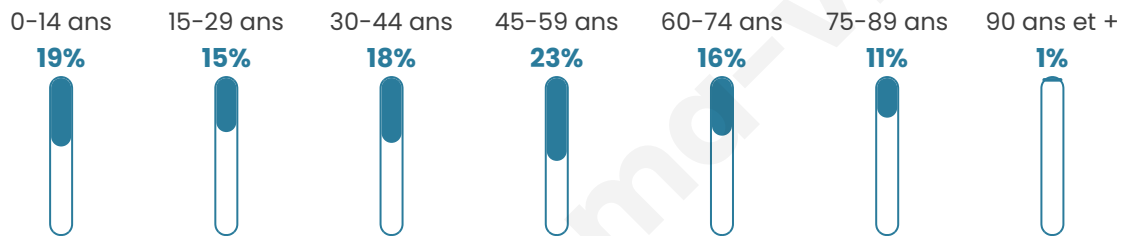
**20 900 €/an**

## Evolution du nombre d'habitants

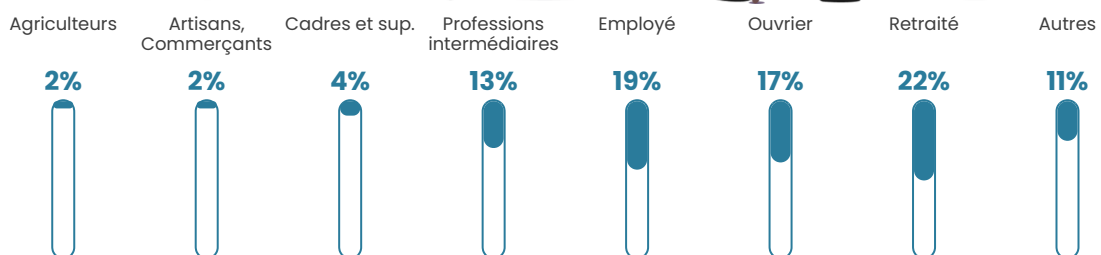


Sources : Institut national de la statistique et des études économiques (insee) selon Les dernières parutions officielles de 2024 portant sur les années 2020, 2021 et 2022.


## Tranche d'âge




## Activité professionnelle



## Niveau de diplôme



## Composition des ménages



# Profils électoraux

## Premier tour

	Marine LE PEN	32.93 %
	Emmanuel MACRON	20.73 %
	Jean-Luc MÉLENCHON	14.02 %
	Valérie PÉCRESSÉ	7.93 %
	Jean LASSALLE	6.71 %
	Éric ZEMMOUR	6.10 %
	Yannick JADOT	4.27 %
	Philippe POUTOU	2.44 %
	Nicolas DUPONT- AIGNAN	2.44 %
	Anne HIDALGO	1.22 %
	Nathalie ARTHAUD	0.61 %
	Fabien ROUSSEL	0.61 %



### 241 inscrits

Participation : 69.29%

Votes blancs : 0.60%

Votes nuls : 1.20%

## Second tour

	Emmanuel MACRON	38,82 %
	Marine LE PEN	61,18 %

### 241 inscrits

Participation : 75.52%

Votes blancs : 4.95%

Votes nuls : 1.65%

# Sécurité



Agressions physiques / sexuelles

0



Cambriolages

0



Vols / dégradations

0



Stupéfiants

0

## Evolution du nombre d'infractions



## Pour comparer

(en proportion du nombre d'habitants)

Ville  Département  Région



Sources : Bases statistiques communale, départementale et régionale de la délinquance enregistrée par la police et la gendarmerie nationales selon les dernières parutions officielles de 2025 portant sur l'année 2024 ([data.gouv](https://data.gouv.fr)).

Agressions physiques / sexuelles : Violences sexuelles, coups et blessures volontaires intrafamiliaux, coups et blessures volontaires, autres coups, blessures volontaires et vols violents sans arme.

Cambriolages : Cambriolages de logements.

Vols : Vols avec armes, vols d'accessoires sur véhicules, vols dans les véhicules, vols de véhicules, vols sans violence contre des personnes, destructions, dégradations volontaires et escroqueries.

Stupéfiants : Trafic de stupéfiants dont (AFD) et usage de stupéfiants.

# Services à la population



## Commerce

Hypermarché	X <u>Le Magny</u> 19km
Supermarché	X <u>Le Pêchereau</u> 15km
Superette	X <u>Neuvy-Saint-Sépulchre</u> 3km
Boulangerie	X <u>Cluis</u> 4km
Boucherie	X <u>Saint-Denis-de-Jouhet</u> 12km
Restaurant	1
Garage	X <u>Cluis</u> 3km
Station-service	X <u>Neuvy-Saint-Sépulchre</u> 7km
Banque	X <u>Cluis</u> 4km
La poste	X <u>Jeu-les-Bois</u> 14km
Coiffeur	X <u>Cluis</u> 4km
Tabac	X <u>Le Pêchereau</u> 15km
Bars / discothèque	X <u>Neuvy-Saint-Sépulchre</u> 6km
Bibliothèque	X <u>Pommiers</u> 9km
Cinéma	X <u>Argenton-sur-Creuse</u> 16km
Vétérinaire	X <u>Cluis</u> 5km



## Santé

Pharmacie	X <u>Cluis</u> 5km
Hôpital	X <u>La Châtre</u> 19km
Laboratoire d'analyses médicales	X <u>Argenton-sur-Creuse</u> 16km
Etablissement pour handicapé	X <u>Cluis</u> 4km
EHPA	X <u>Cluis</u> 5km
Médecin	X <u>Cluis</u> 4km
Dentiste	X <u>Argenton-sur-Creuse</u> 16km
Chirurgien	X <u>La Châtre</u> 19km
Dermatologue	X <u>La Châtre</u> 19km
Anesthésiste	X <u>Guéret</u> 46km
Gastro-entérologue	X <u>Guéret</u> 46km
Gynécologue	X <u>Châteauroux</u> 24km
Cancérologue	X <u>Saint-Doulchard</u> 75km
Neurologue	X <u>Châteauroux</u> 24km
Ophthalmologue	X <u>La Châtre</u> 19km
ORL	X <u>Châteauroux</u> 24km
Cardiologue	X <u>Châteauroux</u> 26km
Pédiatre	X <u>Saint-Doulchard</u> 75km
Pneumologue	X <u>Châteauroux</u> 25km
Psychologue	X <u>Argenton-sur-Creuse</u> 16km
Radiologue	X <u>La Châtre</u> 19km
Rhumatologue	X <u>Saint-Marcel</u> 15km
Sage-femme	X <u>Argenton-sur-Creuse</u> 16km



## Éducation

Crèche	X <u>Saint-Denis-de-Jouhet</u> 12km
Ecole maternelle Public	X <u>Bouesse</u> 5km
Ecole maternelle Privé	X <u>Bourges</u> 73km
Ecole primaire Public	X <u>Cluis</u> 4km
Ecole primaire Privé	X <u>La Châtre</u> 20km
Collège Public	X <u>Neuvy-Saint-Sépulchre</u> 5km
Collège Privé	X <u>Châteauroux</u> 23km
Lycée Public	X <u>Argenton-sur-Creuse</u> 17km
Lycée Privé	X <u>Châteauroux</u> 22km

Sources : Base Sirene des entreprises et de leurs établissements selon les dernières parutions officielles de 2025 portant sur l'année 2024 ([data.gouv](https://data.gouv.fr)). Liste, localisation et tarifs des professionnels de santé selon les dernières parutions officielles de 2025 portant sur l'année

2024 ([opendatasoft](#)) et FINISS Extraction du Fichier des établissements selon les dernières parutions officielles de 2025 portant sur l'année 2024 ([data.gouv](#)). Adresse et géolocalisation des établissements d'enseignement du premier et second degrés selon les dernières parutions officielles de 2025 portant sur l'année 2024 ([data.education.gouv](#))

bien-dans-ma-ville.fr

## Villes autour de Gournay

Ville	Habitants	Superficie	Pop densité	Pop active	Taux chômage	Revenu moyen	Prix immobilier
Cluis	969	35 km <sup>2</sup>	28 h/km <sup>2</sup>	38.7%	3.5%	20 860 €/an	1 386 €/m <sup>2</sup>
Maillet	224	25 km <sup>2</sup>	9 h/km <sup>2</sup>	48.7%	8%	20 790 €/an	606 €/m <sup>2</sup>
Mouhers	201	17 km <sup>2</sup>	12 h/km <sup>2</sup>	49.3%	5.5%	20 590 €/an	667 €/m <sup>2</sup>
Bouesse	381	24 km <sup>2</sup>	16 h/km <sup>2</sup>	47%	4.5%	21 910 €/an	771 €/m <sup>2</sup>
Buxières-d'Aillac	238	25 km <sup>2</sup>	10 h/km <sup>2</sup>	54.2%	5.5%	22 300 €/an	758 €/m <sup>2</sup>
Malicornay	187	16 km <sup>2</sup>	12 h/km <sup>2</sup>	44.4%	1.1%	21 480 €/an	1 258 €/m <sup>2</sup>
Neuvy-Saint-Sépulchre (1 avis)	1 623	35 km <sup>2</sup>	46 h/km <sup>2</sup>	42.9%	3.9%	21 490 €/an	943 €/m <sup>2</sup>
Chavin	270	14 km <sup>2</sup>	19 h/km <sup>2</sup>	45.9%	6.3%	20 880 €/an	695 €/m <sup>2</sup>
Lys-Saint-Georges	198	13 km <sup>2</sup>	15 h/km <sup>2</sup>	53%	5.1%	23 060 €/an	1 111 €/m <sup>2</sup>
Tranzault	349	18 km <sup>2</sup>	19 h/km <sup>2</sup>	45.6%	4%	22 600 €/an	837 €/m <sup>2</sup>
Pommiers	237	12 km <sup>2</sup>	20 h/km <sup>2</sup>	40.1%	6.3%	15 870 €/an	877 €/m <sup>2</sup>
Fougerolles	349	17 km <sup>2</sup>	21 h/km <sup>2</sup>	50.7%	2.9%	20 450 €/an	800 €/m <sup>2</sup>
La Buxerette	103	11 km <sup>2</sup>	9 h/km <sup>2</sup>	48.5%	5.8%	17 280 €/an	547 €/m <sup>2</sup>
Jeu-les-Bois	404	38 km <sup>2</sup>	11 h/km <sup>2</sup>	55.2%	3.5%	22 170 €/an	1 378 €/m <sup>2</sup>
Mosnay	459	25 km <sup>2</sup>	18 h/km <sup>2</sup>	46.2%	3.1%	21 260 €/an	566 €/m <sup>2</sup>

bien-dans-ma-ville.fr



# Vous aimez votre ville ? Notez-la !

Et faites-nous part de vos remarques constructives



Avec

**BIEN** dans ma **VILLE** 