



Version web

Ville de Gourdièges

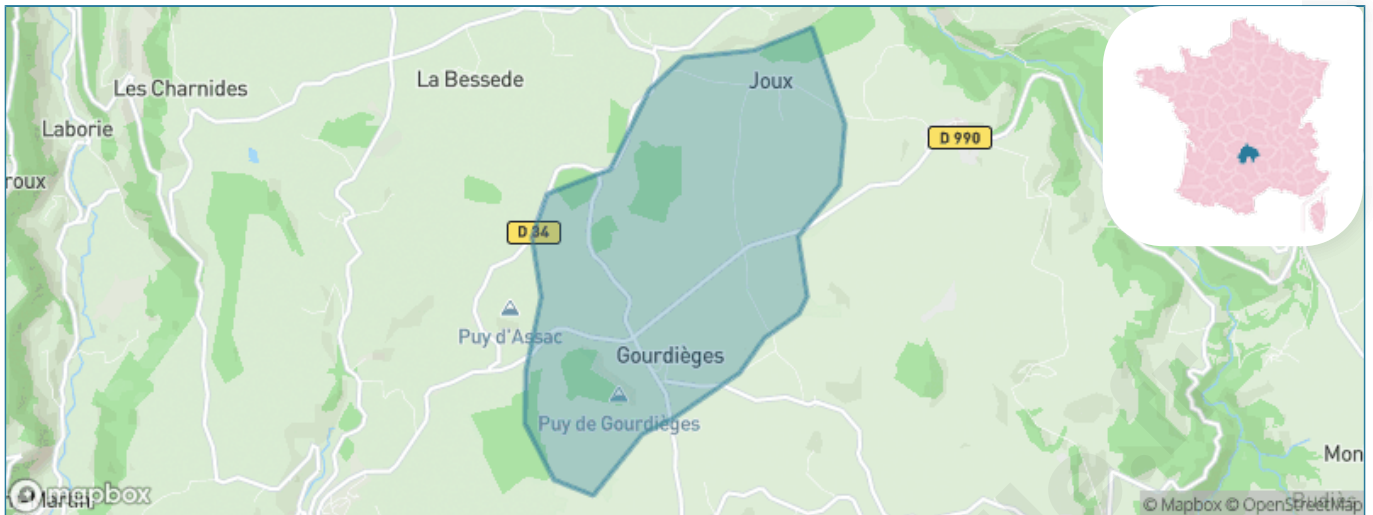
Présenté par

BIEN dans
ma **VILLE** 

Sommaire

Situation géographique	3
Statistiques sur la population	4
Evolution du nombre d'habitants	4
Tranche d'âge	5
0-14 ans	5
15-29 ans	5
30-44 ans	5
45-59 ans	5
60-74 ans	5
75-89 ans	5
90 ans et +	5
Activité professionnelle	5
Agriculteurs	5
Artisans, Commerçants	5
Cadres et sup.	5
Professions intermédiaires	5
Employé	5
Ouvrier	5
Retraité	5
Autres	5
Niveau de diplôme	6
Sans diplôme ou CEP	6
Brevet, BEPC, DNB	6
CAP-BEP ou équivalent	6
BAC ou équivalent	6
BAC+2	6
BAC+3 ou +4	6
BAC+5 ou plus	6
Composition des ménages	6
Couple sans enfant	6
Couple avec enfant(s)	6
Famille monoparentale	6
Colocation / Autre	6
Personnes seules	6
Profils électoraux	7
Premier tour	7
Sécurité	8
Evolution du nombre d'infractions	8
Pour comparer	9
Services à la population	10
Commerce	10
Éducation	10
Villes autour de Gourdièges	11

Situation géographique



i Informations clés

- **Région** : Auvergne-Rhône-Alpes
- **Département** : Cantal
- **Code postal** : 15230
- **Superficie** : 8 km²



La Région
Auvergne-Rhône-Alpes

cantal
LE DÉPARTEMENT

Statistiques sur la population



Nombre d'habitants

70



Age moyen

48 ans



Pop active

48.6%



Taux chômage

0%



Pop densité

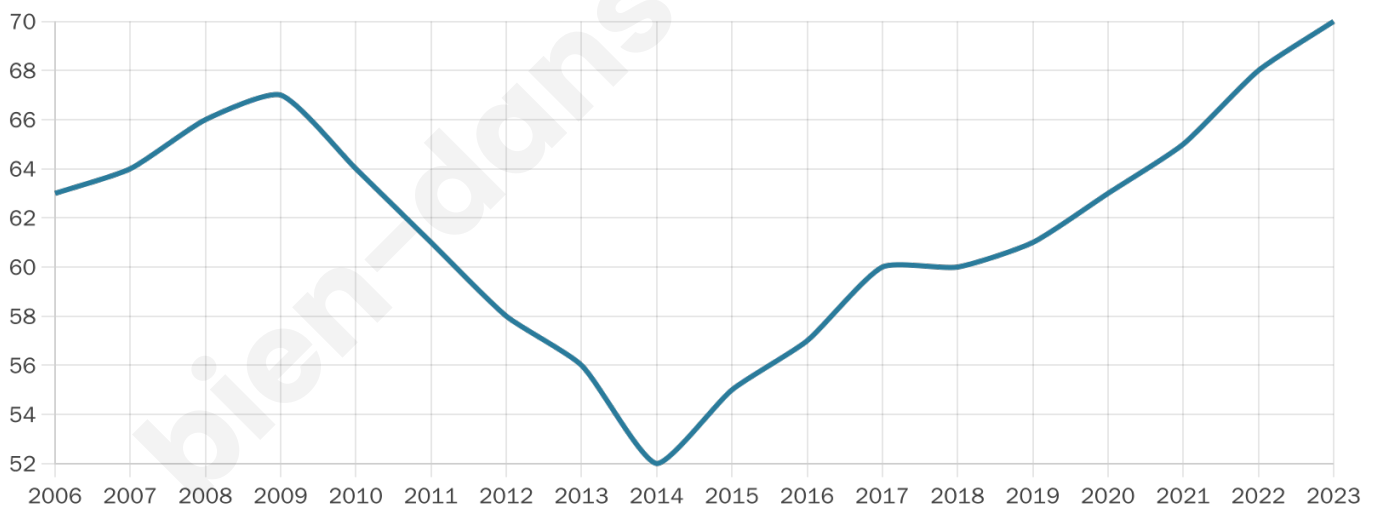
9 h/km²



Revenu moyen

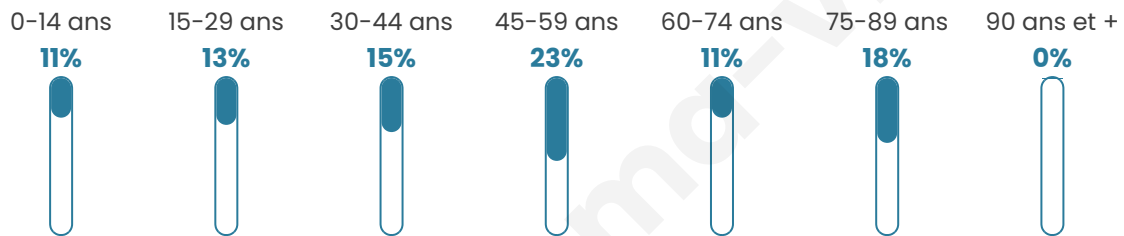
NC

Evolution du nombre d'habitants

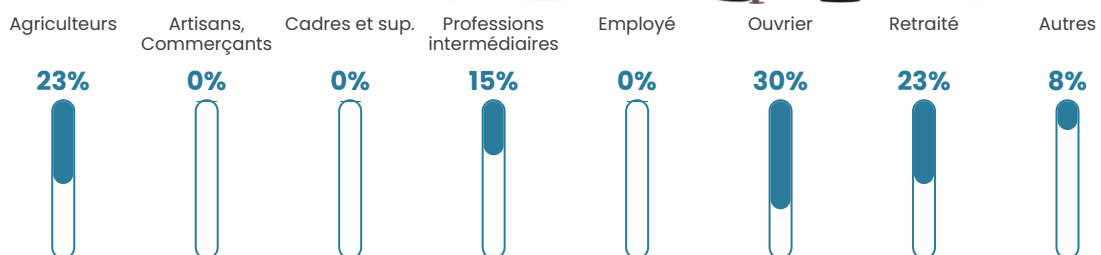


Sources : Institut national de la statistique et des études économiques (insee) selon Les dernières parutions officielles de 2024 portant sur les années 2020, 2021 et 2022.

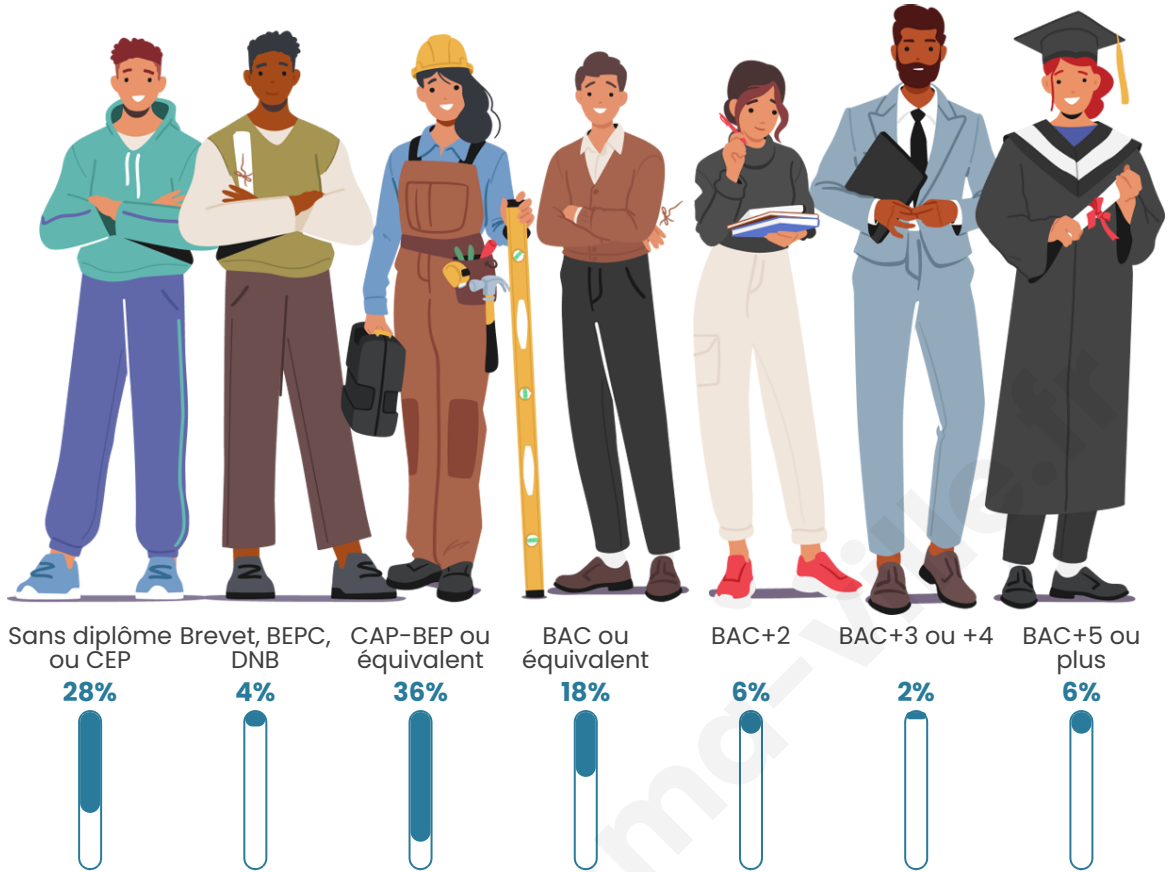
Tranche d'âge




Activité professionnelle



Niveau de diplôme















Composition des ménages



Profils électoraux

Premier tour

	Marine LE PEN	35.29 %
	Emmanuel MACRON	27.45 %
	Éric ZEMMOUR	15.69 %
	Jean LASSALLE	11.76 %
	Valérie PÉCRESSE	5.88 %
	Nicolas DUPONT-AIGNAN	3.92 %
	Nathalie ARTHAUD	0.00 %
	Fabien ROUSSEL	0.00 %
	Jean-Luc MÉLENCHON	0.00 %
	Anne HIDALGO	0.00 %
	Yannick JADOT	0.00 %
	Philippe POUTOU	0.00 %



54 inscrits

Participation : 94.44%

Votes blancs : 0.00%

Votes nuls : 0.00%

Second tour

	Emmanuel MACRON	35,29 %
	Marine LE PEN	64,71 %

54 inscrits

Participation : 98.15%

Votes blancs : 3.77%

Votes nuls : 0%

Sécurité



Agressions physiques / sexuelles

0



Cambriolages

0



Vols / dégradations

0



Stupéfiants

0

Evolution du nombre d'infractions



Pour comparer

(en proportion du nombre d'habitants)

■ Ville ■ Département ■ Région



Sources : Bases statistiques communale, départementale et régionale de la délinquance enregistrée par la police et la gendarmerie nationales selon les dernières parutions officielles de 2025 portant sur l'année 2024 ([data.gouv](https://data.gouv.fr)).

Agressions physiques / sexuelles : Violences sexuelles, coups et blessures volontaires intrafamiliaux, coups et blessures volontaires, autres coups, blessures volontaires et vols violents sans arme.

Cambriolages : Cambriolages de logements.

Vols : Vols avec armes, vols d'accessoires sur véhicules, vols dans les véhicules, vols de véhicules, vols sans violence contre des personnes, destructions, dégradations volontaires et escroqueries.

Stupéfiants : Trafic de stupéfiants dont (AFD) et usage de stupéfiants.

Services à la population



Commerce

Hypermarché	X Amiens 18km
Supermarché	X Pierrefort 3km
Superette	X Neuvéglise-sur-Truyère 8km
Boulangerie	X Pierrefort 4km
Boucherie	X Pierrefort 4km
Restaurant	X Pierrefort 4km
Garage	X Pierrefort 4km
Station-service	X Pierrefort 4km
Banque	X Pierrefort 4km
La poste	X Saint-Flour 19km
Coiffeur	X Pierrefort 4km
Tabac	X Thérondeles 11km
Bars / discothèque	X Pierrefort 4km
Bibliothèque	X Saint-Flour 20km
Cinéma	X Argences en Aubrac 17km
Vétérinaire	X Pierrefort 3km



Santé

Pharmacie	X Pierrefort 4km
Hôpital	X Chaudes-Aigues 13km
Laboratoire d'analyses médicales	X Saint-Flour 20km
Etablissement pour handicapé	X Pierrefort 3km
EHPA	X Pierrefort 4km
Médecin	X Pierrefort 4km
Dentiste	X Saint-Flour 16km
Chirurgien	X Saint-Clément 18km
Dermatologue	X Aurillac 34km
Anesthésiste	X Aurillac 34km
Gastro-entérologue	X Saint-Chély-d'Apcher 34km
Gynécologue	X Saint-Flour 19km
Cancérologue	X Aurillac 36km
Neurologue	X Rodez 69km
Ophtalmologue	X Ferrières-Saint-Mary 31km
ORL	X Vic-sur-Cère 21km
Cardiologue	X Saint-Jacques-des-Blats 19km
Pédiatre	X Saint-Flour 19km
Pneumologue	X Riom-ès-Montagnes 42km
Psychologue	X Aurillac 34km
Radiologue	X Aurillac 34km
Rhumatologue	X Chaudes-Aigues 13km
Sage-femme	X Murat 19km



Éducation

Crèche	X Pierrefort 3km
Ecole maternelle Public	X Villedieu 15km
Ecole maternelle Privé	X Espalion 47km
Ecole primaire Public	X Pierrefort 4km
Ecole primaire Privé	X Murat 20km
Collège Public	X Pierrefort 4km
Collège Privé	X Saint-Flour 21km
Lycée Public	X Saint-Flour 18km
Lycée Privé	X Saint-Flour 20km

Sources : Base Sirene des entreprises et de leurs établissements selon les dernières parutions officielles de 2025 portant sur l'année 2024 ([data.gouv](#)). Liste, localisation et tarifs des professionnels de santé selon les dernières parutions officielles de 2025 portant sur l'année 2024 ([opendatasoft](#)) et FINISS Extraction du Fichier des établissements selon les dernières parutions officielles de 2025 portant sur l'année 2024 ([data.gouv](#)). Adresse et géolocalisation des établissements d'enseignement du premier et second degrés selon les dernières parutions officielles de 2025 portant sur l'année 2024 ([data.education.gouv](#))

Villes autour de Gourdièges

Ville	Habitants	Superficie	Pop densité	Pop active	Taux chômage	Revenu moyen	Prix immobilier
Pierrefort (1 avis)	868	24 km ²	36 h/km ²	42.9%	2.4%	21 840 €/an	827 €/m ²
Saint-Martin-sous-Vigouroux	217	19 km ²	11 h/km ²	40.1%	1.8%	19 870 €/an	946 €/m ²
Cézens	218	31 km ²	7 h/km ²	48.2%	1.4%	20 650 €/an	494 €/m ²
Brezons	177	43 km ²	4 h/km ²	37.3%	2.8%	19 200 €/an	NC
Cussac	117	13 km ²	9 h/km ²	45.3%	1.7%	19 630 €/an	816 €/m ²
Narnhac	69	10 km ²	7 h/km ²	33.3%	2.9%	NC	771 €/m ²
Sainte-Marie	98	17 km ²	6 h/km ²	49%	1%	18 120 €/an	780 €/m ²
Neuvéglise-sur-Truyère	1 677	125 km ²	13 h/km ²	46.3%	1.4%	21 360 €/an	1 103 €/m ²
Espinasse	79	16 km ²	5 h/km ²	45.6%	5.1%	NC	469 €/m ²
Paulhac (1 avis)	431	46 km ²	9 h/km ²	45.2%	2.3%	20 160 €/an	834 €/m ²
Paulhenc	256	23 km ²	11 h/km ²	25.4%	0.8%	22 530 €/an	1 311 €/m ²
Thérondels	357	38 km ²	9 h/km ²	39.8%	2.2%	19 610 €/an	1 638 €/m ²
Malbo	90	29 km ²	3 h/km ²	41.1%	3.3%	15 070 €/an	1 162 €/m ²
Lieutadès	169	39 km ²	4 h/km ²	36.7%	0.6%	17 400 €/an	779 €/m ²
Lacapelle-Barrès	57	6 km ²	10 h/km ²	36.8%	0%	NC	NC

bien-dans-ma-ville.fr



Vous aimez votre ville ? Notez-la !

Et faites-nous part de vos remarques constructives



Avec

BIEN dans ma **VILLE** 