



Version web

# Ville de Gouise

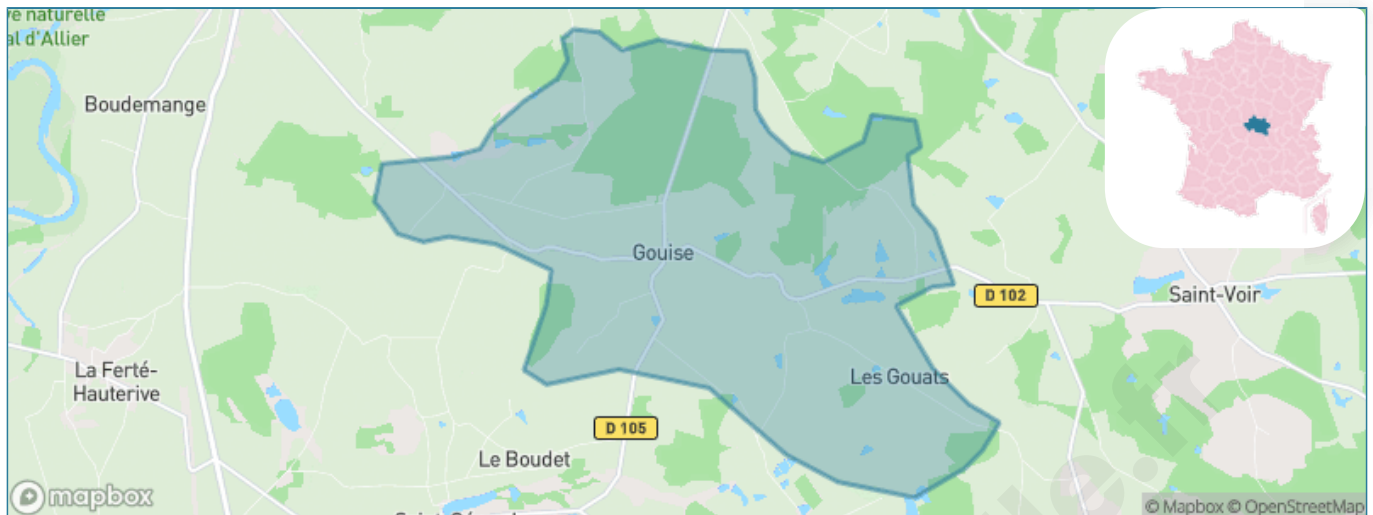
Présenté par

**BIEN** dans  
ma **VILLE** 

# Sommaire

Situation géographique .....	3
Statistiques sur la population .....	4
Evolution du nombre d'habitants .....	4
Tranche d'âge .....	5
0-14 ans .....	5
15-29 ans .....	5
30-44 ans .....	5
45-59 ans .....	5
60-74 ans .....	5
75-89 ans .....	5
90 ans et + .....	5
Activité professionnelle .....	5
Agriculteurs .....	5
Artisans, Commerçants .....	5
Cadres et sup. ....	5
Professions intermédiaires .....	5
Employé .....	5
Ouvrier .....	5
Retraité .....	5
Autres .....	5
Niveau de diplôme .....	6
Sans diplôme ou CEP .....	6
Brevet, BEPC, DNB .....	6
CAP-BEP ou équivalent .....	6
BAC ou équivalent .....	6
BAC+2 .....	6
BAC+3 ou +4 .....	6
BAC+5 ou plus .....	6
Composition des ménages .....	6
Couple sans enfant .....	6
Couple avec enfant(s) .....	6
Famille monoparentale .....	6
Colocation / Autre .....	6
Personnes seules .....	6
Profils électoraux .....	7
Premier tour .....	7
Sécurité .....	8
Evolution du nombre d'infractions .....	8
Pour comparer .....	9
Services à la population .....	10
Commerce .....	10
Éducation .....	10
Villes autour de Gouise .....	12

# Situation géographique



## i Informations clés

- **Région** : Auvergne-Rhône-Alpes
- **Département** : Allier
- **Code postal** : 03340
- **Superficie** : 23 km<sup>2</sup>



# Statistiques sur la population



Nombre d'habitants

**219**



Age moyen

**41 ans**



Pop active

**51.6%**



Taux chômage

**10.9%**



Pop densité

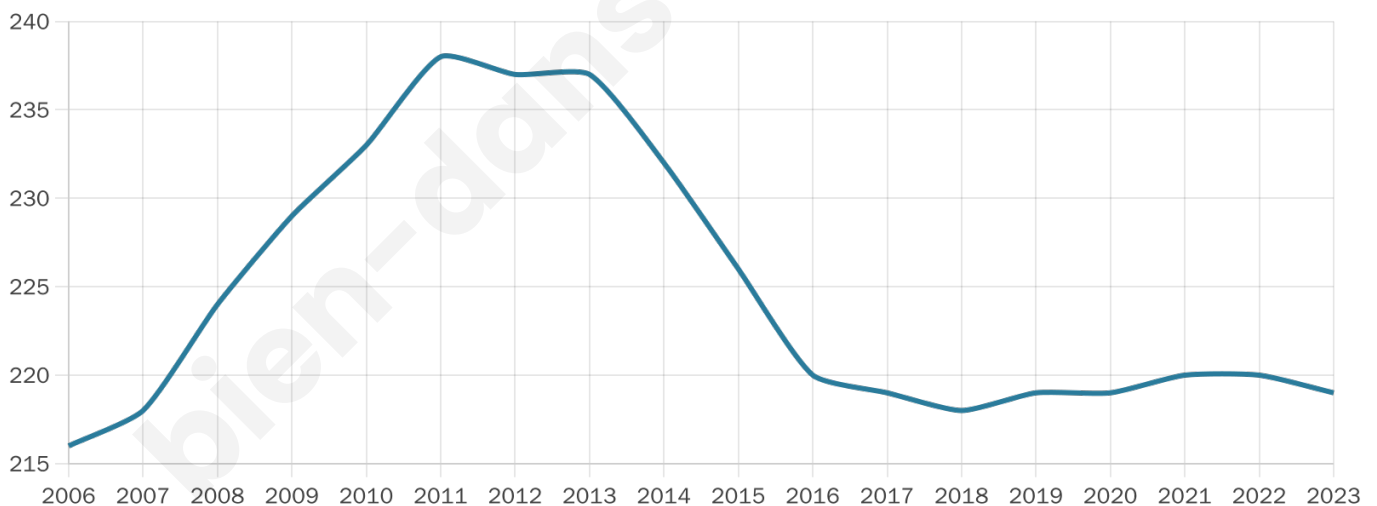
**10 h/km<sup>2</sup>**



Revenu moyen

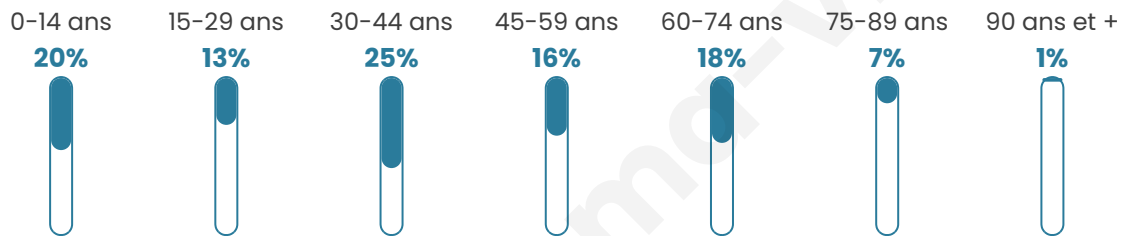
**22 840 €/an**

## Evolution du nombre d'habitants

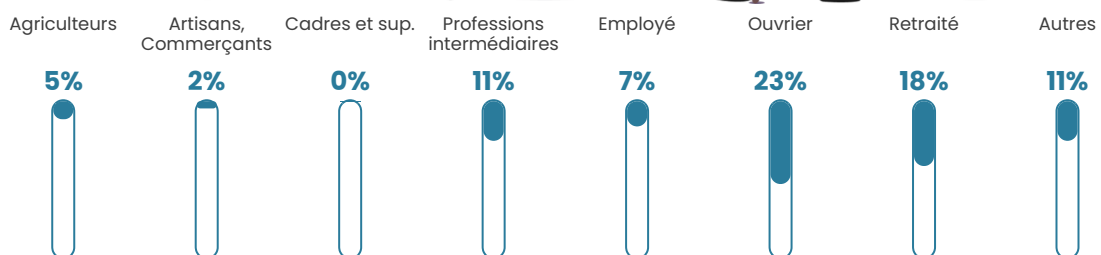


Sources : Institut national de la statistique et des études économiques (insee) selon Les dernières parutions officielles de 2024 portant sur les années 2020, 2021 et 2022.


## Tranche d'âge



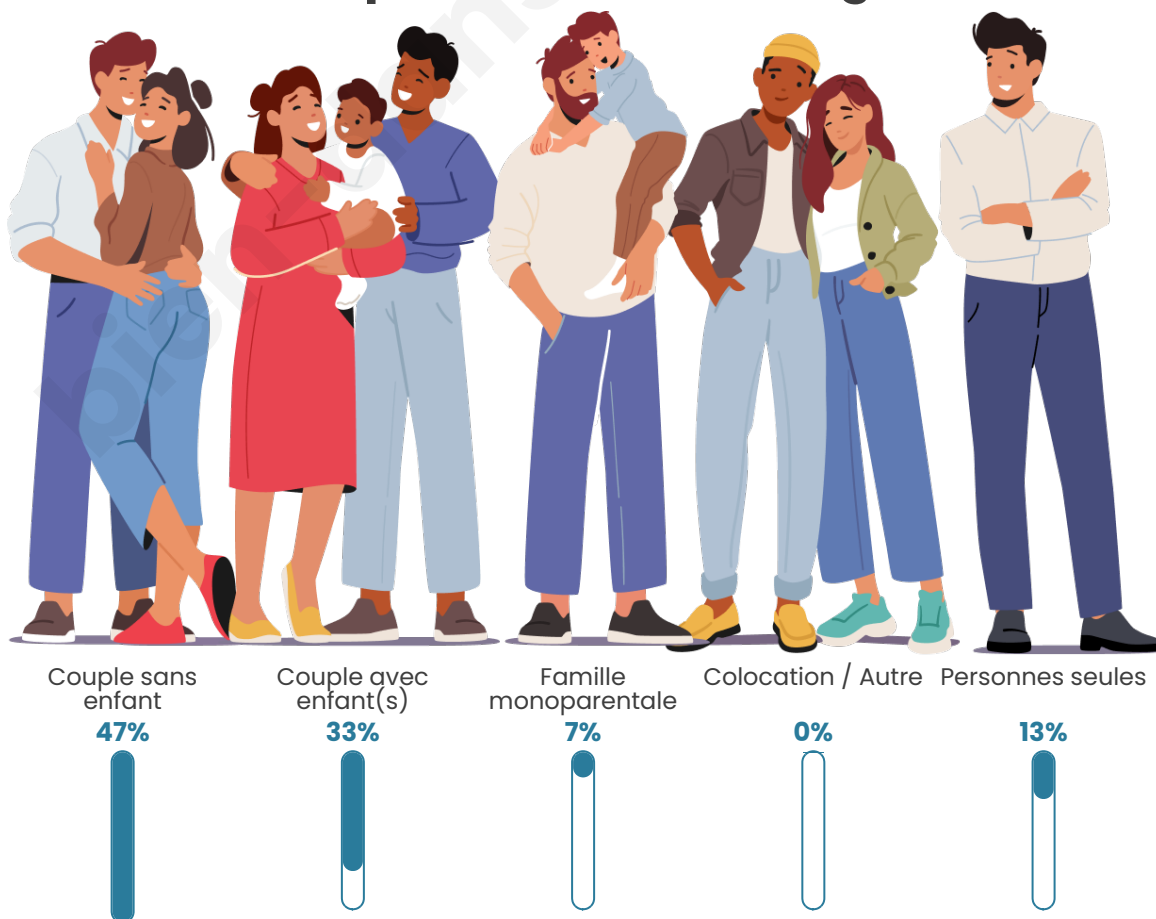
## Activité professionnelle



## Niveau de diplôme















## Composition des ménages



# Profils électoraux

## Premier tour

	Marine LE PEN	35.77 %
	Emmanuel MACRON	20.44 %
	Jean LASSALLE	8.76 %
	Éric ZEMMOUR	8.03 %
	Jean-Luc MÉLENCHON	7.30 %
	Valérie PÉCRESSE	7.30 %
	Yannick JADOT	4.38 %
	Nicolas DUPONT-AIGNAN	4.38 %
	Fabien ROUSSEL	1.46 %
	Philippe POUTOU	1.46 %
	Anne HIDALGO	0.73 %
	Nathalie ARTHAUD	0.00 %



### 171 inscrits

Participation : 81.29%

Votes blancs : 1.44%

Votes nuls : 0.00%

## Second tour

	Emmanuel MACRON	40,8 %
	Marine LE PEN	59,2 %

### 171 inscrits

Participation : 79.53%

Votes blancs : 5.15%

Votes nuls : 2.94%

# Sécurité



Agressions physiques / sexuelles

0



Cambriolages

0



Vols / dégradations

0



Stupéfiants

0

## Evolution du nombre d'infractions



## Pour comparer

(en proportion du nombre d'habitants)



Sources : Bases statistiques communale, départementale et régionale de la délinquance enregistrée par la police et la gendarmerie nationales selon les dernières parutions officielles de 2025 portant sur l'année 2024 ([data.gouv](https://data.gouv.fr)).

Agressions physiques / sexuelles : Violences sexuelles, coups et blessures volontaires intrafamiliaux, coups et blessures volontaires, autres coups, blessures volontaires et vols violents sans arme.

Cambriolages : Cambriolages de logements.

Vols : Vols avec armes, vols d'accessoires sur véhicules, vols dans les véhicules, vols de véhicules, vols sans violence contre des personnes, destructions, dégradations volontaires et escroqueries.

Stupéfiants : Trafic de stupéfiants dont (AFD) et usage de stupéfiants.

# Services à la population



## Commerce

Hypermarché	X <a href="#">Moulins</a> 15km
Supermarché	X <a href="#">Varenes-sur-Allier</a> 11km
Superette	X <a href="#">Neuilley-le-Réal</a> 5km
Boulangerie	X <a href="#">Neuilley-le-Réal</a> 5km
Boucherie	X <a href="#">Neuilley-le-Réal</a> 5km
Restaurant	X <a href="#">Saint-Gérand-de-Vaux</a> 5km
Garage	1
Station-service	X <a href="#">Varenes-sur-Allier</a> 11km
Banque	X <a href="#">Neuilley-le-Réal</a> 5km
La poste	X <a href="#">Monétay-sur-Allier</a> 11km
Coiffeur	X <a href="#">Neuilley-le-Réal</a> 5km
Tabac	X <a href="#">Varenes-sur-Allier</a> 11km
Bars / discothèque	X <a href="#">Neuilley-le-Réal</a> 5km
Bibliothèque	X <a href="#">Varenes-sur-Allier</a> 12km
Cinéma	X <a href="#">Moulins</a> 18km
Vétérinaire	X <a href="#">Bessay-sur-Allier</a> 6km



## Santé

Pharmacie	X <a href="#">Neuilley-le-Réal</a> 6km
Hôpital	X <a href="#">Saint-Pourçain-sur-Sioule</a> 16km
Laboratoire d'analyses médicales	X <a href="#">Varenes-sur-Allier</a> 12km
Etablissement pour handicapé	X <a href="#">Yzeure</a> 16km
EHPA	X <a href="#">Montoldre</a> 9km
Médecin	X <a href="#">Neuilley-le-Réal</a> 5km
Dentiste	X <a href="#">Varenes-sur-Allier</a> 12km
Chirurgien	X <a href="#">Varenes-sur-Allier</a> 12km
Dermatologue	X <a href="#">Vichy</a> 32km
Anesthésiste	X <a href="#">Moulins</a> 16km
Gastro-entérologue	X <a href="#">Moulins</a> 16km
Gynécologue	X <a href="#">Vichy</a> 30km
Cancérologue	X <a href="#">Nevers</a> 68km
Neurologue	X <a href="#">Vichy</a> 30km
Ophtalmologue	X <a href="#">Moulins</a> 18km
ORL	X <a href="#">Vichy</a> 32km
Cardiologue	X <a href="#">Moulins</a> 16km
Pédiatre	X <a href="#">Vichy</a> 30km
Pneumologue	X <a href="#">Moulins</a> 16km
Psychologue	X <a href="#">Moulins</a> 18km
Radiologue	X <a href="#">Moulins</a> 16km
Rhumatologue	X <a href="#">Moulins</a> 16km
Sage-femme	X <a href="#">Yzeure</a> 15km



## Éducation

Crèche	X <a href="#">Neuilley-le-Réal</a> 5km
Ecole maternelle Public	X <a href="#">Saint-Gérand-de-Vaux</a> 5km
Ecole maternelle Privé	X <a href="#">Montbrison</a> 102km
Ecole primaire Public	X <a href="#">Neuilley-le-Réal</a> 5km
Ecole primaire Privé	X <a href="#">Saint-Pourçain-sur-Sioule</a> 17km
Collège Public	X <a href="#">Varenes-sur-Allier</a> 12km
Collège Privé	X <a href="#">Saint-Pourçain-sur-Sioule</a> 17km
Lycée Public	X <a href="#">Varenes-sur-Allier</a> 12km
Lycée Privé	X <a href="#">Moulins</a> 18km

Sources : Base Sirene des entreprises et de leurs établissements selon les dernières parutions officielles de 2025 portant sur l'année 2024 ([data.gouv](#)). Liste, localisation et tarifs des professionnels de santé selon les dernières parutions officielles de 2025 portant sur l'année 2024 ([opendatasoft](#)) et FINISS Extraction du Fichier des établissements selon les dernières parutions officielles de 2025 portant sur l'année 2024 ([data.gouv](#)). Adresse et géolocalisation des établissements d'enseignement du premier et second degrés selon les

bien-dans-ma-ville.fr

## Villes autour de Gouise

Ville	Habitants	Superficie	Pop densité	Pop active	Taux chômage	Revenu moyen	Prix immobilier
Neuilly-le-Réal (2 avis)	1 435	47 km <sup>2</sup>	31 h/km <sup>2</sup>	44.1%	3.3%	23 230 €/an	1 047 €/m <sup>2</sup>
Bessay-sur-Allier	1 382	34 km <sup>2</sup>	41 h/km <sup>2</sup>	46.4%	3.1%	22 250 €/an	1 135 €/m <sup>2</sup>
Saint-Gérand-de-Vaux	408	40 km <sup>2</sup>	10 h/km <sup>2</sup>	41.4%	4.9%	20 990 €/an	1 277 €/m <sup>2</sup>
Saint-Voir	201	25 km <sup>2</sup>	8 h/km <sup>2</sup>	52.7%	6.5%	21 750 €/an	1 152 €/m <sup>2</sup>
Mercy (1 avis)	244	28 km <sup>2</sup>	9 h/km <sup>2</sup>	45.1%	4.1%	21 340 €/an	1 227 €/m <sup>2</sup>
La Ferté-Hauterive (1 avis)	254	18 km <sup>2</sup>	14 h/km <sup>2</sup>	48.8%	5.1%	23 540 €/an	1 354 €/m <sup>2</sup>
Saint-Loup	575	17 km <sup>2</sup>	34 h/km <sup>2</sup>	43.5%	3.8%	21 770 €/an	1 218 €/m <sup>2</sup>
Châtel-de-Neuvre	563	19 km <sup>2</sup>	30 h/km <sup>2</sup>	43%	2%	21 250 €/an	555 €/m <sup>2</sup>
Montoldre	590	18 km <sup>2</sup>	33 h/km <sup>2</sup>	36.3%	3.1%	21 840 €/an	969 €/m <sup>2</sup>
Treteau (1 avis)	520	31 km <sup>2</sup>	17 h/km <sup>2</sup>	44%	5.4%	21 340 €/an	912 €/m <sup>2</sup>
Chapeau	231	33 km <sup>2</sup>	7 h/km <sup>2</sup>	45%	3.9%	24 130 €/an	760 €/m <sup>2</sup>
Thionne	291	27 km <sup>2</sup>	11 h/km <sup>2</sup>	40.2%	5.5%	21 660 €/an	589 €/m <sup>2</sup>
Monétay-sur-Allier	536	11 km <sup>2</sup>	49 h/km <sup>2</sup>	44.2%	4.5%	21 810 €/an	843 €/m <sup>2</sup>
Varennnes-sur-Allier (2 avis)	3 549	24 km <sup>2</sup>	148 h/km <sup>2</sup>	40.6%	6%	20 200 €/an	892 €/m <sup>2</sup>
Chemilly	580	16 km <sup>2</sup>	36 h/km <sup>2</sup>	46%	3.3%	23 070 €/an	1 091 €/m <sup>2</sup>

bien-dans-ma-ville.fr



# **Vous aimez votre ville ? Notez-la !**

Et faites-nous part de vos remarques constructives



Avec

**BIEN** dans  
ma **VILLE** 