



Version web

Ville de Gosné

Présenté par

BIEN dans
ma **VILLE** 

Sommaire

Situation géographique	3
Statistiques sur la population	4
Evolution du nombre d'habitants	4
Tranche d'âge	5
0-14 ans	5
15-29 ans	5
30-44 ans	5
45-59 ans	5
60-74 ans	5
75-89 ans	5
90 ans et +	5
Activité professionnelle	5
Agriculteurs	5
Artisans, Commerçants	5
Cadres et sup.	5
Professions intermédiaires	5
Employé	5
Ouvrier	5
Retraité	5
Autres	5
Niveau de diplôme	6
Sans diplôme ou CEP	6
Brevet, BEPC, DNB	6
CAP-BEP ou équivalent	6
BAC ou équivalent	6
BAC+2	6
BAC+3 ou +4	6
BAC+5 ou plus	6
Composition des ménages	6
Couple sans enfant	6
Couple avec enfant(s)	6
Famille monoparentale	6
Colocation / Autre	6
Personnes seules	6
Profils électoraux	7
Premier tour	7
Sécurité	8
Evolution du nombre d'infractions	8
Pour comparer	9
Services à la population	10
Commerce	10
Éducation	10
Villes autour de Gosné	11
Avis sur la ville de Gosné	12
Moyenne par critère	12
Villes autour de Gosné	12
Répartition des avis par note	12
Répartition des avis par note	12

Situation géographique



i Informations clés

- **Région** : Bretagne
- **Département** : Ile-et-Vilaine
- **Code postal** : 35140
- **Superficie** : 18 km²



Statistiques sur la population



Nombre d'habitants

2 145



Age moyen

37 ans



Pop active

49.5%



Taux chômage

4.7%



Pop densité

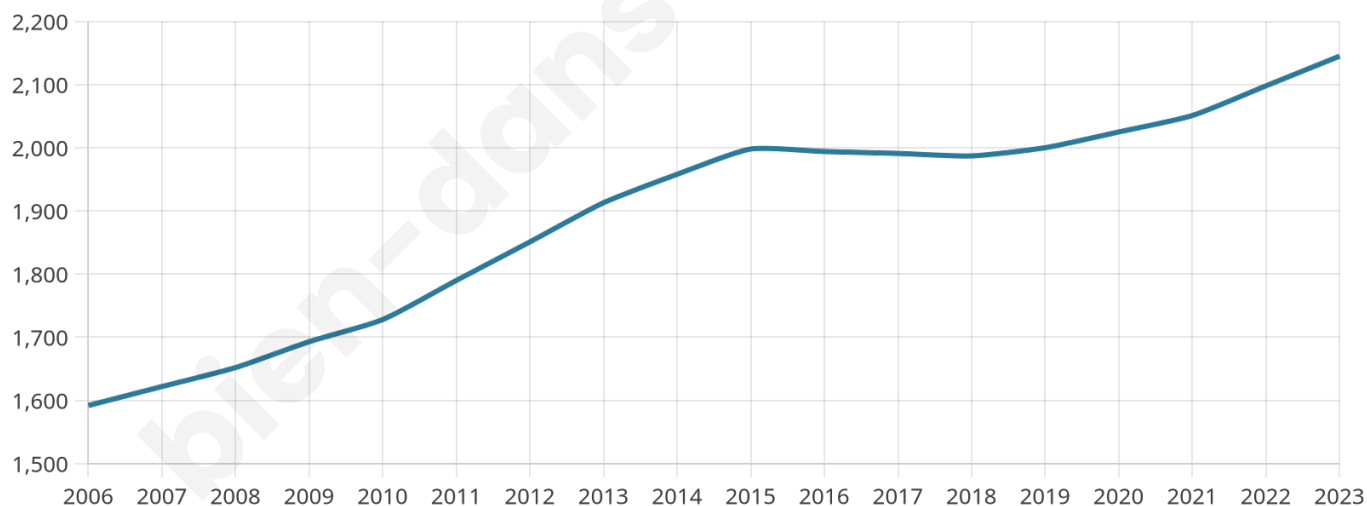
119 h/km²



Revenu moyen

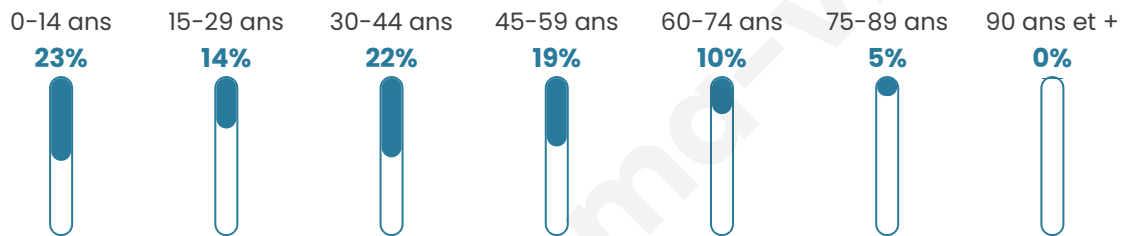
24 740 €/an

Evolution du nombre d'habitants

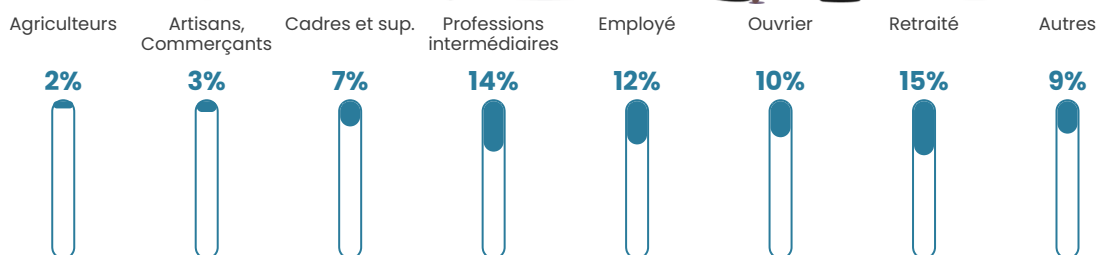


Sources : Institut national de la statistique et des études économiques (insee) selon Les dernières parutions officielles de 2024 portant sur les années 2020, 2021 et 2022.


Tranche d'âge




Activité professionnelle



Niveau de diplôme



Composition des ménages



Profils électoraux

Premier tour

	Emmanuel MACRON	36.81 %
	Marine LE PEN	20.46 %
	Jean-Luc MÉLENCHON	17.17 %
	Yannick JADOT	8.22 %
	Éric ZEMMOUR	3.53 %
	Valérie PÉCRESE	3.45 %
	Jean LASSALLE	2.88 %
	Fabien ROUSSEL	2.22 %
	Anne HIDALGO	2.14 %
	Nicolas DUPONT- AIGNAN	1.56 %
	Nathalie ARTHAUD	0.82 %
	Philippe POUTOU	0.74 %



1 469 inscrits

Participation : 85.36%

Votes blancs : 2.31%

Votes nuls : 0.64%

Second tour

	Emmanuel MACRON	67,02 %
	Marine LE PEN	32,98 %

1 469 inscrits

Participation : 85.23%

Votes blancs : 6.63%

Votes nuls : 2.56%

Sécurité



Agressions physiques / sexuelles

0



Cambriolages

0



Vols / dégradations

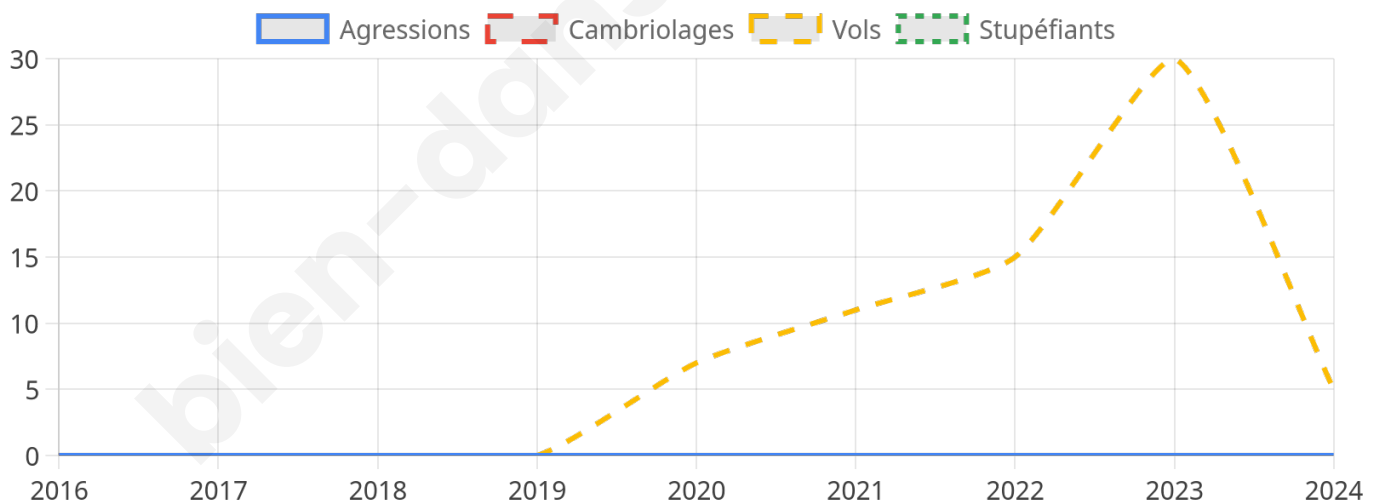
5



Stupéfiants

0

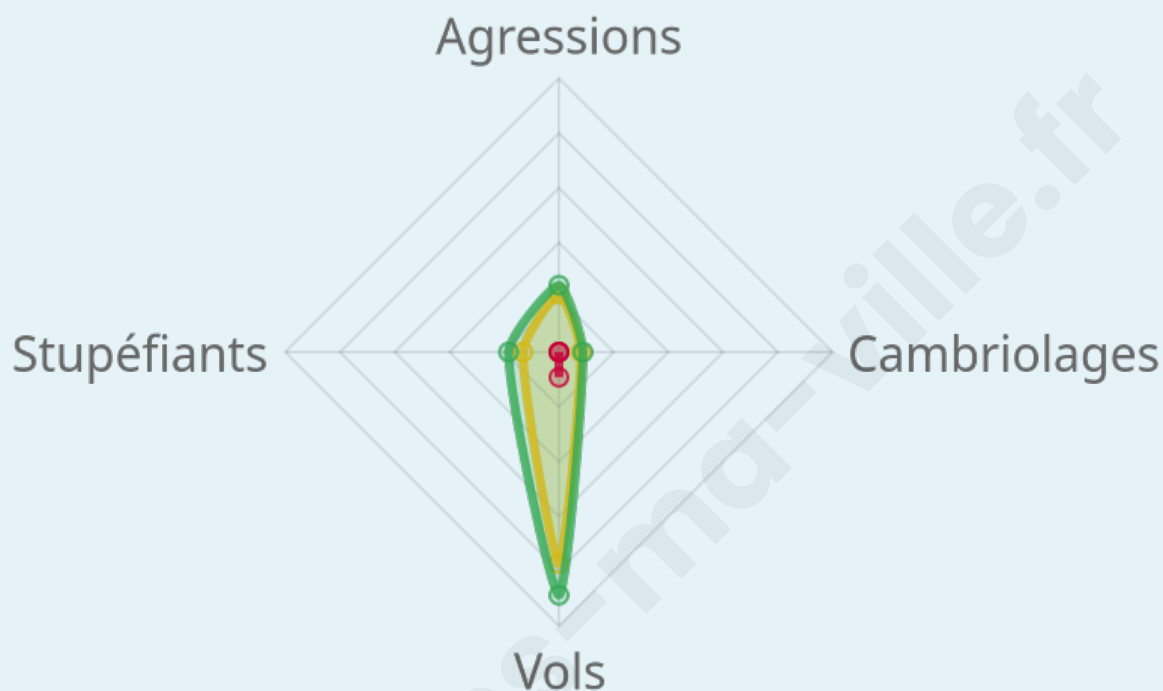
Evolution du nombre d'infractions



Pour comparer

(en proportion du nombre d'habitants)

■ Ville ■ Département ■ Région



Sources : Bases statistiques communale, départementale et régionale de la délinquance enregistrée par la police et la gendarmerie nationales selon les dernières parutions officielles de 2025 portant sur l'année 2024 ([data.gouv](https://data.gouv.fr)).

Agressions physiques / sexuelles : Violences sexuelles, coups et blessures volontaires intrafamiliaux, coups et blessures volontaires, autres coups, blessures volontaires et vols violents sans arme.

Cambriolages : Cambriolages de logements.

Vols : Vols avec armes, vols d'accessoires sur véhicules, vols dans les véhicules, vols de véhicules, vols sans violence contre des personnes, destructions, dégradations volontaires et escroqueries.

Stupéfiants : Trafic de stupéfiants dont (AFD) et usage de stupéfiants.

Services à la population



Commerce

Hypermarché	X Liffré 3km
Supermarché	X Liffré 3km
Superette	2
Boulangerie	1
Boucherie	X Liffré 5km
Restaurant	1
Garage	3
Station-service	X Liffré 4km
Banque	X Liffré 5km
La poste	1
Coiffeur	3
Tabac	X Saint-Aubin-du-Cormier 4km
Bars / discothèque	2
Bibliothèque	X Acigné 14km
Cinéma	X Liffré 5km
Vétérinaire	X Saint-Aubin-du-Cormier 5km



Santé

Pharmacie	X Saint-Aubin-du-Cormier 4km
Hôpital	X Rennes 19km
Laboratoire d'analyses médicales	X Saint-Aubin-du-Cormier 4km
Etablissement pour handicapé	X Liffré 5km
EHPA	X Saint-Aubin-du-Cormier 5km
Médecin	2
Dentiste	X Saint-Aubin-du-Cormier 5km
Chirurgien	X Cesson-Sévigné 18km
Dermatologue	X Betton 15km
Anesthésiste	X Rennes 19km
Gastro-entérologue	X Cesson-Sévigné 18km
Gynécologue	X Cesson-Sévigné 18km
Cancérologue	X Saint-Grégoire 20km
Neurologue	X Cesson-Sévigné 18km
Ophtalmologue	X Saint-Hilaire-des-Landes 13km
ORL	X Cesson-Sévigné 18km
Cardiologue	X Saint-Ouen-des-Alleux 9km
Pédiatre	X Betton 15km
Pneumologue	X Cesson-Sévigné 18km
Psychologue	X Cesson-Sévigné 18km
Radiologue	X Cesson-Sévigné 18km
Rhumatologue	X Cesson-Sévigné 18km
Sage-femme	X Liffré 5km



Éducation

Crèche	2
Ecole maternelle Public	X Liffré 5km
Ecole maternelle Privé	X Vitré 24km
Ecole primaire Public	1
Ecole primaire Privé	1
Collège Public	X Saint-Aubin-du-Cormier 5km
Collège Privé	X Saint-Aubin-du-Cormier 5km
Lycée Public	X Saint-Aubin-du-Cormier 4km
Lycée Privé	X Saint-Aubin-du-Cormier 5km

Sources : Base Sirene des entreprises et de leurs établissements selon les dernières parutions officielles de 2025 portant sur l'année 2024 ([data.gouv](#)). Liste, localisation et tarifs des professionnels de santé selon les dernières parutions officielles de 2025 portant sur l'année 2024 ([opendatasoft](#)) et FINESS Extraction du Fichier des établissements selon les dernières parutions officielles de 2025 portant sur l'année 2024 ([data.gouv](#)). Adresse et géolocalisation des établissements d'enseignement du premier et second degrés selon les dernières parutions officielles de 2025 portant sur l'année 2024 ([data.education.gouv](#))

Villes autour de Gosné

Ville	Habitants	Superficie	Pop densité	Pop active	Taux chômage	Revenu moyen	Prix immobilier
Ercé-près-Liffré	2 034	15 km ²	136 h/km ²	52.6%	2.1%	25 010 €/an	1 682 €/m ²
Liffré (12 avis)	9 339	66 km ²	142 h/km ²	43.7%	3%	25 650 €/an	2 201 €/m ²
Saint-Aubin-du-Cormier (9 avis)	4 203	27 km ²	156 h/km ²	52.4%	2.5%	24 390 €/an	1 704 €/m ²
Mézières-sur-Couesnon (2 avis)	1 734	24 km ²	72 h/km ²	53.6%	2.4%	24 070 €/an	1 513 €/m ²
Gahard (1 avis)	1 523	25 km ²	61 h/km ²	51.7%	2%	24 060 €/an	1 431 €/m ²
Chasné-sur-Illet	1 744	9 km ²	194 h/km ²	49%	2.2%	26 210 €/an	1 914 €/m ²
La Bouëxière (2 avis)	4 667	49 km ²	95 h/km ²	48.6%	3.5%	24 290 €/an	1 717 €/m ²
Rives-du-Couesnon	2 927	48 km ²	61 h/km ²	49.7%	3.3%	23 170 €/an	1 471 €/m ²
Saint-Sulpice-la-Forêt (1 avis)	1 580	6 km ²	263 h/km ²	46.9%	2.8%	27 370 €/an	2 009 €/m ²
Livré-sur-Changeon (1 avis)	1 758	26 km ²	68 h/km ²	49.2%	3.6%	23 320 €/an	1 425 €/m ²
Saint-Aubin-d'Aubigné (5 avis)	4 304	23 km ²	187 h/km ²	48.7%	2.6%	23 610 €/an	1 998 €/m ²
Saint-Ouen-des-Alleux (3 avis)	1 326	15 km ²	88 h/km ²	51.7%	3.2%	22 550 €/an	1 322 €/m ²
Mouazé (4 avis)	1 712	8 km ²	214 h/km ²	55.5%	2.6%	25 970 €/an	2 096 €/m ²
Andouillé-Neuville (1 avis)	1 017	12 km ²	85 h/km ²	51.7%	3.2%	22 880 €/an	1 653 €/m ²
Dourdain (2 avis)	1 237	13 km ²	95 h/km ²	54.4%	3.8%	23 050 €/an	1 666 €/m ²

Avis sur la ville de Gosné



Moyenne par critère



Villes autour de Gosné

Ville	Note globale	Sécurité	Éducation	Sport Loisir	Environnement	Vie pratique
Ercé-près-Liffré	-	-	-	-	-	-
Liffré (12 avis)	4.1	3.7	4.6	4.3	3.8	4.0
Saint-Aubin-du-Cormier (9 avis)	4.1	4.8	4.0	4.0	4.0	3.9
Mézières-sur-Couesnon (2 avis)	2.0	3.0	2.0	1.0	2.5	1.5
Gahard (1 avis)	4.0	4.0	4.0	4.0	4.0	4.0
Chasné-sur-Illet	-	-	-	-	-	-
La Bouëxière (2 avis)	2.5	2.0	3.5	2.0	3.5	1.5
Rives-du-Couesnon	-	-	-	-	-	-
Saint-Sulpice-la-Forêt (1 avis)	3.4	2.0	4.0	5.0	5.0	1.0
Livré-sur-Changeon (1 avis)	4.6	4.0	5.0	5.0	5.0	4.0
Saint-Aubin-d'Aubigné (5 avis)	3.4	3.8	3.6	3.0	3.4	3.0
Saint-Ouen-des-Alleux (3 avis)	4.3	4.7	4.3	4.0	4.3	4.0
Mouazé (4 avis)	1.9	2.0	2.5	1.8	1.8	1.5
Andouillé-Neuville (1 avis)	3.6	5.0	4.0	2.0	5.0	2.0
Dourdain (2 avis)	2.7	4.0	3.0	1.0	4.5	1.0



Vous aimez votre ville ? Notez-la !

Et faites-nous part de vos remarques constructives



Avec

BIEN dans ma **VILLE** 