



Version web

Ville de Gorrevod

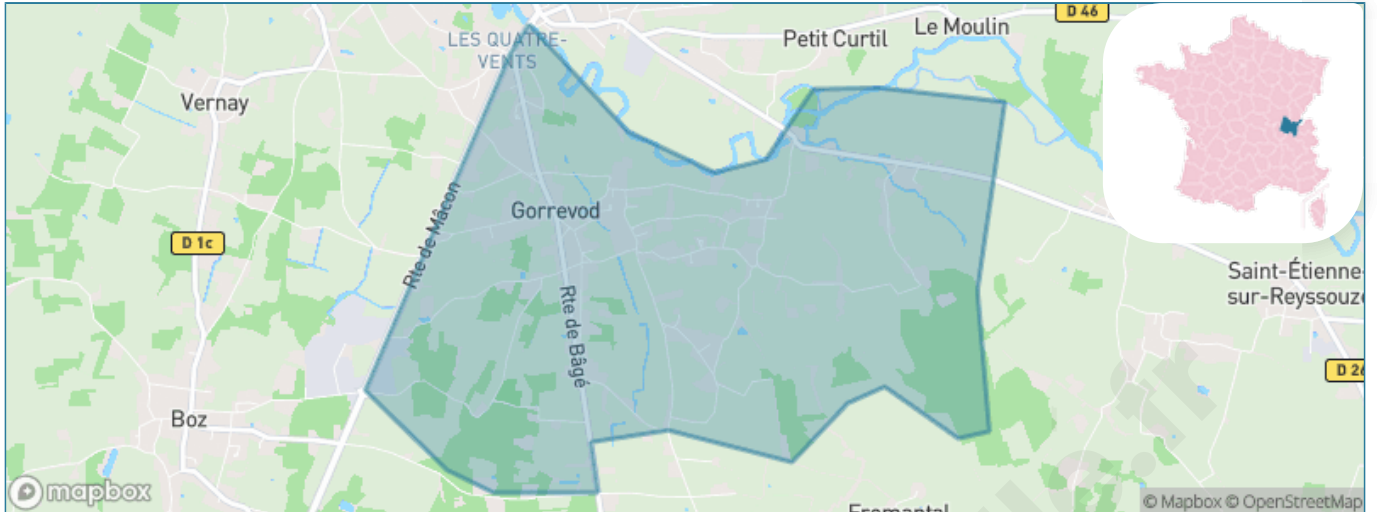
Présenté par



Sommaire

Situation géographique	3
Statistiques sur la population	4
Evolution du nombre d'habitants	4
Tranche d'âge	5
0-14 ans	5
15-29 ans	5
30-44 ans	5
45-59 ans	5
60-74 ans	5
75-89 ans	5
90 ans et +	5
Activité professionnelle	5
Agriculteurs	5
Artisans, Commerçants	5
Cadres et sup.	5
Professions intermédiaires	5
Employé	5
Ouvrier	5
Retraité	5
Autres	5
Niveau de diplôme	6
Sans diplôme ou CEP	6
Brevet, BEPC, DNB	6
CAP-BEP ou équivalent	6
BAC ou équivalent	6
BAC+2	6
BAC+3 ou +4	6
BAC+5 ou plus	6
Composition des ménages	6
Couple sans enfant	6
Couple avec enfant(s)	6
Famille monoparentale	6
Colocation / Autre	6
Personnes seules	6
Profils électoraux	7
Premier tour	7
Sécurité	8
Evolution du nombre d'infractions	8
Pour comparer	9
Services à la population	10
Commerce	10
Éducation	10
Villes autour de Gorrevod	11

Situation géographique



i Informations clés

- **Région** : Auvergne-Rhône-Alpes
- **Département** : Ain
- **Code postal** : 01190
- **Superficie** : 6 km²



Statistiques sur la population



Nombre d'habitants

815



Age moyen

42 ans



Pop active

45.5%



Taux chômage

7.2%



Pop densité

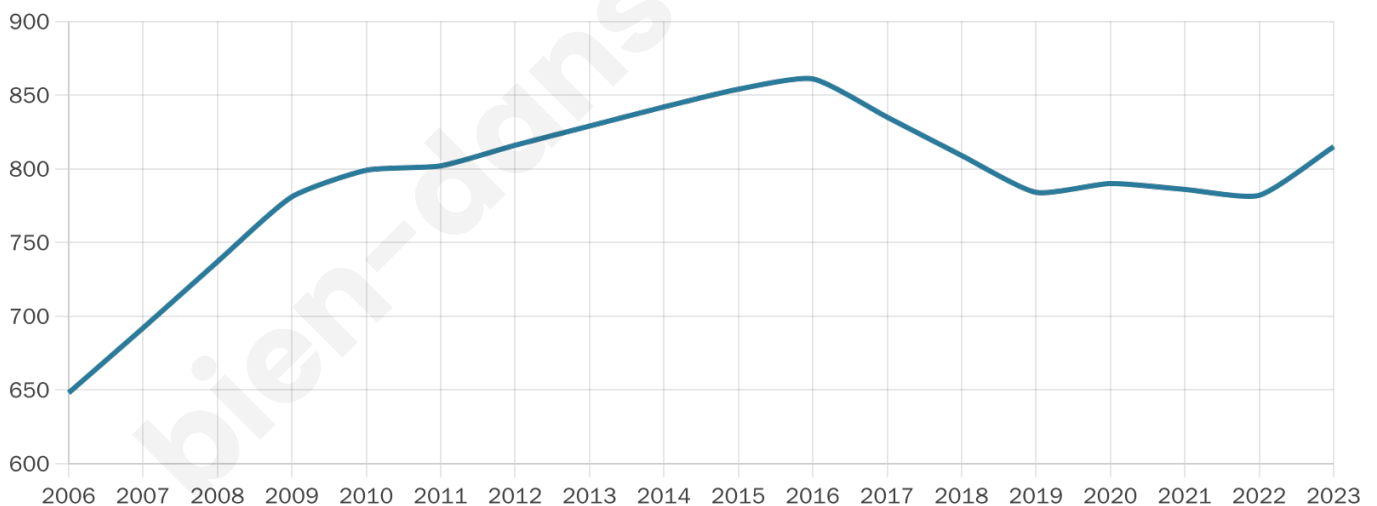
136 h/km²



Revenu moyen

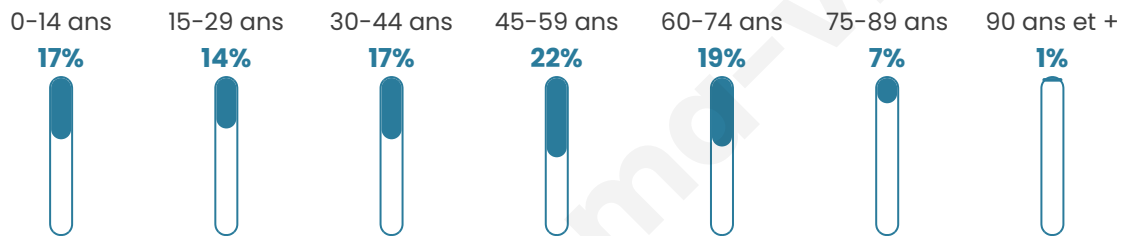
22 580 €/an

Evolution du nombre d'habitants

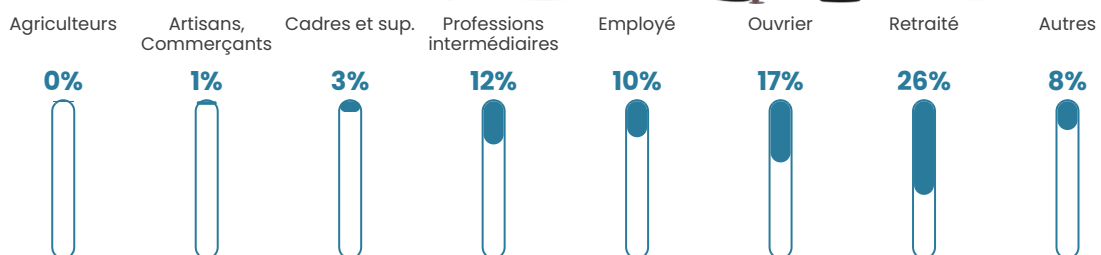


Sources : Institut national de la statistique et des études économiques (insee) selon Les dernières parutions officielles de 2024 portant sur les années 2020, 2021 et 2022.


Tranche d'âge




Activité professionnelle



Niveau de diplôme



Composition des ménages



Profils électoraux

Premier tour

	Marine LE PEN	28.83 %
	Emmanuel MACRON	27.62 %
	Jean-Luc MÉLENCHON	12.90 %
	Fabien ROUSSEL	5.44 %
	Valérie PÉCRESE	5.04 %
	Jean LASSALLE	4.64 %
	Éric ZEMMOUR	4.44 %
	Yannick JADOT	4.03 %
	Nicolas DUPONT- AIGNAN	2.42 %
	Philippe POUTOU	1.81 %
	Nathalie ARTHAUD	1.41 %
	Anne HIDALGO	1.41 %



659 inscrits

Participation : 76.63%

Votes blancs : 1.39%

Votes nuls : 0.40%

Second tour

	Emmanuel MACRON	54,98 %
	Marine LE PEN	45,02 %

658 inscrits

Participation : 74.92%

Votes blancs : 7.71%

Votes nuls : 2.64%

Sécurité



Agressions physiques / sexuelles

0



Cambriolages

0



Vols / dégradations

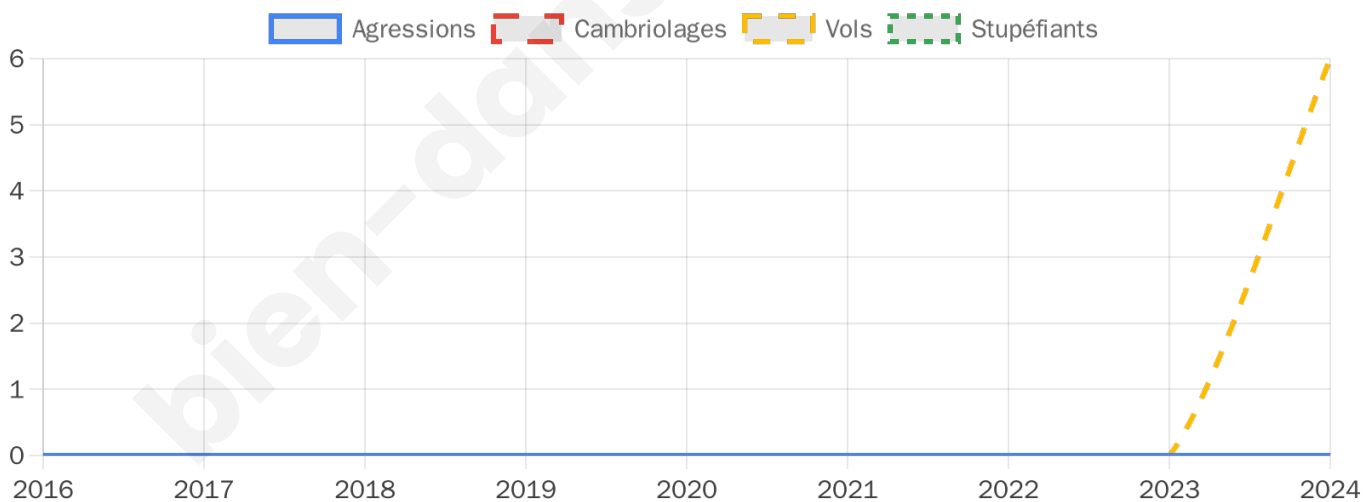
6



Stupéfiants

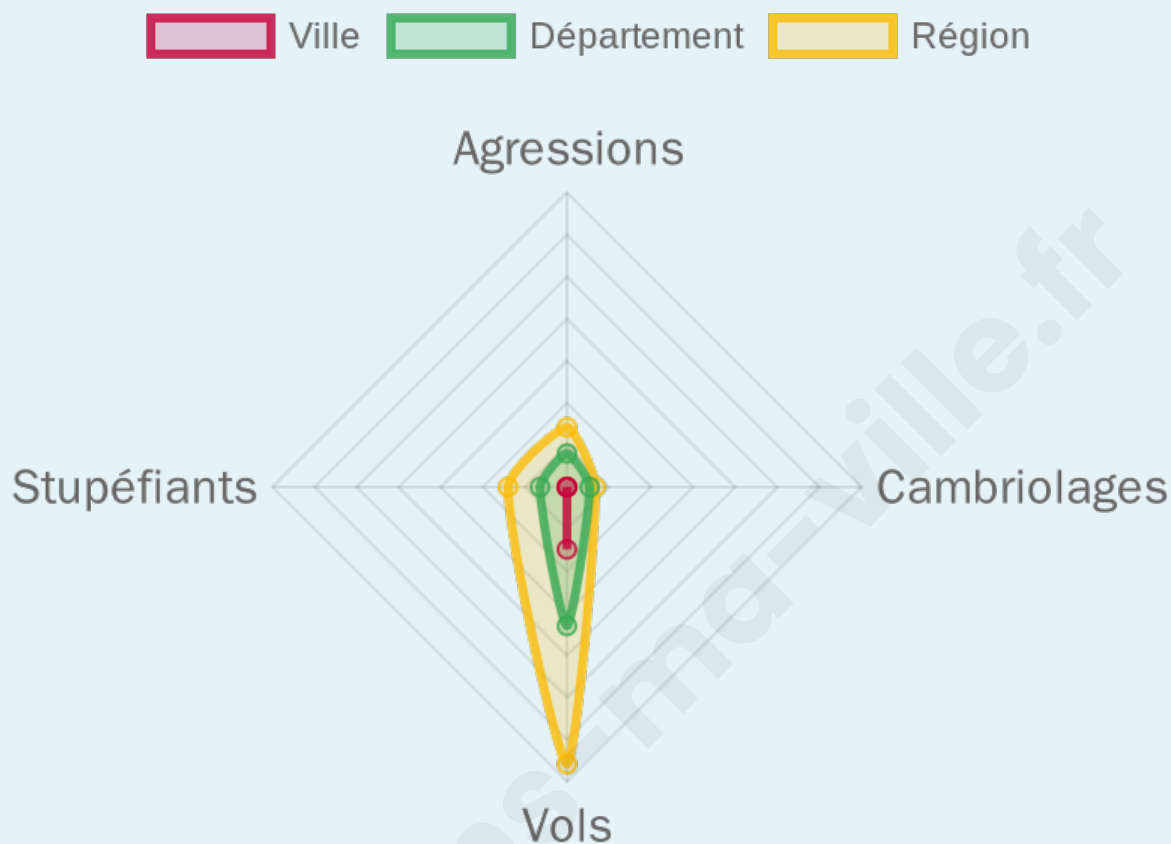
0

Evolution du nombre d'infractions



Pour comparer

(en proportion du nombre d'habitants)



Sources : Bases statistiques communale, départementale et régionale de la délinquance enregistrée par la police et la gendarmerie nationales selon les dernières parutions officielles de 2025 portant sur l'année 2024 ([data.gouv](https://data.gouv.fr)).

Agressions physiques / sexuelles : Violences sexuelles, coups et blessures volontaires intrafamiliaux, coups et blessures volontaires, autres coups, blessures volontaires et vols violents sans arme.

Cambriolages : Cambriolages de logements.

Vols : Vols avec armes, vols d'accessoires sur véhicules, vols dans les véhicules, vols de véhicules, vols sans violence contre des personnes, destructions, dégradations volontaires et escroqueries.

Stupéfiants : Trafic de stupéfiants dont (AFD) et usage de stupéfiants.

Services à la population



Commerce

Hypermarché	X <u>Mâcon</u> 13km
Supermarché	X <u>Pont-de-Vaux</u> 2km
Superette	X <u>Pont-de-Vaux</u> 2km
Boulangerie	X <u>Pont-de-Vaux</u> 2km
Boucherie	X <u>Pont-de-Vaux</u> 2km
Restaurant	2
Garage	2
Station-service	X <u>Saint-Bénigne</u> 2km
Banque	X <u>Pont-de-Vaux</u> 2km
La poste	X <u>Saint-Albain</u> 6km
Coiffeur	X <u>Pont-de-Vaux</u> 2km
Tabac	X <u>Pont-de-Vaux</u> 2km
Bars / discothèque	X <u>Pont-de-Vaux</u> 2km
Bibliothèque	X <u>Vire</u> 9km
Cinéma	X <u>Mâcon</u> 14km
Vétérinaire	X <u>Pont-de-Vaux</u> 2km



Santé

Pharmacie	X <u>Pont-de-Vaux</u> 2km
Hôpital	X <u>Mâcon</u> 14km
Laboratoire d'analyses médicales	X <u>Pont-de-Vaux</u> 2km
Etablissement pour handicapé	X <u>Feillens</u> 10km
EHPA	X <u>Pont-de-Vaux</u> 2km
Médecin	X <u>Pont-de-Vaux</u> 2km
Dentiste	X <u>Pont-de-Vaux</u> 2km
Chirurgien	X <u>Mâcon</u> 15km
Dermatologue	X <u>Mâcon</u> 15km
Anesthésiste	X <u>Mâcon</u> 15km
Gastro-entérologue	X <u>Mâcon</u> 15km
Gynécologue	X <u>Mâcon</u> 15km
Cancérologue	X <u>Mâcon</u> 15km
Neurologue	X <u>Mâcon</u> 15km
Ophtalmologue	X <u>Mâcon</u> 15km
ORL	X <u>Mâcon</u> 15km
Cardiologue	X <u>Mâcon</u> 15km
Pédiatre	X <u>Mâcon</u> 15km
Pneumologue	X <u>Bourg-en-Bresse</u> 33km
Psychologue	X <u>Mâcon</u> 15km
Radiologue	X <u>Mâcon</u> 15km
Rhumatologue	X <u>Mâcon</u> 15km
Sage-femme	X <u>Pont-de-Vaux</u> 2km



Éducation

Crèche	X <u>Pont-de-Vaux</u> 2km
Ecole maternelle Public	X <u>Reyssouze</u> 3km
Ecole maternelle Privé	X <u>Villeurbanne</u> 72km
Ecole primaire Public	1
Ecole primaire Privé	X <u>Manziat</u> 7km
Collège Public	X <u>Pont-de-Vaux</u> 2km
Collège Privé	X <u>Chavannes-sur-Reyssouze</u> 3km
Lycée Public	X <u>Mâcon</u> 15km
Lycée Privé	X <u>Mâcon</u> 13km

Sources : Base Sirene des entreprises et de leurs établissements selon les dernières parutions officielles de 2025 portant sur l'année 2024 ([data.gouv](https://data.gouv.fr)). Liste, localisation et tarifs des professionnels de santé selon les dernières parutions officielles de 2025 portant sur l'année 2024 ([opendatasoft](https://opendatasoft.com)) et FINISS Extraction du Fichier des établissements selon les dernières parutions officielles de 2025 portant sur l'année 2024 ([data.gouv](https://data.gouv.fr)). Adresse et géolocalisation des établissements d'enseignement du premier et second degrés selon les dernières parutions officielles de 2025 portant sur l'année 2024 ([data.education.gouv](https://data.education.gouv.fr))

Villes autour de Gorrevod

Ville	Habitants	Superficie	Pop densité	Pop active	Taux chômage	Revenu moyen	Prix immobilier
Pont-de-Vaux (5 avis)	2 204	7 km ²	315 h/km ²	42.8%	4.8%	21 070 €/an	1 626 €/m ²
Saint-Bénigne (1 avis)	1 359	16 km ²	85 h/km ²	44.8%	2.6%	23 070 €/an	1 777 €/m ²
Reyssouze	996	9 km ²	111 h/km ²	45.4%	2.9%	23 300 €/an	2 037 €/m ²
Chevroux (1 avis)	990	17 km ²	58 h/km ²	50.9%	3.8%	23 750 €/an	1 539 €/m ²
Chavannes-sur-Reyssouze (1 avis)	726	16 km ²	45 h/km ²	51.7%	3.6%	23 460 €/an	1 628 €/m ²
Boz (1 avis)	513	7 km ²	73 h/km ²	49.1%	2.1%	24 300 €/an	1 437 €/m ²
Saint-Étienne-sur-Reyssouze	572	13 km ²	44 h/km ²	50.5%	3.7%	23 260 €/an	1 498 €/m ²
Ozan (1 avis)	732	6 km ²	122 h/km ²	53.4%	4.1%	23 270 €/an	1 986 €/m ²
Boissey	396	9 km ²	44 h/km ²	48%	2.5%	23 180 €/an	1 132 €/m ²
Saint-Albain	550	5 km ²	110 h/km ²	52.9%	5.1%	22 410 €/an	2 156 €/m ²
Arbigny (1 avis)	462	17 km ²	27 h/km ²	47%	3.5%	23 080 €/an	672 €/m ²
Fleurville	492	3 km ²	164 h/km ²	48.2%	3.7%	24 840 €/an	1 399 €/m ²
Asnières-sur-Saône	78	4 km ²	20 h/km ²	47.4%	6.4%	NC	1 351 €/m ²
La Salle (1 avis)	506	5 km ²	101 h/km ²	49.2%	3.6%	24 780 €/an	1 729 €/m ²
Senozan	1 135	4 km ²	284 h/km ²	44.1%	3.5%	24 700 €/an	1 870 €/m ²

bien-dans-ma-ville.fr



Vous aimez votre ville ? Notez-la !

Et faites-nous part de vos remarques constructives



Avec

BIEN dans ma **VILLE** 